



TANGGAP  
TANPA  
TANGGAL



# RENJA

*Rencana Kerja*

— 2024 —

**BADAN PENANGGULANGAN BENCANA DAERAH  
KABUPATEN TEMANGGUNG**

Jl. S. Kadar Maron No.21 Sidorejo Temanggung



### BALAMAN VERIFIKASI

**BENCARA KERJA PERANGKAT DAERAH  
BADAN PERANGKELANGAN BENCARA DAERAH  
KABUPATEN TEMANGGUNG TAHUN 2024**

**Disusun Oleh :  
TIM PENYUSUN BENCARA KERJA (BOK) DA  
BADAN PERANGKELANGAN BENCARA DAERAH  
KABUPATEN TEMANGGUNG TAHUN 2024**

**Telah diteliti dan disetujui oleh petugas verifikasi,  
Pada Tanggal : 03 Juli 2023**

**Koordinator  
Daftar Perencanaan, Monev dan  
Penyusunan**

**RIHANUS LILIS PRATIWI, SK. MSi  
NIP. 1973801 196003 2 001**

**AGUS SAEKANTI, S.P.  
NIP. 19781004 195701 1 001**

**Wakil Ketua  
KEPALA BAPPEDA  
KABUPATEN TEMANGGUNG**

**DWI L. KASNEL, ST, MT  
Pusatda Tingkat I  
NIP. 19740508 201512 1 008**

## KATA PENGANTAR

Puji syukur kami panjatkan kehadirat Allah SWT atas bimbingan dan karuniaNya sehingga “Rencana Kerja Badan Penanggulangan Bencana Daerah Kabupaten Temanggung Tahun Anggaran 2024” dapat diselesaikan penyusunannya. Rencana Kerja (RENJA) Badan Penanggulangan Bencana Daerah Kabupaten Temanggung Tahun 2024, mempunyai arti strategis karena didalamnya memuat uraian program dan kegiatan, dengan mengamati pelaksanaan program dan kegiatan dari tahun ke tahun, peningkatan kinerja dalam mencapai tujuan dan sasaran yang telah ditetapkan dalam perencanaan strategis telah berjalan sesuai dengan rencana kerja yang telah ditetapkan, disamping mengoptimalkan program dan kegiatan yang telah berjalan juga dirumuskan program dan kegiatan baru untuk mempersiapkan kesinambungannya. Rencana Kerja Tahun Anggaran 2024 Badan Penanggulangan Kabupaten Temanggung ini disusun berdasarkan Undang-undang Nomor 25 Tahun 2004 tentang Sistem Perencanaan Pembangunan Nasional, dan merupakan dokumen perencanaan Badan Penanggulangan Bencana Daerah Kabupaten Temanggung untuk periode 1 (satu) tahun.

Rencana Kerja ini adalah sebagai dokumen Perencanaan yang memuat kebijakan dan program/ kegiatan dalam satu tahun dan sebagai acuan penyusunan Rencana Kegiatan dan Anggaran Badan Penanggulangan Bencana Daerah Tahun Anggaran 2024 serta untuk mereview hasil evaluasi pelaksanaan Rencana Kerja Tahun lalu dan perkiraan capaian tahun berjalan dan data tersebut untuk mengantisipasi permasalahan dan hambatan serta untuk mencari solusi yang terbaik guna menjawab dinamika yang menjadi perkembangan keuangan baik target dan realisasinya. Kami menyadari bahwa dalam penyusunan dokumen ini masih belum sempurna, sehingga perlu adanya kritik yang sifatnya konstruktif dan masukan guna penyempurnaan dimasa yang akan datang. Akhirnya semoga dokumen ini bermanfaat bagi semua pihak.

Temanggung, 03 Juli 2023  
 KEPALA PELAKSANA  
 BADAN PENANGGULANGAN BENCANA DAERAH  
 KABUPATEN TEMANGGUNG



TOPIUS HADI WISNANTO, SE., M.Si  
 Pembina Tingkat I  
 NIP. 19738728 199703 1 005

**DAFTAR ISI**

Halaman Pengesahan .....	i
Kata Pengantar .....	ii
Daftar Isi .....	iii
Daftar Tabel .....	iv
Daftar Gambar .....	vi
<b>BAB I PENDAHULUAN .....</b>	<b>1</b>
1.1 Latar Belakang.....	1
1.2 Landasan Hukum .....	7
1.3 Maksud dan Tujuan.....	9
1.4 Sistematika Penulisan.....	10
<b>BAB II EVALUASI PELAKSANAAN RENJA BADAN PENANGGULANGAN BENCANA DAERAH TAHUN 2022 .....</b>	<b>11</b>
2.1 Evaluasi Pelaksanaan Renja Tahun 2022 dan Capaian Renstra Tahun 2019-2023 .....	11
2.2 Analisis Kinerja Pelayanan Badan Penanggulangan Bencana Daerah.....	30
2.3 Isu-isu Penting Penyelenggaraan Tugas & Fungsi .....	182
2.4 Review Terhadap Rancangan Awal RKPD .....	182
2.5 Penelaahan Usulan Program dan Kegiatan Masyarakat.....	193
2.6 Inovasi Perangkat Daerah .....	193
2.7 Penghargaan.....	194
<b>BAB III TUJUAN DAN SASARAN .....</b>	<b>196</b>
3.1 Telaahan Terhadap Kebijakan Nasional .....	196
3.2 Tujuan dan Sasaran Renja .....	199
<b>BAB IV RENCANA KERJA DAN PENDANAAN.....</b>	<b>203</b>
4.1 Program dan Kegiatan .....	203
<b>BAB V PENUTUP .....</b>	<b>216</b>

**DAFTAR TABEL**

Tabel 2.1 Rekapitulasi evaluasi hasil pelaksanaan renja tahun 2022.....	12
Tabel 2.2 Rekapitulasi evaluasi hasil pelaksanaan renja TW I tahun 2023...	20
Tabel 2.3 Capaian kinerja Pembangunan Daerah TW I tahun 2023 .....	31
Tabel 2.4 Indeks Risiko Bencana Indonesia Kabupaten Temanggung.....	38
Tabel 2.5 Nilai IRBI dari BNPB dan RPJM BPBD Kab. Temanggung.....	39
Tabel 2.6 Rekap kejadian bencana Tahun 2022.....	40
Tabel 2.7 Data desa rawan bencana Tahun 2022 .....	52
Tabel 2.8 Desa mitigasi bencana Tahun 2022.....	55
Tabel 2.9 Cakupan desa Tangguh bencana Tahun 2022 .....	68
Tabel 2.10 Data desa Tangguh bencana tahun 2022 .....	69
Tabel 2.11 Tertanganinya pemulihan kerusakan fisik masa tanggap darurat Tahun 2022.....	70
Tabel 2.12 Data kegiatan pemulihan kerusakan fisik masa tanggap darurat Tahun 2022.....	72
Tabel 2.13 Tertanganinya korban bencana pada masa tanggap darurat Tahun 2022.....	106
Tabel 2.14 Data korban bencana tertangani pada masa tanggap darurat Tahun 2022.....	107
Tabel 2.15 Desa mitigasi terhadap desa rawan bencana Tahun 2022 .....	149
Tabel 2.16 Tertanganinya kerusakan fisik pascabencana Tahun 2022.....	150
Tabel 2.17 Pemulihan kerusakan fisik pascabencana Tahun 2022 .....	151
Tabel 2.18 Tertanganinya korban bencana pascabencana Tahun 2022.....	153
Tabel 2.19 Korban bencana pascabencana yang tertangani Tahun 2022 .....	154
Tabel 2.20 Warga negara yang memperoleh layanan informasi rawan bencana Tahun 2022.....	156
Tabel 2.21 Data jumlah warga negara yang memperoleh layanan informasi rawan bencana .....	157
Tabel 2.22 Warga negara yang memperoleh layanan pencegahan dan kesiapsiagaan Tahun 2022 .....	163
Tabel 2.23 Data jumlah warga negara yang memperoleh layanan pencegahan dan kesiapsiagaan.....	164
Tabel 2.24 Warga negara yang memperoleh layanan penyelamatan dan evakuasi Tahun 2022 .....	170
Tabel 2.25 Data jumlah warga negara yang memperoleh layanan penyelamatan dan evakuasi.....	171
Tabel 2.26 Jumlah desa yang terdapat simulasi bencana Tahun 2022.....	175

Tabel 2.27 Lokasi desa yang terdapat simulasi bencana Tahun 2022 .....	176
Tabel 2.28 Jumlah desa yang terdapat petunjuk keselamatan bencana Tahun 2022.....	178
Tabel 2.29 Lokasi desa yang terdapat petunjuk keselamatan bencana.....	179
Tabel 2.30 Jumlah kejadian bencana masing-masing kecamatan Tahun 2022 .....	180
Tabel 2.31 Persentase korban bencana Tahun 2022 .....	181
Tabel 2.32 Review terhadap rancangan awal RKPD Tahun 2024.....	184
Tabel 2.33 Usulan-usulan program dan kegiatan masyarakat .....	193
Tabel 2.34 Daftar inovasi perangkat daerah Tahun 2020 – 2022 .....	194
Tabel 2.35 Daftar penghargaan pemerintah kabupaten temanggung Tahun 2020 – 2022 .....	195
Tabel 3.1 Tahapan arah kebijakan penanggulangan bencana .....	197
Tabel 3.2 Tujuan, sasaran, indikator dan target kinerja Tahun 2024 .....	201
Tabel 4.1 Perbandingan rencana program dan kegiatan Tahun 2024 .....	204
Tabel 4.2 Rencana program dan kegiatan Tahun 2024 .....	208

**DAFTAR GAMBAR**

Gambar 1.1 Hubungan dan hierarki perencanaan pembangunan..... 2

## **BAB I**

### **PENDAHULUAN**

#### **1.1. Latar Belakang**

Sesuai dengan amanat Undang-Undang Nomor 25 Tahun 2004 tentang Sistem Perencanaan Pembangunan Nasional, Undang-undang Nomor 23 Tahun 2014 tentang Pemerintahan Daerah dan Peraturan Menteri Dalam Negeri Nomor 86 Tahun 2017 tentang Tata Cara Perencanaan, Pengendalian Dan Evaluasi Pembangunan Daerah, Tata Cara Evaluasi Raperda tentang RPJPD, dan RPJMD, serta Tata Cara Perubahan RPJPD, RPJMD, dan RKPD, telah diamanatkan bahwa Pemerintah Daerah diwajibkan menyusun Rencana Kerja Pemerintah Daerah (RKPD).

RKPD merupakan penjabaran dari Rencana Pembangunan Daerah (RPD) dimana dalam penyusunan RKPD diperlukan masukan dari Perangkat Daerah berupa Rencana Kerja Perangkat Daerah. Renja Perangkat Daerah merupakan dokumen perencanaan pembangunan Perangkat Daerah berjangka 1 (satu) tahun yang memuat kondisi pelayanan Perangkat Daerah, hasil evaluasi Renja Perangkat Daerah, serta rencana pendanaan Perangkat Daerah untuk 1 (satu) tahun yang akan datang.

Renja Perangkat Daerah juga merupakan penjabaran dari Rencana Strategis (Perubahan renstra) Perangkat Daerah yang merupakan penjabaran RPD oleh Perangkat Daerah. Renstra Perangkat Daerah merupakan dokumen perencanaan pembangunan oleh Perangkat Daerah untuk jangka waktu 3 (tiga) tahun sesuai dengan jangka waktu RPD. Selanjutnya dalam rangka meningkatkan kualitas dan akuntabilitas dalam pelaksanaan pembangunan maka Renja Perangkat Daerah disusun dengan melibatkan seluruh pemangku kepentingan yang ada di Perangkat Daerah berdasarkan atas tugas pokok fungsi serta urusan pemerintahan yang menjadi tanggung jawab Perangkat Daerah.

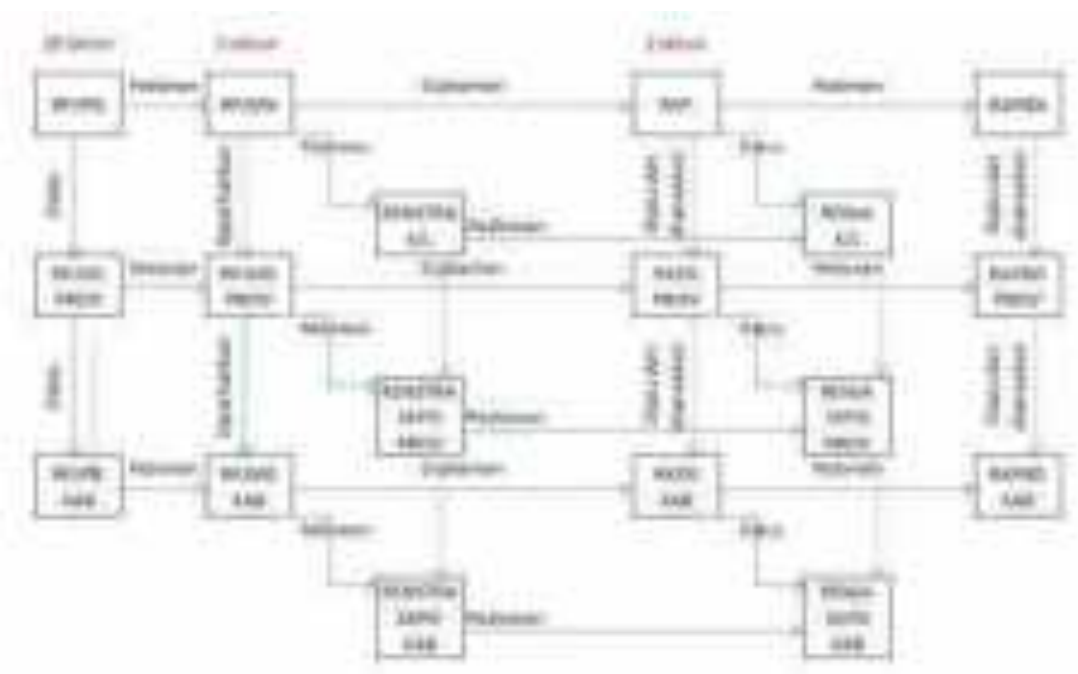
Rencana Kerja Badan Penanggulangan Bencana Daerah Kabupaten Temanggung Tahun 2024 adalah dokumen perencanaan Badan Penanggulangan Bencana Daerah Kabupaten Temanggung untuk periode Tahun 2024 yang memuat kebijakan, program, dan kegiatan pembangunan yang didasarkan pada kondisi, potensi, permasalahan, kebutuhan nyata, dan aspirasi masyarakat yang tumbuh berkembang di



Kabupaten Temanggung dan berorientasi pada hasil yang akan dicapai selama kurun waktu 1 (satu) tahun di Tahun 2024.

Renja Badan Penanggulangan Bencana Daerah Tahun 2024 memiliki keterkaitan yang erat dan sejalan dengan arah pembangunan nasional, provinsi, dan mendukung arah perencanaan pembangunan daerah.

Adapun Keterkaitan hubungan dan hierarki perencanaan pembangunan yang ada pada Renja Badan Penanggulangan Bencana Daerah Tahun 2024 dapat dilihat pada gambar 1.1 berikut.



Gambar 1.1  
**Hubungan dan Hierarki Perencanaan Pembangunan**

Renja Badan Penanggulangan Bencana Daerah Kabupaten Temanggung Tahun 2024 disusun dengan serangkaian tahapan dan kegiatan penyusunan sebagai berikut:

**a. Pengolahan data dan informasi;**

Pengolahan data dan informasi dalam menyusun Renja Badan Penanggulangan Bencana Daerah pada dasarnya sama dengan pengolahan data dan informasi penyusunan RKPD. Bedanya, data dan informasi yang diolah mencakup bahan yang diperlukan dalam rangka analisis kondisi kinerja dan permasalahan pelayanan internal Badan Penanggulangan Bencana Daerah, yang menyangkut aspek:

- 1) Peraturan perundangan yang terkait dengan tugas dan fungsi pelayanan Badan Penanggulangan Bencana Daerah;
- 2) Kondisi pelayanan Badan Penanggulangan Bencana Daerah;

- 3) Hasil evaluasi pelaksanaan Renja Badan Penanggulangan Bencana Daerah;
- 4) Data Pokok Pembangunan Badan Penanggulangan Bencana Daerah;
- 5) Pedoman dan standar-standar teknis dan perencanaan Badan Penanggulangan Bencana Daerah;
- 6) Program dan kegiatan yang akan dilaksanakan oleh Pemerintah Pusat dan Pemerintah Provinsi; dan
- 7) Informasi lain terkait pelayanan Badan Penanggulangan Bencana Daerah.

**b. Analisis gambaran pelayanan Badan Penanggulangan Bencana Daerah;**

Langkah-langkah untuk menganalisa kinerja pelayanan Badan Penanggulangan Bencana Daerah adalah:

- 1) Menampilkan indikator kinerja yang digunakan untuk mengukur kinerja pelayanan Badan Penanggulangan Bencana Daerah.
- 2) Mengidentifikasi variabel/data mentah pada setiap jenis indikator kinerja dalam format sebagaimana Laporan Capaian IKPD;
- 3) Mengidentifikasi besaran target untuk setiap jenis indikator dalam Renstra Badan Penanggulangan Bencana Daerah untuk kondisi tahun 2024-2026;
- 4) Menghitung realisasi dan capaian kinerja sampai dengan Triwulan I tahun 2023, dan perkiraan realisasi tahun 2023 berdasarkan APBD yang telah disahkan untuk pelaksanaan tahun 2023;
- 5) Menampilkan data pokok pembangunan yang terdiri dari definisi, rumus, tabel pokok, analisis, dan data dukung dari semua indikator kinerja pada Badan Penanggulangan Bencana Daerah.

**c. Mereview hasil evaluasi pelaksanaan Renja Badan Penanggulangan Bencana Daerah tahun lalu berdasarkan renstra Badan Penanggulangan Bencana Daerah;**

*Review* hasil evaluasi mencakup:

- 1) Realisasi program atau kegiatan yang telah memenuhi target kinerja yang direncanakan;
- 2) Realisasi program atau kegiatan yang melebihi target kinerja yang direncanakan;

- 3) Realisasi program atau kegiatan yang tidak memenuhi target kinerja yang direncanakan;

*Mereview* faktor penyebab tidak tercapainya kinerja program atau kegiatan tersebut. Menganalisis implikasi/dampak yang timbul terhadap target kinerja kegiatan dan kinerja pelayanan Badan Penanggulangan Bencana Daerah. Merumuskan suatu kebijakan atau tindakan perencanaan dan penganggaran yang perlu diambil untuk mengatasi faktor-faktor penyebab tersebut.

*Review* capaian kinerja kegiatan dalam Renstra Badan Penanggulangan Bencana Daerah dilakukan melalui langkah-langkah sebagai berikut:

- 1) Identifikasi sasaran pembangunan, prioritas program dan target kinerja program;
- 2) Evaluasi pencapaian prioritas kegiatan dan target kinerja kegiatan berdasarkan hasil evaluasi pelaksanaan Renstra Badan Penanggulangan Bencana Daerah tahun-tahun sebelumnya, untuk melihat sejauh mana pencapaian kinerja terhadap target kinerja renstra Badan Penanggulangan Bencana Daerah;
- 3) Rumusan kemungkinan permasalahan pembangunan daerah dikaitkan dengan capaian kinerja kegiatan renstra Badan Penanggulangan Bencana Daerah;
- 4) Identifikasikan kebijakan yang diperlukan untuk tahun rencana berdasarkan capaian kinerja renstra Badan Penanggulangan Bencana Daerah sampai dengan tahun berjalan, misalnya kegiatan apa yang perlu dipacu pembangunannya dan bagaimana strategi untuk mencapai keberhasilan dari pelaksanaannya.

**d. Isu-isu penting penyelenggaraan tugas dan fungsi Badan Penanggulangan Bencana Daerah;**

Perumusan isu-isu penting penyelenggaraan tugas dan fungsi Badan Penanggulangan Bencana Daerah, dimaksudkan untuk menentukan permasalahan, hambatan atas pelaksanaan program dan kegiatan penyelenggaraan tugas dan fungsi Badan Penanggulangan Bencana Daerah berdasarkan hasil evaluasi pelaksanaan Renja Badan Penanggulangan Bencana Daerah tahun sebelumnya, serta capaian kinerja Renstra Badan Penanggulangan Bencana Daerah.

Isu-isu penting yang dimaksud mencakup :

- 1) Sejauhmana tingkat kinerja pelayanan Badan Penanggulangan

Bencana Daerah dan hal kritis yang terkait dengan pelayanan Badan Penanggulangan Bencana Daerah;

- 2) Permasalahan dan hambatan yang dihadapi dalam menyelenggarakan tugas dan fungsi Badan Penanggulangan Bencana Daerah;
- 3) Dampak terhadap pencapaian visi dan misi kepala daerah, capaian program nasional dan internasional, seperti SPM (Standar Pelayanan Minimal) dan SDG's (*Sustainable Development Goals*);
- 4) Berlakunya Undang-Undang Nomor 23 Tahun 2014 tentang Pemerintahan Daerah;
- 5) Penerapan Protokol Kesehatan dalam semua kegiatan;
- 6) Tantangan dan peluang dalam meningkatkan pelayanan Badan Penanggulangan Bencana Daerah;
- 7) Formulasi isu-isu penting berupa rekomendasi dan catatan yang strategis untuk di tindaklanjuti dalam perumusan program dan kegiatan prioritas tahun yang di rencanakan.

**e. Telaahan terhadap rancangan awal RKPD;**

Telaah terhadap rancangan awal RKPD, meliputi kegiatan identifikasi prioritas program dan kegiatan, indikator kinerja program atau kegiatan, tolok ukur atau target sasaran program atau kegiatan, serta pagu indikatif yang dialokasikan untuk setiap program atau kegiatan untuk Badan Penanggulangan Bencana Daerah.

Tahapan kegiatan telaahan yang dilakukan, adalah:

- a. Mengidentifikasi program dan kegiatan prioritas yang tercantum di dalam rancangan awal RKPD;
- b. Mengidentifikasi jenis program dan kegiatan apa saja yang sesuai dan yang tidak sesuai antara arahan rancangan awal RKPD dengan hasil analisis kebutuhan.
- c. Mengidentifikasi program dan kegiatan yang akan didanai dengan APBD menurut objek pendapatan daerah dan penerimaan pembiayaan daerah.

**f. Perumusan tujuan dan sasaran;**

Perumusan tujuan dan sasaran didasarkan atas rumusan isu-isu penting penyelenggaraan tugas dan fungsi Badan Penanggulangan Bencana Daerah yang dikaitkan dengan sasaran target kinerja Renstra Badan Penanggulangan Bencana Daerah.

**g. Penelaahan usulan program dan kegiatan dari masyarakat;**

Kajian usulan program dan kegiatan dari masyarakat merupakan bagian dari kegiatan jaring aspirasi terkait kebutuhan dan harapan pemangku kepentingan, terhadap prioritas dan sasaran pelayananserta kebutuhan pembangunan tahun yang direncanakan, sesuai dengan tugas dan fungsi Badan Penanggulangan Bencana Daerah.

Usulan program atau kegiatan yang berasal dari masyarakat lebih bersifat teknis sehingga lebih tepat untuk diakomodasi dan dilaksanakan oleh PERANGKAT DAERAH lain dan bukan oleh Badan Penanggulangan Bencana Daerah. Namun dalam proses ini Badan Penanggulangan Bencana Daerah mempunyai peran yang sangat penting karena proses pengakomodasian usulan masyarakat dilaksanakan dalam desk perencanaan yang dilakukan oleh Badan Penanggulangan Bencana Daerah terhadap seluruh Perangkat Daerah yang lain.

**h. Perumusan kegiatan prioritas dan strategis;**

Perumusan program dan kegiatan sesuai dengan prioritas dan sasaran pembangunan tahun yang direncanakan berdasarkan tingkat urgensi dan relevansinya, yang disesuaikan dengan kebutuhan dan kemampuan untuk memecahkan isu-isu penting terkait penyelenggaraan tugas dan fungsi Badan Penanggulangan Bencana Daerah dalam pembangunan daerah.

**i. Penyajian awal dokumen rancangan Renja Badan Penanggulangan Bencana Daerah;**

Penyusunan dokumen rancangan Renja Badan Penanggulangan Bencana Daerah merupakan kegiatan penulisan dan penyajian dari seluruh proses yang dilakukan mulai dari pengolahan data/informasi, analisis dan perumusan program atau kegiatan dalam bentuk sebuah dokumen.

**j. Telaahan Kebijakan Nasional;**

Telaahan kebijakan nasional yang perlu dicermati adalah prioritas dan sasaran pembangunan nasional untuk tahun rencana yang terkait dengan pembangunan daerah kabupaten, seperti reformasi birokrasi dan tata kelola, bidang pendidikan, kesehatan, penanggulangan kemiskinan, ketahanan pangan, infrastruktur, iklim investasi dan iklim usaha, energi, lingkungan hidup dan pengelolaan

bencana, daerah tertinggal, terdepan, terluar dan pascakonflik, kebudayaan, kreatifitas, dan inovasi teknologi, politik, hukum dan keamanan.

**k. Penyempurnaan rancangan Renja Badan Penanggulangan Bencana Daerah;**

Penyempurnaan rancangan Renja Badan Penanggulangan Bencana Daerah perlu dilakukan setelah mendapatkan masukan dari verifikator pada saat desk rancangan kerja.

**l. Pembahasan forum Perangkat Daerah; dan**

Pembahasan dalam forum Perangkat Daerah Kabupaten bertujuan untuk menyelaraskan rumusan rancangan Renja Badan Penanggulangan Bencana Daerah dengan saran dan masukan dari tim desk rancangan Renja Perangkat Daerah.

**m. Penyesuaian dokumen rancangan Renja Badan Penanggulangan Bencana Daerah dengan hasil pembahasan forum Perangkat Daerah.**

Dokumen rancangan Renja Badan Penanggulangan Bencana Daerah yang telah didiskusikan dalam forum Perangkat Daerah, perlu disesuaikan kembali dengan masukan dari hasil kesepakatan yang diperoleh dari pembahasan forum Perangkat Daerah.

## **1.2. Landasan Hukum**

Adapun yang menjadi landasan hukum dalam penyusunan Renja Badan Penanggulangan Bencana Daerah Tahun 2024 adalah sebagai berikut:

1. Undang-undang Nomor 25 Tahun 2004 tentang Sistem Perencanaan Pembangunan Nasional;
2. Undang-undang Nomor 17 Tahun 2007 tentang Rencana Pembangunan Jangka Panjang Nasional Tahun 2005-2025;
3. Undang-undang Nomor 26 Tahun 2007 tentang Penataan Ruang;
4. Undang-undang Nomor 6 Tahun tentang Desa;
5. Undang-undang Nomor 23 Tahun 2014 tentang Pemerintah Daerah sebagaimana telah dirubah beberapa kali terakhir dengan Undang-undang Nomor 9 Tahun 2015 tentang Perubahan Kedua Atas Undang-undang Nomor 23 Tahun 2014 tentang Pemerintahan Daerah;
6. Peraturan Pemerintah Nomor 58 tahun 2005 tentang Pengelolaan Keuangan Daerah;

7. Peraturan Pemerintah Nomor 26 Tahun 2008 tentang Rencana Tata Ruang Wilayah Nasional;
8. Peraturan Pemerintah Nomor 18 Tahun 2016 tentang Perangkat Daerah;
9. Peraturan Pemerintah Nomor 13 Tahun 2019 tentang Laporan dan Evaluasi Penyelenggaraan Pemerintahan Daerah;
10. Peraturan Presiden Nomor 18 Tahun 2020 tentang Rencana Pembangunan Jangka Menengah Nasional Tahun 2020-2024;
11. Peraturan Daerah Provinsi Jawa Tengah Nomor 3 Tahun 2008 tentang Rencana Pembangunan Jangka Panjang Daerah Provinsi Jawa Tengah Tahun 2005-2025;
12. Peraturan Daerah Provinsi Jawa Tengah Nomor 6 Tahun 2010 tentang Rencana Tata Ruang Wilayah Provinsi Jawa Tengah Tahun 2009-2029;
13. Peraturan Daerah Provinsi Jawa Tengah Nomor 5 Tahun 2019 tentang Rencana Pembangunan Jangka Menengah Daerah Provinsi Jawa Tengah Tahun 2018-2024;
14. Peraturan Daerah Kabupaten Temanggung Nomor 10 Tahun 2008 tentang Rencana Pembangunan Jangka Panjang Daerah Kabupaten Temanggung Tahun 2005-2025;
15. Peraturan Daerah Kabupaten Temanggung Nomor 1 Tahun 2012 tentang Rencana Tata Ruang Wilayah Kabupaten Temanggung Tahun 2011-2031;
16. Peraturan Daerah Kabupaten Temanggung Nomor 26 Tahun 2012 tentang Pengelolaan Keuangan Daerah;
17. Peraturan Daerah Kabupaten Temanggung Nomor 2 Tahun 2019 tentang Rencana Pembangunan Jangka Menengah Kabupaten Temanggung Tahun 2018-2024;
18. Peraturan Daerah Kabupaten Temanggung Nomor 18 Tahun 2020 tentang Tata Cara Penyusunan Rencana Pembangunan Jangka Panjang Daerah, Rencana Pembangunan Jangka Menengah Daerah, Rencana Strategis Perangkat Daerah, Rencana Kerja Pemerintah Daerah, Rencana Kerja Satuan Kerja Perangkat Daerah, dan Pelaksanaan Musyawarah Perencanaan Pembangunan Daerah;
19. Peraturan Daerah Kabupaten Temanggung Nomor 24 Tahun 2020 tentang Perubahan atas Peraturan Bupati Temanggung Nomor 10



- Tahun 2016 tentang Pembentukan dan Susunan Perangkat Daerah Kabupaten Temanggung;
20. Peraturan Menteri Dalam Negeri Nomor 13 Tahun 2006 tentang Pedoman Pengelolaan Keuangan Daerah sebagaimana telah diubah terakhir dengan Peraturan Menteri Dalam Negeri Nomor 21 Tahun 2011 tentang Perubahan Kedua atas Peraturan Menteri Dalam Negeri Nomor 13 Tahun 2006 tentang Pedoman Pengelolaan Keuangan Daerah;
  21. Peraturan Menteri Dalam Negeri Nomor 86 Tahun 2017 tentang Tata Cara Perencanaan, Pengendalian Dan Evaluasi Pembangunan Daerah, Tata Cara Evaluasi Rancangan Peraturan Daerah Tentang Rencana Pembangunan Jangka Panjang Daerah Dan Rencana Pembangunan Jangka Menengah Daerah, Serta Tata Cara Perubahan Rencana Pembangunan Jangka Panjang Daerah, Rencana Pembangunan Jangka Menengah Daerah, Dan Rencana Kerja Pemerintah Daerah;
  22. Peraturan Menteri Dalam Negeri Nomor 70 Tahun 2019 tentang Sistem Informasi Pemerintahan Daerah;
  23. Peraturan Menteri Dalam Negeri Nomor 90 Tahun 2019 tentang Klasifikasi, Kodefikasi dan Nomenklatur Perencanaan Pembangunan dan Keuangan Daerah; dan
  24. Keputusan Menteri Dalam Negeri Nomor 050/5889 Tahun 2021 tentang Hasil Verifikasi dan Validasi Klasifikasi, Kodefikasi dan Nomenklatur Perencanaan Pembangunan dan Keuangan Daerah.

### **1.3. Maksud dan Tujuan**

Maksud disusunnya Renja Badan Penanggulangan Bencana Daerah Tahun 2024 adalah sebagai pedoman bagi Badan Penanggulangan Bencana Daerah Kabupaten Temanggung dalam rangka merumuskan prioritas kegiatan pembangunan daerah, sasaran dan target sasaran beserta indikatornya yang akan menjadi tolok ukur penilaian kinerja Badan Penanggulangan Bencana Daerah untuk Tahun 2024 sesuai dengan tugas pokok dan fungsi Badan Penanggulangan Bencana Daerah.

Adapun tujuan dari disusunnya Renja Badan Penanggulangan Bencana Daerah Tahun 2024 adalah antara lain sebagai berikut:

1. Untuk mengoptimalkan peran, fungsi, dan mewujudkan perencanaan pembangunan daerah Tahun 2024 yang akuntabel, partisipatif, bermanfaat, tepat sasaran, dan berkesinambungan;



2. Sebagai acuan pelaksanaan program dan kegiatan Badan Penanggulangan Bencana Daerah selama kurun waktu 1 tahun yaitu Tahun 2024;
3. Memberikan arahan yang jelas atas target kinerja dari masing-masing program dan kegiatan Badan Penanggulangan Bencana Daerah Tahun 2024;
4. Sebagai acuan dalam rangka pelaksanaan evaluasi kinerja program dan kegiatan Badan Penanggulangan Bencana Daerah Tahun 2024; dan
5. Sebagai bahan penyusunan Laporan Kinerja Intansi Pemerintah (LKjIP) Badan Penanggulangan Bencana Daerah Tahun 2024.

#### **1.4. Sistematika Penulisan**

Adapun sistematika penulisan dalam penyajian Renja Badan Penanggulangan Bencana Daerah Tahun 2024 adalah sebagai berikut:

BAB I PENDAHULUAN

BAB II EVALUASI PELAKSANAAN RENJA BADAN  
PENANGGULANGAN BENCANA DAERAH

BAB III TUJUAN, SASARAN, PROGRAM, DAN KEGIATAN

BAB IV RENCANA KERJA DAN PENDANAAN

BAB V PENUTUP

**BAB II****EVALUASI PELAKSANAAN RENJA BADAN PENANGGULANGAN BENCANA  
DAERAH KABUPATEN TEMANGGUNG****2.1. Evaluasi Pelaksanaan Renja Badan Penanggulangan Bencana Daerah Tahun 2022 dan Capaian Renstra Badan Penanggulangan Bencana DAerah Tahun 2019-2023**

Dalam melakukan penyusunan Renja Badan Penanggulangan Bencana Daerah Tahun 2024, diperlukan adanya evaluasi atas pelaksanaan Renja Badan Penanggulangan Bencana Daerah Tahun 2022 terhadap capaian Renstra Badan Penanggulangan Bencana Daerah Tahun 2018-2023, serta evaluasi terhadap proyeksi capaian Renja untuk tahun berjalan yaitu Tahun 2023.

Evaluasi dilaksanakan dengan membandingkan proyeksi capaian akhir Renja Badan Penanggulangan Bencana Daerah sampai dengan tahun berjalan yaitu **Tahun 2022 dan Triwulan I Tahun 2023 terhadap target di Tahun 2023.**

Evaluasi terhadap capaian Renstra Badan Penanggulangan Bencana Daerah Tahun 2018-2023 telah dapat dilakukan, dimana capaian kinerja Tahun 2022 sebagai tahun ke-empat pelaksanaan Renstra Badan Penanggulangan Bencana Daerah 2018 - 2023 telah dapat diketahui. Adapun hasil evaluasi adalah sebagaimana disajikan pada tabel berikut:

Tabel 2.1  
Rekapitulasi Evaluasi Hasil Pelaksanaan Renja Badan Penanggulangan Bencana Daerah  
s.d Tahun 2022

KODE	BIDANG/ PROGRAM/ KEGIATAN	INDIKATOR KINERJA PROGRAM/KE GIATAN	SAT UAN	TARGET AKHIR RENSTRA (2023)		REALISASI s/d 2021		TARGET 2022			REALISASI PER TRIWULAN								REALISASI 2022		CAPAIAN 2022		K E T
				K	Rp	K	Rp	K	Rp(Renja)	Rp(DPPA)	I		II		III		IV		K	Rp	K	Rp	
											K	Rp	K	Rp	K	Rp	K	Rp					
1	2	3	4	5	6	7	8	9	10	11	12	13	14	15	16	17	18	19	20	21	22	23	24
	INDIKATOR SASARAN	: Meningkatnya kapasitas kelembagaan penanggulang an bencana																					
		Indeks Resiko Bencana	%	192,0 8		319,3 3		192, 10			135,5 3		135,5 3		142,0 4				142,0 4		100		
1.05.01	PROGRAM PENUNJANG URUSAN PEMERINTAH DAERAH KABUPATEN/ KOTA	Tersedianya administrasi keuangan, umum dan jasa penunjang perangkat daerah (ex BAU)			12.963.636.1 89		2.008.859. 391		1.797.09 2.143	1.704.669. 650		349.359 .997		471.971 .608		452.413 .236		416.938 .129		1.690.682 .970	100	99, 18	
1.05.01 .2.02	Administrasi Keuangan Perangkat Daerah				10.290.486.1 89		2.261.059. 661		1.135.14 2.143	1.247.109. 650		259.281 .281		342.360 .839		347.090 .613		273.156 .266		1.221.888 .999		97, 98	
1.05.01 .2.02.0 1	Penyediaan Gaji dan Tunjangan ASN	Terlaksananya tunjangan penghasilan PNS	bulan	70	10.290.486.1 89	42	2.261.059. 661	14	1.135.14 2.143	1.247.109. 650	3	259.281 .281	4	342.360 .839	4	347.090 .613	3	273.156 .266	14	1.221.888 .999	100	97, 98	
																				Rata-rata capaian kinerja kegiatan	100	97, 98	
																				Predikat	Sangat Tinggi		
1.05.01 .2.06	Administrasi Umum Perangkat Daerah				712.500.000		310.039.6 73		146.000. 000	65.000.00 0		9.281.5 50		27.853. 060		15.234. 500		23.104. 860		75.473.97 0		11 6,1 1	
1.05.01 .2.06.0 1	Penyediaan Komponen instalasi listrik /	Terpenuhinya kebutuhan alat- alat listrik	bulan	60	27.500.000	36	18.311.50 0	12	12.000.0 00	6.000.000	3	422.500	3	1.887.5 00	3	2.302.0 00	3	1.378.0 00	12	5.990.000	100	99, 83	

RENJA 2024 | (BADAN PENANGGULANGAN BENCANA DAERAH)

KODE	BIDANG/ PROGRAM/ KEGIATAN	INDIKATOR KINERJA PROGRAM/KE GIATAN	SAT UAN	TARGET AKHIR RENSTRA (2023)		REALISASI s/d 2021		TARGET 2022			REALISASI PER TRIWULAN								REALISASI 2022		CAPAIAN 2022		K E T
				K	Rp	K	Rp	K	Rp(Renj a)	Rp(DPPA)	I		II		III		IV		K	Rp	K	Rp	
											K	Rp	K	Rp	K	Rp	K	Rp					
1	2	3	4	5	6	7	8	9	10	11	12	13	14	15	16	17	18	19	20	21	22	23	24
	penerangan bangunan kantor	kantor dan elektronika																					
1.05.01 .2.06.0 4	Penyediaan bahan logistik kantor	Tersedianya alat tulis kantor yang lengkap dan memadai	bulan	60	80.000.000	36	43.229.10 0	12	16.000.0 00	10.000.00 0	3	1.300.0 00	3	3.451.0 00	3	3.096.0 00	3	2.123.5 00	12	9.970.500	100	99, 71	
1.05.01 .2.06.0 5	Penyediaan Barang Cetakan dan Penggandaan	Tersedianya barang cetakan dan penggandaan	bulan	60	80.000.000	36	45.778.80 5	12	12.000.0 00	6.000.000	3	721.300	3	1.786.5 00	3	1.085.7 00	3	2.403.9 00	12	5.997.400	100	99, 96	
1.05.01 .2.06.0 8	Fasilitas kunjungan tamu	Terlaksananya penyediaan makan minum kantor dan rapat koordinasi	bulan	60	130.000.000	36	67.512.50 0	12	36.000.0 00	18.000.00 0	3	1.745.0 00	3	5.877.5 00	3	4.248.7 50	3	1.645.0 50	12	13.516.30 0	100	75, 09	
1.05.01 .2.06.0 9	Penyelengge ran rapat koordinasi dan konsultasi SKPD	Terlaksananya rapat koordinasi dan konsultasi keluar daerah	bulan	60	395.000.000	36	135.207.7 68	12	70.000.0 00	25.000.00 0	3	5.092.7 50	3	14.850. 560	3	4.502.0 50	3	15.554. 410	12	39.999.77 0	100	16 0,0 0	
																				<b>Rata-rata capaian kinerja kegiatan</b>	<b>100</b>	<b>10 6,9 2</b>	
																					<b>Predikat</b>	<b>Sangat Tinggi</b>	
1.05.01 .2.08	<b>Penyediaan Jasa Penunjang Urusan Pemerintah Daerah</b>				774.750.000		603.037.9 85		315.950. 000	297.560.0 00		70.885. 866		76.005. 609		70.741. 823	9	67.448. 503		285.081.8 01		95, 81	
1.05.01 .2.08.0 1	Penyediaan Jasa Surat Menyurat	Tersedianya jasa surat menyurat	bulan	60	65.000.000	36	30.030.90 8	12	15.000.0 00	5.000.000	3	705.000	3	780.000	3	1.440.0 00	3	2.075.0 00	12	5.000.000	100	10 0,0 0	
1.05.01 .2.08.0 2	Penyediaan Jasa Komunikasi, Sumber Daya Air dan Listrik	Terlunasinya tagihan rekening telephon, air, listrik	bulan	60	205.000.000	36	85.328.64 9	12	36.800.0 00	36.800.00 0	3	7.831.9 97	3	7.459.9 14	3	7.328.2 28	3	7.655.0 08	12	30.275.14 7	100	82, 27	

KODE	BIDANG/ PROGRAM/ KEGIATAN	INDIKATOR KINERJA PROGRAM/KE GIATAN	SAT UAN	TARGET AKHIR RENSTRA (2023)		REALISASI s/d 2021		TARGET 2022			REALISASI PER TRIWULAN								REALISASI 2022		CAPAIAN 2022		K E T
				K	Rp	K	Rp	K	Rp(Renj a)	Rp(DPPA)	I		II		III		IV		K	Rp	K	Rp	
											K	Rp	K	Rp	K	Rp	K	Rp					
1	2	3	4	5	6	7	8	9	10	11	12	13	14	15	16	17	18	19	20	21	22	23	24
1.05.01 .2.08.0 4	Penyediaan Jasa Pelayanan umum kantor	Tersedianya dana kebersihan dan bahan pembersih dan jasa pengaman gedung kantor - Tersedianya dokumen pelaporan keuangan yang akuntabel dan tepat waktu	bulan	60	504.750.000	36	487.678.4 28	12	264.150. 000	255.760.0 00	3	62.348. 869	3	67.765. 695	3	61.973. 595	3	57.718. 495	12	249.806.6 54	100	97, 67	
																				Rata-rata capaian kinerja kegiatan	100	93, 94	
																				Predikat	Sangat Tinggi		
1.05.01 .2.09	Pemeliharaan Barang Milik Daerah Penunjang Urusan Pemerintah Daerah				1.185.900.00 0		893.420.8 79		200.000. 000	95.000.00 0		9.911.3 00		25.752. 100		19.346. 300	9	53.228. 500		108.238.2 00		11 3,9 3	
1.05.01 .2.09.0 2	Penyediaan Jasa pemeliharaan,bi aya pemeliharaan,ja sa,dan perijinan kendaraan dinas operasional / lapangan	Terpeliharanya kendaraan dinas	bulan	60	370.000.000	36	196.354.8 79	12	85.000.0 00	80.000.00 0	3	8.232.3 00	3	18.659. 600	3	17.403. 300	3	45.681. 000	12	89.976.20 0	100	11 2,4 7	
1.05.01 .2.09.0 9	Pemeliharaan / rehabilitasi Gedung kantor dan bangunan lainya	Terpeliharanya gedung kantor	bulan	60	705.000.000	36	672.796.0 00	12	100.000. 000	10.000.00 0	3	1.679.0 00	3	3.502.5 00	3	1.393.0 00	3	4.767.5 00	12	11.342.00 0	100	11 3,4 2	

RENJA 2024 | (BADAN PENANGGULANGAN BENCANA DAERAH)

KODE	BIDANG/ PROGRAM/ KEGIATAN	INDIKATOR KINERJA PROGRAM/KE GIATAN	SAT UAN	TARGET AKHIR RENSTRA (2023)		REALISASI s/d 2021		TARGET 2022			REALISASI PER TRIWULAN								REALISASI 2022		CAPAIAN 2022		K E T
				K	Rp	K	Rp	K	Rp(Renj a)	Rp(DPPA)	I		II		III		IV		K	Rp	K	Rp	
											K	Rp	K	Rp	K	Rp	K	Rp					
1	2	3	4	5	6	7	8	9	10	11	12	13	14	15	16	17	18	19	20	21	22	23	24
1.05.01 .2.09.1 1	Pemeliharaan / Rehabilitasi sarana dan prasarana pendukung gedung kantor / bangunan lainya	Terpeliharanya perlengkapan gedung kantor	bulan	60	110.900.000	36	24.270.00 0	12	15.000.0 00	5.000.000	3	0	3	3.590.0 00	3	550.000	3	2.780.0 00	12	6.920.000	100	13 8,4 0	
																				Rata-rata capaian kinerja kegiatan	100	12 1,4 3	
																				Predikat	Sangat Tinggi		
1.05.03	PROGRAM PENANGGULA NGAN BENCANA				15.150.000.0 00		10.748.32 6.098		4.535.11 2.518	2.950.794. 961		146.754 .386	15	404.175 .828		299.357 .900		1.698.3 30.617	48	2.548.618 .731	400,00		
		Cakupan desa tangguh bencana		10,47		9,52		9,52			8,29		9,68		10,59		11, 98		10,59		100,00		
		Persentase tertanganinya pemulihan sementara kerusakan fisik akibat bencana pada masa tanggap darurat bencana		100		100		100			100		100		100		10 0		100		100		
		Persentase Tertanganinya korban bencana pada masa tanggap darurat bencana		100		100		100			100		100		100		10 0		100		100		
		Persentase desa mitigasi terhadap desa		86,4		78,3		78,3			86,52		69,12		81,56		10 0		81,56		100		

RENJA 2024 | (BADAN PENANGGULANGAN BENCANA DAERAH)

KODE	BIDANG/ PROGRAM/ KEGIATAN	INDIKATOR KINERJA PROGRAM/KE GIATAN	SAT UAN	TARGET AKHIR RENSTRA (2023)		REALISASI s/d 2021		TARGET 2022			REALISASI PER TRIWULAN								REALISASI 2022		CAPAIAN 2022		K E T
				K	Rp	K	Rp	K	Rp(Renj a)	Rp(DPPA)	I		II		III		IV		K	Rp	K	Rp	
											K	Rp	K	Rp	K	Rp	K	Rp					
1	2	3	4	5	6	7	8	9	10	11	12	13	14	15	16	17	18	19	20	21	22	23	28
		rawan bencana																					
		Persentase tertanganinya pemulihan kerusakan fisik akibat bencana pada pasca bencana		100		100		100			100		100		100		100		100		100		
		Persentase tertanganinya korban bencana pada pasca bencana		100		100		100			100		100		100		100		100		100		
		Persentase Warga Negara yang memperoleh layanan informasi rawan bencana		100		100		100			100		100		100		100		100		100		
		Persentase Warga Negara yang memperoleh layanan pencegahan dan kesiapsiagaan terhadap bencana		100		100		100			100		100		100		100		100		100		
		Persentase Warga Negara yang memperoleh layanan penyelamatan dan evakuasi		100		100		100			100		100		100		100		100		100		

KODE	BIDANG/ PROGRAM/ KEGIATAN	INDIKATOR KINERJA PROGRAM/KE GIATAN	SAT UAN	TARGET AKHIR RENSTRA (2023)		REALISASI s/d 2021		TARGET 2022			REALISASI PER TRIWULAN								REALISASI 2022		CAPAIAN 2022		K E T
				K	Rp	K	Rp	K	Rp(Renja)	Rp(DPPA)	I		II		III		IV		K	Rp	K	Rp	
											K	Rp	K	Rp	K	Rp	K	Rp					
1	2	3	4	5	6	7	8	9	10	11	12	13	14	15	16	17	18	19	20	21	22	23	28
		korban bencana																					
1.05.03.2.02	Pelayanan Pencegahan dan Kesiapsiagaan Terhadap Bencana				10.620.000.000		7.806.420.312		3.560.112.518	1.688.812.661		12.086.100		105.950.188		115.231.850		1.293.899.092		1.527.167.230		90,43	
1.05.03.2.02.02	Pelatihan Pencegahan dan Mitigasi Bencana Kabupaten / Kota	Terlaksananya pelatihan dan pencegahan mitigasi	Kecamatan	18	600.000.000	11	276.140.194	7	807.000.000	155.700.000	0	782.000	0	5.470.000	6	60.145.700	1	85.894.150	7	152.291.850	100	97,81	
1.05.03.2.02.03	Pengendalian Operasi dan Penyediaan Sarana Prasarana Kesiapsiagaan Terhadap Bencana Kabupaten/Kota	Terlaksananya pengendalian operasi dan penyediaan peralatan perlindungan dan kesiapsiagaan terhadap bencana	bulan	60	185.000.000	36	619.373.700	12	200.000.000	65.000.000	3	5.048.400	3	34.762.000	3	5.566.500	3	19.114.500	12	64.491.400	100	99,22	
1.05.03.2.02.07	Penanganan Pascabencana Kabupaten/Kota	Terlaksananya penanganan pascabencana	bulan	60	9.835.000.000	36	6.910.906.418	12	2.553.112.518	1.468.112.661	3	6.255.700	3	65.718.188	3	49.519.650	3	1.188.890.442	12	1.310.383.980	100	89,26	
																				Rata-rata capaian kinerja kegiatan	100,00	95,43	
																				Predikat	Sedang		
1.05.03.2.03	Pelayanan Penyelamatan dan Evakuasi Korban Bencana				4.530.000.000	120	2.941.905.786	48	975.000.000	1.261.982.300	9	134.668.286	15	298.225.640	12,00	184.126.050	12,00	404.431.525	48,00	1.021.451.501	400,00	325,84	0,00



RENJA 2024 | (BADAN PENANGGULANGAN BENCANA DAERAH)

KODE	BIDANG/ PROGRAM/ KEGIATAN	INDIKATOR KINERJA PROGRAM/KE GIATAN	SAT UAN	TARGET AKHIR RENSTRA (2023)		REALISASI s/d 2021		TARGET 2022			REALISASI PER TRIWULAN								REALISASI 2022		CAPAIAN 2022		K E T
				K	Rp	K	Rp	K	Rp(Renj a)	Rp(DPPA)	I		II		III		IV		K	Rp	K	Rp	
											K	Rp	K	Rp	K	Rp	K	Rp					
1	2	3	4	5	6	7	8	9	10	11	12	13	14	15	16	17	18	19	20	21	22	23	24
1.05.03 .2.03.0 1	Respon Cepat Kejadian Luar Biasa Penyakit/Wabah Zoonosis Prioritas	Terlaksananya Respon Cepat Kejadian Luar Biasa Penyakit/ Wabah Zoonosis Prioritas	bulan	24	30.000.000	12	1.017.810. 804	12	10.000.0 00	311.982.3 00	0	0	6	170.000	3	4.738.2 50	3	2.171.0 00	12	7.079.250	100	2,2 7	
1.05.03 .2.03.0 2	Respon Cepat Darurat Bencana Kabupaten/Kota	Terlaksanya respon cepat darurat bencana	bulan	60	1.760.000.00	36	1.078.407. 931	12	615.000. 000	600.000.0 00	3	125.003 .886	3	125.448 .000	3	131.543 .000	3	131.580 .000	12	513.574.8 86	100	85, 60	
1.05.03 .2.03.0 3	Pencarian, Pertolongan dan Evakuasi Korban Bencana Kabupaten/Kota	Terlaksananya pencarian, pertolongan dan evakuasi korban bencana	bulan	60	2.500.000.00	36	554.906.3 51	12	100.000. 000	50.000.00 0	3	5.206.6 50	3	13.495. 800	3	6.552.8 00	3	17.369. 950	12	42.625.20 0	100	85, 25	
1.05.03 .2.03.0 4	Penyediaan Logistik Penyelamatan dan Evakuasi Korban Bencana Kabupaten/Kota	Terlaksananya penyediaan logistik penyelamatan dan evakuasi korban bencana	bulan	60	240.000.000	36	290.780.7 00	12	250.000. 000	300.000.0 00	3	4.457.7 50	3	159.111 .840	3	41.292. 000	3	253.310 .575	12	458.172.1 65	100	15 2,7 2	
																				Rata-rata capaian kinerja kegiatan	100	10 7,8 6	
																				Predikat	Sangat Tinggi		

<b>JUMLAH</b>				28.113.636.1 89	0	12.757.18 5.489	0	6.332.20 4.661	4.655.464. 611	0	496.114 .383	15	876.147 .436	0	751.771 .136	0	2.115.2 68.746	48	4.239.301 .701	500	99	0
---------------	--	--	--	--------------------	---	--------------------	---	-------------------	-------------------	---	-----------------	----	-----------------	---	-----------------	---	-------------------	----	-------------------	-----	----	---

																				RATA- RATA CAPAIAN KINERJA KEGIATA N	100,00	91, 06	
--	--	--	--	--	--	--	--	--	--	--	--	--	--	--	--	--	--	--	--	---	--------	-----------	--

RENJA 2024 | (BADAN PENANGGULANGAN BENCANA DAERAH)

KODE	BIDANG/ PROGRAM/ KEGIATAN	INDIKATOR KINERJA PROGRAM/KE GIATAN	SAT UAN	TARGET AKHIR RENSTRA (2023)		REALISASI s/d 2021		TARGET 2022			REALISASI PER TRIWULAN								REALISASI 2022		CAPAIAN 2022		K E T
				K	Rp	K	Rp	K	Rp(Renja)	Rp(DPPA)	I		II		III		IV		K	Rp	K	Rp	
											K	Rp	K	Rp	K	Rp	K	Rp					
1	2	3	4	5	6	7	8	9	10	11	12	13	14	15	16	17	18	19	20	21	22	23	28
																				PERANG KAT DAERAH			
																				PREDI KAT	Sangat Tinggi		
																				RATA- RATA CAPAIAN KINERJA PROGRA M PERANG KAT DAERAH	100,00		
																				PREDI KAT	Telah Tercapai		

Tabel 2.2  
Rekapitulasi Evaluasi Hasil Pelaksanaan Renja Badan Penanggulangan Bencana Daerah  
s.d Triwulan I Tahun 2023

KODE	BIDANG/ PROGRAM/ KEGIATAN	INDIKATOR KINERJA PROGRAM/KEGIATAN	SATU AN	TARGET 2023			REALISASI PER TRIWULAN TAHUN 2023								REALISASI 2023		CAPAIAN 2023		K E T
				K	Rp(Renja)	Rp(DPA)	I		II		III		IV		K	Rp	K	Rp	
							K	Rp	K	Rp	K	Rp	K	Rp					
1	2	3	4	9	10	11	12	13	14	15	16	17	18	19	20	21	22	23	28
	<b>INDIKATOR SASARAN</b>	<b>: Meningkatkan kapasitas kelembagaan penanggulangan bencana</b>																	
		Indeks Resiko Bencana	%	192,08			100										200		
1.05.01	<b>PROGRAM PENUNJANG URUSAN PEMERINTAH DAERAH KABUPATEN/KOTA</b>	<b>Tersedianya administrasi keuangan, umum dan jasa penunjang perangkat daerah (ex BAU)</b>			1.960.592.272	1.767.493.234		381.707.436		0,00		0,00		0,00		381.107.436	100	21,56	
1.05.01.2.02	<b>Administrasi Keuangan Perangkat Daerah</b>				1.525.651.072	1.294.717.034		276.016.858		0,00		0,00		0,00		276.016.858		21,32	
1.05.01.2.02.01	Penyediaan Gaji dan Tunjangan ASN	Terlaksananya tunjangan penghasilan PNS	bulan	15	1.525.651.072	1.294.717.034	3	276.016.858							3	276.016.858	20	21,32	

KODE	BIDANG/ PROGRAM/ KEGIATAN	INDIKATOR KINERJA PROGRAM/KEGIATAN	SATU AN	TARGET 2023			REALISASI PER TRIWULAN TAHUN 2023								REALISASI 2023		CAPAIAN 2023		K E T
				K	Rp(Renja)	Rp(DPA)	I		II		III		IV		K	Rp	K	Rp	
							K	Rp	K	Rp	K	Rp	K	Rp					
1	2	3	4	9	10	11	12	13	14	15	16	17	18	19	20	21	22	23	28
																Rata-rata capaian kinerja kegiatan	20	21,3 2	
																Predikat	Tinggi		
1.05.01. 2.06	Administra si Umum Perangkat Daerah				65.000.000	81.335.000		21.181.750, 00		0,00		0,00		0,00		21.181.750		26,0 4	
1.05.01. 2.06.01	Penyediaan Komponen instalasi listrik / penerangan bangunan kantor	Terpenuhinya kebutuhan alat- alat listrik kantor dan elektronika	paket	12	6.000.000	6.000.000	3	732.000							3	732.000	25	12,2 0	
1.05.01. 2.06.04	Penyediaan bahan logistik kantor	Tersedianya alat tulis kantor yang lengkap dan memadai	paket	12	12.000.000	12.000.000	3	3.096.000							3	3.096.000	25	25,8 0	
1.05.01. 2.06.05	Penyediaan Barang Cetakan dan Pengganda an	Tersedianya barang cetakan dan penggandaan	paket	12	7.000.000	7.000.000	3	1.980.100							3	1.980.100	25	28,2 9	
1.05.01. 2.06.08	Fasilitas kunjungan tamu	Terlaksananya penyediaan makan minum kantor dan rapat koordinasi	lapora n	16	10.000.000	26.335.000	4	5.809.650							4	5.809.650	25	22,0 6	
1.05.01. 2.06.09	Penyeleng geraan rapat koordinasi dan	Terlaksananya rapat koordinasi dan konsultasi keluar daerah	lapora n	15	30.000.000	30.000.000	3	9.564.000							3	9.564.000	20	31,8 8	

KODE	BIDANG/ PROGRAM/ KEGIATAN	INDIKATOR KINERJA PROGRAM/KEGIATAN	SATU AN	TARGET 2023			REALISASI PER TRIWULAN TAHUN 2023								REALISASI 2023		CAPAIAN 2023		K E T
				K	Rp(Renja)	Rp(DPA)	I		II		III		IV		K	Rp	K	Rp	
							K	Rp	K	Rp	K	Rp	K	Rp					
1	2	3	4	9	10	11	12	13	14	15	16	17	18	19	20	21	22	23	28
	konsultasi SKPD																		
																Rata-rata capaian kinerja kegiatan	24	24,0 5	
																Predikat	Sangat Tinggi		
1.05.01. 2.08	Penyediaan Jasa Penunjang Urusan Pemerintah Daerah				289.941.200	297.941.200		71.722.708		0,00		0,00	0, 00	0,00		71.122.708		23,8 7	
1.05.01. 2.08.01	Penyediaan Jasa Surat Menyurat	Tersedianya jasa surat menyurat	lapora n	30	5.000.000	5.000.000	8	2.175.000							8	2.175.000	27	43,5 0	
1.05.01. 2.08.02	Penyediaan Jasa Komunikasi, Sumber Daya Air dan Listrik	Terlunasnya tagihan rekening telephon, air, listrik	lapora n	12	36.000.000	36.000.000	3	6.923.740							3	6.923.740	25	19,2 3	
1.05.01. 2.08.03	Penyediaan Jasa Peralatan dan Perlengkap an Kantor	Tersedianya Jasa Peralatan dan Perlengkapan Kantor	lapora n	12	0	8.000.000	3	600.000											
1.05.01. 2.08.04	Penyediaan Jasa Pelayanan umum kantor	Tersedianya dana kebersihan dan bahan pembersih dan jasa pengaman gedung kantor - Tersedianya dokumen	lapora n	12	248.941.200	248.941.200	3	62.023.968							3	62.023.968	25	24,9 2	

KODE	BIDANG/ PROGRAM/ KEGIATAN	INDIKATOR KINERJA PROGRAM/KEGIATAN	SATU AN	TARGET 2023			REALISASI PER TRIWULAN TAHUN 2023								REALISASI 2023		CAPAIAN 2023		K E T
				K	Rp(Renja)	Rp(DPA)	I		II		III		IV		K	Rp	K	Rp	
							K	Rp	K	Rp	K	Rp	K	Rp					
1	2	3	4	9	10	11	12	13	14	15	16	17	18	19	20	21	22	23	28
		pelaporan keuangan yang akuntabel dan tepat waktu																	
																Rata-rata capaian kinerja kegiatan	26	27,88	
																Predikat	Sangat Tinggi		
1.05.01. 2.09	Pemeliharaan Barang Milik Daerah Penunjang Urusan Pemerintah Daerah				80.000.000	93.500.000		12.786.120		0,00		0,00	0,00	0,00		12.786.120		13,67	
1.05.01. 2.09.02	Penyediaan Jasa pemeliharaan,biaya pemeliharaan,jasa,dan perijinan kendaraan dinas operasioanal / lapangan	Terpeliharanya kendaraan dinas	unit	20	67.000.000	67.000.000	5	10.610.620							5	10.610.620	25	15,84	
1.05.01. 2.09.09	Pemeliharaan / rehabilitasi Gedung	Terpeliharanya gedung kantor	unit	5	8.000.000	21.500.000	2	2.175.500							2	2.175.500	40	10,12	

KODE	BIDANG/ PROGRAM/ KEGIATAN	INDIKATOR KINERJA PROGRAM/KEGIATAN	SATU AN	TARGET 2023			REALISASI PER TRIWULAN TAHUN 2023								REALISASI 2023		CAPAIAN 2023		K E T
				K	Rp(Renja)	Rp(DPA)	I		II		III		IV		K	Rp	K	Rp	
							K	Rp	K	Rp	K	Rp	K	Rp					
1	2	3	4	9	10	11	12	13	14	15	16	17	18	19	20	21	22	23	28
	kantor dan bangunan lainnya																		
1.05.01. 2.09.11	Pemeliharaan / Reabilitasi sarana dan prasarana pendukung gedung kantor / bangunan lainnya	Terpeliharanya perlengkapan gedung kantor	unit	10	5.000.000	5.000.000	3	0							3	0	30	0,00	
																Rata-rata capaian kinerja kegiatan	32	8,65	
																Predikat	Sangat Tinggi		
1.05.03	PROGRAM PENANGGULANGAN BENCANA				2.825.938.800	966.938.400		189.430.181	0,00	0,00		0,00		0,00	0,00	189.430.181	0,00		
		Cakupan desa tangguh bencana		9,52			11,98		0,00						11,98		125,84		
		Persentase tertanganinya pemulihan sementara kerusakan fisik akibat bencana pada masa tanggap darurat bencana		100			100		0						100,00		100		
		Persentase Tertanganinya korban bencana pada masa tanggap darurat bencana		100			100		0						100,00		100		

KODE	BIDANG/ PROGRAM/ KEGIATAN	INDIKATOR KINERJA PROGRAM/KEGIATAN	SATU AN	TARGET 2023			REALISASI PER TRIWULAN TAHUN 2023								REALISASI 2023		CAPAIAN 2023		K E T
				K	Rp(Renja)	Rp(DPA)	I		II		III		IV		K	Rp	K	Rp	
							K	Rp	K	Rp	K	Rp	K	Rp					
1	2	3	4	9	10	11	12	13	14	15	16	17	18	19	20	21	22	23	28
		Persentase desa mitigasi terhadap desa rawan bencana		78,3			86,5 2		0						86 ,5 2		110,50		
		Persentase tertanganinya pemulihan kerusakan fisik akibat bencana pada pasca bencana		100			100		0						10 0, 00		100		
		Persentase tertanganinya korban bencana pada pasca bencana		0			0		0						0, 00		0		
		Persentase Warga Negara yang memperoleh layanan informasi rawan bencana		100			100		0						10 0, 00		100		
		Persentase Warga Negara yang memperoleh layanan pencegahan dan kesiapsiagaan terhadap bencana		100			100		0						10 0, 00		100		
		Persentase Warga Negara yang memperoleh layanan penyelamatan dan evakuasi korban bencana		100			100		0						10 0, 00		100		
1.05.03. 2.02	Pelayanan Pencegahan dan Kesiapsiagaan Terhadap Bencana				1.813.000.000	70.000.000		1.863.000		0,00		0,00		0,00		1.863.000		2,66	
1.05.03. 2.02.01	Penyusunan Kajian Risiko Bencana	Jumlah Dokumen Rencana Penanggulangan Bencana Yang di Legalisasi	dokumen	1	85.000.000	20.000.000	0,00	856.000							0	856.000	1	4,28	



KODE	BIDANG/ PROGRAM/ KEGIATAN	INDIKATOR KINERJA PROGRAM/KEGIATAN	SATU AN	TARGET 2023			REALISASI PER TRIWULAN TAHUN 2023								REALISASI 2023		CAPAIAN 2023		K E T
				K	Rp(Renja)	Rp(DPA)	I		II		III		IV		K	Rp	K	Rp	
							K	Rp	K	Rp	K	Rp	K	Rp					
1	2	3	4	9	10	11	12	13	14	15	16	17	18	19	20	21	22	23	28
	Kabupaten/ Kota																		
1.05.03. 2.02.02	Pelatihan Pencegahan dan Mitigasi Bencana Kabupaten / Kota	Terlaksananya pelatihan dan pencegahan mitigasi	orang	150	285.000.000	40.000.000	40	757.000							40	757.000	27	1,89	
1.05.03. 2.02.03	Pengendalian Operasi dan Penyediaan Sarana Prasarana Kesiapsiagaan Terhadap Bencana Kabupaten/ Kota	Terlaksananya pengendalian operasi dan penyediaan peralatan perlindungan dan kesiapsiagaan terhadap bencana	dokumen	1	15.000.000	0	0	0							0	0	0	0,00	
1.05.03. 2.02.07	Penanganan Pascabencana Kabupaten/ Kota	Terlaksananya penanganan pascabencana	paket	2	1.428.000.000	10.000.000	1	1.106.000							1	1.106.000	50	11,06	
																Rata-rata capaian kinerja kegiatan	19		
																Predikat	Tinggi		

KODE	BIDANG/ PROGRAM/ KEGIATAN	INDIKATOR KINERJA PROGRAM/KEGIATAN	SATU AN	TARGET 2023			REALISASI PER TRIWULAN TAHUN 2023								REALISASI 2023		CAPAIAN 2023		K E T
				K	Rp(Renja)	Rp(DPA)	I		II		III		IV		K	Rp	K	Rp	
							K	Rp	K	Rp	K	Rp	K	Rp					
1	2	3	4	9	10	11	12	13	14	15	16	17	18	19	20	21	22	23	28
1.05.03. 2.03	Pelayanan Penyelamatan dan Evakuasi Korban Bencana				1.012.938.800	896.938.400		187.567.181		0,00		0,00		0,00		187.567.181		20,91	
1.05.03. 2.03.01	Respon Cepat Kejadian Luar Biasa Penyakit/Wabah Zoonosis Prioritas	Terlaksananya Respon Cepat Kejadian Luar Biasa Penyakit/Wabah Zoonosis Prioritas	bulan	100	0	0	0	0							0	0	0	0,00	
1.05.03. 2.03.02	Respon Cepat Darurat Bencana Kabupaten/ Kota	Terlaksana respon cepat darurat bencana	dokumen	2	637.938.800	596.938.800	1	125.456.931							1	125.456.931	50	21,02	
1.05.03. 2.03.03	Pencarian, Pertolongan dan Evakuasi Korban Bencana Kabupaten/ Kota	Terlaksananya pencarian, pertolongan dan evakuasi korban bencana	orang	75	50.000.000	49.999.600	20	11.970.750							20	11.970.750	27	23,94	
1.05.03. 2.03.04	Penyediaan Logistik Penyelamatan dan Evakuasi Korban Bencana	Terlaksananya penyediaan logistik penyelamatan dan evakuasi korban bencana	orang	100	325.000.000	250.000.000	25	50.139.500							25	50.139.500	25	20,06	

KODE	BIDANG/ PROGRAM/ KEGIATAN	INDIKATOR KINERJA PROGRAM/KEGIATAN	SATU AN	TARGET 2023			REALISASI PER TRIWULAN TAHUN 2023								REALISASI 2023		CAPAIAN 2023		K E T
				K	Rp(Renja)	Rp(DPA)	I		II		III		IV		K	Rp	K	Rp	
							K	Rp	K	Rp	K	Rp	K	Rp					
1	2	3	4	9	10	11	12	13	14	15	16	17	18	19	20	21	22	23	28
	Kabupaten/ Kota																		
																Rata-rata capaian kinerja kegiatan	34	21,6 7	
																Predikat	Sangat Tinggi		

JUMLAH				0	4.786.531.072	2.734.431.634	0	571.137.617	0	0	0	0	0	0	0	570.537.617	100	22	0
																RATA- RATA CAPAIAN KINERJA KEGIATAN PERANGKAT DAERAH	25,75	20,86	
																PREDIKAT	Sangat Tinggi		
																RATA- RATA CAPAIAN KINERJA PROGRAM PERANGKAT DAERAH	92,93		
																PREDIKAT	Upaya Keras		

Dari Tabel 2.1. diketahui bahwa secara umum capaian kinerja di Tahun 2022 telah dapat sesuai target yang ditetapkan di Renstra Badan Penanggulangan Bencana Daerah Tahun 2018-2023.

Dengan melakukan evaluasi terhadap pelaksanaan Renja Badan Penanggulangan Bencana Daerah di tahun sebelumnya maka akan didapat gambaran atas pelaksanaan program dan kegiatan Badan Penanggulangan Bencana Daerah berupa:

1. Capaian kinerja kegiatan yang telah memenuhi target kinerja hasil/keluaran yang direncanakan, dengan kegiatan sbb:
  - a. Administrasi keuangan perangkat daerah
  - b. Administrasi umum perangkat daerah
  - c. Penyediaan jasa penunjang urusan pemerintah daerah
  - d. Pemeliharaan barang milik daerah penunjang urusan pemerintah daerah
  - e. Pelayanan pencegahan dan kesiapsiagaan terhadap bencana
  - f. Pelayanan penyelamatan dan evakuasi korban bencana
2. Realisasi kegiatan yang melebihi target kinerja hasil/keluaran yang direncanakan, dengan kegiatan tidak ada/nihil.
3. Realisasi kegiatan yang tidak memenuhi target kinerja hasil/keluaran yang direncanakan, dengan kegiatan tidak ada/nihil.

Sesuai dengan Laporan Kinerja Instansi Pemerintah (LkjIP) Badan Penanggulangan Bencana Daerah Kabupaten Temanggung Tahun 2022, maka dapat dikatakan bahwa Badan Penanggulangan Bencana Daerah dalam melaksanakan tugas pokok dan fungsinya dapat dikatakan berhasil, karena secara umum mempunyai rata-rata tingkat capaian kinerja dengan kategori **Sangat Memuaskan** yaitu dengan nilai **100%**. Hal tersebut didukung dengan data capaian kinerja per sasaran strategis sebagai berikut:

1. Meningkatnya kapasitas kelembagaan penanggulangan bencana  
 Capaian Kinerja : 100 % kategori Sangat memuaskan

Dari Tabel 2.1. dan Triwulan I tahun 2023 dapat diketahui bahwa pada pelaksanaan program dan kegiatan di Tahun 2022 ini diproyeksikan semua dapat tercapai sesuai dengan target yang telah ditetapkan pada Renstra Badan Penanggulangan Bencana Daerah Kabupaten Temanggung Tahun 2018-2023.

## **2.2. Analisis Kinerja Pelayanan Badan Penanggulangan Bencana Daerah**

### **2.2.1. Indikator Kinerja Pembangunan Daerah (IKPD)**

Gambaran tentang Kinerja Pelayanan Badan Penanggulangan Bencana Daerah dapat dilihat pada Tabel Capaian IKPD berikut:

Tabel. 2.3  
Capaian Kinerja Pembangunan Daerah Badan Penanggulangan Bencana Daerah Triwulan I Tahun 2023 (**Laporan IKPD**)  
Kabupaten Temanggung

No	INDIKATOR KINERJA	Satuan	TARGET					REALISASI					Capaian s/d 2023 (%)	Status
			2019	2020	2021	2022	2023	2019	2020	2021	2022	2023		
1	Indeks risiko bencana	Angka	n.a	n.a	220	192,1	192,08	144,51	214,81	251,07	174,59	78,76	100	TT
2	Cakupan desa tangguh bencana	%	6,67	7,62	8,57	9,52	10,47	6,67	7,04	8,29	11,98	11,98	100	TT
3	Persentase tertanganinya pemulihan sementara kerusakan fisik akibat bencana pada masa tanggap darurat bencana	%	100	100	100	100	100	100	100	100	100	100	100	TT
4	Persentase tertanganinya korban bencana pada masa tanggap darurat bencana	%	100	100	100	100	100	100	100	100	100	100	100	TT
5	Persentase desa mitigasi terhadap desa rawan bencana	%	53,8	62	70,1	78,3	86,4	66,19	65,73	67,74	109,22	109,22	100	TT
6	Persentase tertanganinya pemulihan kerusakan fisik akibat bencana pada pasca bencana	%	100	100	100	100	100	100	100	100	100	100	100	TT
7	Persentase tertanganinya korban bencana pada pascabencana	%	100	100	100	100	100	100	80	100	100	0	0	UK
8	Persentase warga negara yang memperoleh layanan	%	n.a	n.a	100	100	100	n.a	n.a	100	100	100	100	TT

No	INDIKATOR KINERJA	Satuan	TARGET					REALISASI					Capaian s/d 2023	Status
			2019	2020	2021	2022	2023	2019	2020	2021	2022	2023	(%)	
	informasi rawan bencana													
9	Persentase warga negara yang memperoleh layanan pencegahan dan kesiapsiagaan terhadap bencana	%	n.a	n.a	100	100	100	n.a	n.a	100	100	100	100	TT
10	Persentase warga negara yang memperoleh layanan penyelamatan dan evakuasi korban bencana	%	n.a	n.a	100	100	100	n.a	n.a	100	100	100	100	TT

Adapun penjelasan untuk masing masing indikator adalah sebagai berikut:

1. Capaian indikator dengan status telah tercapai ada 9 terdiri dari:
  - 1) Indeks risiko bencana
    - 1) Faktor pendorong indikator tersebut adalah adanya peningkatan mitigasi bencana dan meningkatnya kesadaran masyarakat terhadap pengurangan risiko bencana.
    - 2) Faktor penghambat indikator tersebut adalah tingkat kejadian bencana yang ada menentukan nilai IRB yang ada, semakin tinggi kejadian yang ada maka nilai IRB juga semakin besar.
    - 3) Rekomendasi tindak lanjut indikator tersebut adalah tetap waspada terhadap risiko terjadinya bencana dengan peningkatan pelatihandan sosialisasi serta mitigasi bencana kepada masyarakat.
  - b. Cakupan desa Tangguh bencana
    - 1) Faktor pendorong indikator tersebut adalah adanya dukungan dari pemerintah kabupaten dan pemerintah desa dalam pembentukan DESTANA (Desa Tangguh bencana).
    - 2) Faktor penghambat indikator tersebut adalah masyarakat masih belum memahami pentingnya mitigasi bencana terutama pada masyarakat yang tinggal di desa rawan.
    - 3) Rekomendasi tindak lanjut indikator tersebut adalah pemerintah daerah mengarahkan kepada desa rawan untuk membentuk DESTANA (Desa Tangguh bencana).
  - c. Persentase tertanganinya pemulihan sementara kerusakan fisik akibat bencana pada masa tanggap darurat bencana.
    - 1) Faktor pendorong indikator tersebut adalah koordinasi yang baik antar instansi dan masyarakat, serta ketersediaan anggaran dan didukung laporan kejadian bencana yang cepat dan akurat
    - 2) Faktor penghambat indikator tersebut adalah tingginya kejadian bencana yang ada di kabupaten temanggung yang menyebabkan kerusakan fisik
    - 3) Rekomendasi tindak lanjut indikator tersebut adalah tetap memperhatikan perubahan fungsi lahan yang dapat menyebabkan terjadinya bencana.



- d. Persentase tertanganinya korban bencana pada masa tanggap darurat bencana
- 1) Faktor pendorong indikator tersebut adalah kapasitas kemampuan TRC (Tim reaksi cepat) BPBD Kabupaten Temanggung yang memadai
  - 2) Faktor penghambat indikator tersebut adalah kurang lengkapnya sarana dan prasarana penanggulangan bencana yang lebih memadai
  - 3) Rekomendasi tindak lanjut indikator tersebut adalah melakukan peningkatan kapasitas kemampuan TRC (Tim reaksi cepat) BPBD Kabupaten Temanggung
- e. Persentase desa mitigasi terhadap desa rawan bencana
- 1) Faktor pendorong indikator tersebut adalah adanya dukungan dari pemerintah daerah serta peningkatan kapasitas kemampuan TRC (Tim reaksi cepat) BPBD Kabupaten Temanggung
  - 2) Faktor penghambat indikator tersebut adalah besarnya Kawasan rawan bencana yang ada di kabupaten temanggung yang ditentukan belum melalui kajian yang benar, hanya sebatas terjadinya kejadian bencana
  - 3) Rekomendasi tindak lanjut indikator tersebut adalah peningkatan peran serta pemerintah daerah dalam menghimbau masyarakat terhadap kesiapsiagaan bencana dan peningkatan pemanfaatan sarpras kebencanaan
- f. Persentase tertanganinya pemulihan kerusakan fisik akibat bencana pada pascabencana
- 1) Faktor pendorong indikator tersebut adalah adanya peran serta pemerintah daerah dalam membantu pemulilhan kerusakan fisik pascabencana serta ketersediaan anggaran yang ada
  - 2) Faktor penghambat indikator tersebut adalah karena saat ini pengerjaan kerusakan fisik pasca bencana pada tahun 2023 sudah dikerjakan oleh OPD teknis yaitu DPUPR, BPBD hanya melakukan koordinasi dan monitoring terkait pengerjaan fisik yang ada.
  - 3) Rekomendasi tindak lanjut indikator tersebut adalah peningkatan peran serta pemerintah daerah dalam melakukan

pemulihan fisik pascabencana serta memprioritaskan anggaran dalam pembangunan kerusakan fisik akibat bencana pada pascabencana

g. Persentase warga negara yang memperoleh layanan informasi rawan bencana

- 1) Faktor pendorong indikator tersebut adalah saat ini adanya media sosial yang di akses oleh seluruh masyarakat mempermudah dalam memberikan informasi terkait kerawanan Kawasan terhadap bencana pada masing-masing bencana, serta peran serta relawan kebencanaan yang baik
- 2) Faktor penghambat indikator tersebut adalah sulitnya akses media masa terutama pada masyarakat yang di daerah terpencil untuk mengakses informasi yang diberikan karena tidak adanya sinyal internet
- 3) Rekomendasi tindak lanjut indikator tersebut adalah meningkatkan sosialisasi melalui media sosial dan meningkatkan kapasitas relawan kebencanaan

h. Persentase warga negara yang memperoleh layanan pencegahan dan kesiapsiagaan terhadap bencana

- 1) Faktor pendorong indikator tersebut adalah meningkatnya kesadaran masyarakat akan pentingnya kesiapsiagaan terhadap bencana dan masyarakat berinisiatif mengadakan kegiatan kesiapsiagaan secara mandiri serta kolaborasi dengan desa dalam pencegahan dan penanganan bencana
- 2) Faktor penghambat indikator tersebut adalah belum semua masyarakat di Kawasan rawan bencana mendapatkan pelatihan dan sosialisasi mitigasi bencana
- 3) Rekomendasi tindak lanjut indikator tersebut adalah meningkatkan peran pemerintah daerah dalam memeberikan sosialisasi, pelatihan dalam penanganan bencana

i. Persentase warga negara yang memperoleh layanan penyelamatan dan evakuasi korban bencana

- 1) Faktor pendorong indikator tersebut adalah dukungan dari pemerintah daerah dan peningkatan kapasitas TRC (Tim reaksi cepat) dalam melakukan evakuasi korban bencana serta menjalin komunikasi yang baik kepada masyarakat yang

- terdampak bencana
- 2) Faktor penghambat indikator tersebut adalah tingginya kejadian bencana yang ada di kabupaten temanggung
  - 3) Rekomendasi tindak lanjut indikator tersebut adalah meningkatkan dukungan dari pemerintah daerah dan tetap menjalin komunikasi yang baik terhadap masyarakat yang terdampak bencana
2. Capaian indikator dengan status tercapai tidak ada
  3. Capaian indikator dengan status upaya keras ada 1 terdiri dari:
    - a. Persentase tertanganinya korban bencana pada pascabencana
      - 1) Faktor pendorong indikator tersebut adalah kemampuan TRC BPBD Kabupaten Temanggung yang memadai serta didukung dengan kajian yang benar mengenai bantuan korban bencana pasca bencana
      - 2) Faktor penghambat indikator tersebut adalah bahwa pada tahun 2023 tidak tersedianya anggaran untuk memberikan bantuan sosial kepada korban bencana pada pascabencana
      - 3) Rekomendasi tindak lanjut indikator tersebut adalah peningkatan peran serta pemerintah daerah dalam memberikan bantuan kepada korban bencana pada pascabencana

### **2.2.2.Data Pokok**

Data Pokok pada Badan Penanggulangan Bencana Daerah terdiri dari 14 jenis data pokok (1 Indikator sasaran, 6 Indikator Program, 3 Indikator SPM, 4 IKUPD) yaitu Data Pokok Bidang Ketentraman, Ketertiban Umum dan Perlindungan Masyarakat dengan rincian sebagai berikut:

#### **A. BIDANG KETENTRAMAN, KETERTIBAN UMUM DAN PERLINDUNGAN MASYARAKAT (PROGRAM PENANGGULANGAN BENCANA)**

##### **1. Indeks Resiko Bencana**

Indonesia adalah Negara yang rawan bencana. Hal ini terbukti dari berbagai hasil penilaian tentang risiko bencana, seperti Maplecroft (2010) menempatkan Indonesia sebagai Negara yang berisiko ekstrim peringkat 2 setelah Bangladesh, disamping juga masih ada indeks risiko yang dibuat oleh UN University dan UNDP.

Kenyataan tersebut tidak dapat dipungkiri mengingat kondisi geografi dan geologi Indonesia yang terletak pada pertemuan tiga lempeng raksasa Eurasia, Indoaustralia dan Pasifik, serta berada pada “Ring of Fire”.

Ruang Lingkup Indeks Risiko Bencana Indonesia ini dihitung berdasarkan rumus =

$$\text{Risk} = \text{Hazard} \times \frac{\text{Vulnerability}}{\text{Capacity}}$$

Bahaya (hazard) dihitung berdasarkan rata-rata dari tingkat bahaya berupa data frekuensi dan magnitude dari bahaya alam seperti banjir, longsor, gempa bumi, tsunami, dan lain-lain.

Kerentanan (vulnerability) diamati berdasarkan parameter sosial budaya, ekonomi, fisik dan lingkungan. Untuk data tentang kapasitas kemampuan dilakukan dengan menggunakan metoda penilaian kapasitas berdasarkan parameter kapasitas regulasi, kelembagaan, sistem peringatan, pendidikan pelatihan keterampilan, mitigasi dan sistem kesiapsiagaan.

Indeks Risiko Bencana untuk setiap Kabupaten/Kota yang merupakan hasil perhitungan untuk multi ancaman dan berdasarkan total skor dan total penduduk terpapar.

Skor  $\geq 144$  : Tinggi, Skor 45- 143 : Sedang, Skor  $> 45$  : Rendah. **Indeks Rawan Bencana Indonesia (IRBI) adalah** suatu perangkat analisis kebencanaan yang berbentuk indeks yang menunjukkan riwayat nyata kebencanaan yang telah terjadi dan menimbulkan kerugian di wilayah Indonesia. Buku IRBI diterbitkan oleh Kedeputian Pencegahan dan Kesiapsiagaan, Badan Nasional Penanggulangan Bencana dalam menjalankan amanah Undang – Undang Nomor 24 Tahun 2007 tentang Penanggulangan Bencana.

Untuk menyusun IRBI diperlukan sumber berbagai data yang kompleks yang terdiri dari sebagai berikut ;

1. Tingkat kerawanan bencana : banjir, gempa bumi, gempa bumi dan tsunami, kebakaran permukiman, kekeringan, angin topan, banjir dan tanah longsor, tanah longsor, letusan gunung api, gelombang pasang/abrasi, kebakaran hutan dan lahan, kecelakaan industri, kecelakaan transportasi, konflik/kerusuhan sosial, kejadian luar biasa (KLB).
2. Jumlah korban meninggal
3. Jumlah korban luka-luka
4. Jumlah kerusakan rumah
5. Jumlah kerusakan fasilitas umum dan infrastruktur rusak yang terjadi pada Kabupaten/Kota
6. Jumlah Kepadatan Penduduk Kabupaten/Kota

Data-data tersebut akan diperbarui setiap 2 tahun sekali. Dan versi pertama IRBI terbit pada tahun 2009. Pengumpulan data IRBI dilakukan oleh BNPB dan kemudian menjadi database pada Data dan Informasi Bencana Indonesia (DIBI).

Rumus perhitungan IRBI Kabupaten Temanggung Tahun 2022 adalah sebagai berikut:

Jumlah desa rawan yang mendapat layanan informasi bencana di tambah desa rawan yang mendapat mitigasi bencana di kali desa rawan bencana dibagi jumlah kejadian bencana.

Tabel 2.4

## Indeks Resiko Bencana Indonesia (IRBI) Kabupaten Temanggung

NO	INDIKATOR	TAHUN					
		2017	2018	2019	2020	2021	2022
1	Desa Rawan Bencana	n.a	n.a	n.a	n.a	217	217
	Total	n.a	n.a	n.a	n.a	217	217
2	desa tangguh bencana	n.a	n.a	n.a	n.a	18	26
3	Pelatihan, simulasi, informasi	n.a	n.a	n.a	n.a	94	237
4	EWS	n.a	n.a	n.a	n.a	85	85
5	Plank evakuasi	n.a	n.a	n.a	n.a	45	46
	Total	n.a	n.a	n.a	n.a	242	394
6	Kejadian Bencana alam	n.a	n.a	n.a	n.a	280	317
7	Kejadian Bencana Non Alam	n.a	n.a	n.a	n.a	0	0
	Total	n.a	n.a	n.a	n.a	280	317
	IRBI	n.a	n.a	n.a	n.a	251,07	174,59

Sumber : BPBD Kabupaten Temanggung Tahun 2022

Adapun faktor pendorong menurunnya nilai IRBI yang ada disebabkan karena adanya peningkatan mitigasi bencana dan meningkatnya kesadaran masyarakat terhadap pengurangan resiko bencana.

Indikator Sasaran Indeks Resiko Bencana baru dipakai di Tahun 2021 setelah RPJM Perubahan sehingga angka dan perhitungan yang tertera baru dari tahun 2021. Target nilai IRBI tahun 2022 adalah 192.1 dan sampai dengan triwulan IV tahun 2022 sudah mencapai 174.59 yang berarti sudah mencapai 100 % lebih dari target 100% pada tahun 2022.

Adapun terjadi perbedaan perhitungan IRBI yang terdapat pada RPJMD perubahan tahun 2019-2023 dengan data yang bersumber dari BNPB adalah karena data tersebut baru diperoleh setelah di tetapkannya RPJMD perubahan tahun 2019-2023.

Perbedaan angka IRBI dari RPJM Perubahan Tahun 2019-2023 dengan angka IRBI Kab.Temanggung dari BNPB terdapat pada table 1.2 sebagai berikut :

Tabel 2.5  
Nilai IRBI dari BNPB dan RPJM Perubahan BPBD Kab. Temanggung

Sumber Data	Tahun							Kelas Risiko 2021
	2015	2016	2017	2018	2019	2020	2021	
BNPB	143,20	143,20	143,20	143,20	143,20	134,51	121,33	Sedang
RPJM Perubahan Tahun 2019-2023	n.a	n.a	n.a	n.a	n.a	n.a	251,07	Tinggi

*Sumber : BPBD Kabupaten Temanggung*

Dari table di atas terdapat perbedaan hasil perhitungan nilai IRBI dari sumber BNPB sebesar 121,33 dengan kelas risiko sedang dan nilai IRBI dari RPJM Perubahan Tahun 2019 – 2023 sebesar 251,07 dengan kelas risiko tinggi.

Tabel 2.6  
Rekap Kejadian Bencana Tahun 2022 Triwulan IV

No	Tanggal	Kecamatan	Lokasi Kejadian	Jenis Bencana
1	04 Januari 2022	Bulu	Dsn ngimbrang RT 03/04 Desa Ngimbrang	Banjir
2	07 Januari 2022	Tretep	Dusun Gemawang Rt 11 Rw 04 Desa Bendungan	Angin
3	10 Januari 2022	Pringsurat	dsn gedawung desa karangwuni I	Longsor
4	10 Januari 2022	Pringsurat	Dsn Glandangan desa karangwuni	Longsor
5	10 Januari 2022	Kaloran	Dsn. Kemloko ds. Tempuran rt 1 rw 3 . -7,23492 110,2272	Longsor
6	10 Januari 2022	Pringsurat	Dsn gedawung 2 Rt 02/08 karangwuni	Longsor
7	10 Januari 2022	Pringsurat	dsn Gedawung 2, Rt 04/08 karangwuni	Longsor
8	10 Januari 2022	Pringsurat	dsn Gedawung 2, Rt 04/08 karangwuni	Longsor
9	10 Januari 2022	Pringsurat	Dusun Pingit ndeso Desa Pingit	Angin
10	11 Januari 2022	Kaloran	Dusun Porot Desa Getas Rt 04 Rw 07 (-7.26803,110.28638)	Longsor
11	11 Januari 2022	Kaloran	Dsn. Batursari RT 07/03 Tleter	Longsor
12	11 Januari 2022	Kaloran	Dusun Banyurip Desa Getas Rt 02 Rw 05 (-7.26116,110.27815)	Longsor
13	11 Januari 2022	Kaloran	Dusun Banyurip Desa Getas Rt 02 Rw 05 (-7.26117,110.27818)	Longsor
14	11 Januari 2022	Kaloran	Dusun Banyurip Desa Getas Rt 03 Rw 05 (-7.26396,110.27866)	Longsor
15	11 Januari 2022	Kedu	Dusun Bendosari 03/07 Desa Bandunggede	Longsor
16	11 Januari 2022	Kedu	Dusun Bendosari 03/07 Desa Bandunggede	Longsor
17	11 Januari 2022	Jumo	Dusun Dukuh Desa Padureso	Longsor
18	11 Januari 2022	Kaloran	Dusun Porot Desa Getas Rt 03 Rw 07 ( -7.26776,110.28387)	Longsor
19	11 Januari 2022	Kaloran	Dusun Porot Desa Getas Rt 04 Rw 07 (-7.26931,110.28582)	Longsor
20	11 Januari 2022	Kaloran	Dusun Porot Desa Getas Rt 05 Rw 07 (-7.26742,110.28589)	Longsor
21	11 Januari 2022	Kaloran	Dusun Kalisat Rt 3 Rw 09 Desa Kalimanggis, Kec. Kaloran -7,253370 , 110,278339	Longsor
22	12 Januari 2022	Kandangan	Dusun Rowoseneng, Desa Ngemplak, Kec. Kandangan -7.220230 . 110,208512	Longsor
23	13 Januari 2022	Temanggung	Lingkungan paingan Rt 03/04 kelurahan purworejo	Angin
24	13 Januari 2022	Kaloran	Dusun keblukan RT 01/01 Desa keblukan	Angin
25	17 Januari 2022	Temanggung	Ling maliyan RT 07/01 sidorejo	Angin
26	17 Januari 2022	Temanggung	1.Jalan hayam wuruk No.40 ,Kelurahan Sidorejo	Angin

No	Tanggal	Kecamatan	Lokasi Kejadian	Jenis Bencana
27	17 Januari 2022	Temanggung	2.Jalan S.Kadar Maron, Kelurahan Sidorejo	Angin
28	17 Januari 2022	Temanggung	3.Jalan lingkaran utara Maron, Kelurahan Sidorejo	Angin
29	17 Januari 2022	Temanggung	4.Kayogan Rt 04/Rw 04 dan Rt 01/rw 04	Angin
30	17 Januari 2022	Temanggung	5.Nglangon Kelurahan Walitelon Utara	Angin
31	17 Januari 2022	Temanggung	6. Lingkungan bakungan RT 06 RW 05 Kelurahan Tlogorejo	Angin
32	17 Januari 2022	Temanggung	7.Walitelon Utara RT 01/ RW 04	Angin
33	17 Januari 2022	Temanggung	8.Walitelon Utara RT 01 RW 5	Angin
34	17 Januari 2022	Temanggung	9.Lingkungan Diwongso RT 01 RW 05 Walitelon Utara	Angin
35	17 Januari 2022	Temanggung	10.Walitelon Utara RT 02 RW 05	Angin
36	17 Januari 2022	Kandangan	Dusun Ngumpul 02/05 Desa Kedungumpu	Angin
37	17 Januari 2022	Kandangan	Dusun Ngumpul 02/05 Desa Kedungumpu	Angin
38	17 Januari 2022	Ngadirejo	Dsn pringsewu Rt 01/02 giripurno	Longsor
39	17 Januari 2022	Ngadirejo	Dsn katekan rt 03/03 katekan kec. Ngadirejo	Longsor
40	18 Januari 2022	Wonobojo	Dsn gejukan RT 01/01 wates	Longsor
41	21 Januari 2022	Pringsurat	Dsn Pucung RT 02 RW 06 Desa Karangwuni	Longsor
42	21 Januari 2022	Pringsurat	Dsn Pucung RT 02 RW 06 Desa Karangwuni	Longsor
43	21 Januari 2022	Pringsurat	Rt/Rw 03/06 Dudun Gilingan Desa Pingit	Longsor
44	27 Januari 2022	Kedu	jalan desa bagus rt 04 rw 01, kec. Parakan dengan desa tegalsari	Longsor
45	28 Januari 2022	Temanggung	Jalan Tentara Genie Pelajar Cekelan Madureso Temanggung	Angin
46	06 Februari 2022	Pringsurat	Dsn gilingan RT 03/06 pingit kec. Pringsurat (komplek pondok pesantren darul aman)	Longsor
47	07 Februari 2022	Kandangan	Dusun Roworejosari Rt 03 Rw 08 Desa Tlogopucang	Longsor
48	07 Februari 2022	Kedu	Dusun Kabunan Rt 01 Rw 01 Desa Bandung gede (-7.24722 110.11072)	Angin
49	08 Februari 2022	Wonobojo	Dusun Ringinsari Rt 04 Rw 05 Desa Kebonsari	Angin
50	10 Februari 2022	Kandangan	Dusun Rejosari 01/01 Desa Rowo	Longsor
51	13 Februari 2022	Parakan	Dusun Tegalorejo 03/02 Desa Dangkel	Longsor
52	13 Februari 2022	Parakan	Dusun Tegalorejo 03/02 Desa Dangkel	Longsor
53	13 Februari 2022	Tembarak	Dusun Sikepan Ds. Purwodadi	Longsor



No	Tanggal	Kecamatan	Lokasi Kejadian	Jenis Bencana
54	14 Februari 2022	Pringsurat	Desa klepu kecamatan pringsurat -7.31748 , 110.30594	Longsor
55	14 Februari 2022	Pringsurat	Desa klepu kecamatan pringsurat -7.31748 , 110.30594	Longsor
56	14 Februari 2022	Pringsurat	Desa klepu kecamatan pringsurat	Longsor
57	17 Februari 2022	Kranggan	Lingkungan Kasanan rt 04 rw 04 Kelurahan Kranggan	Longsor
58	18 Februari 2022	Tretep	Dusun Krajan rt 07 rw 02 Desa Campurejo -7,1966 S 109,9993 E	Longsor
59	18 Februari 2022	Pringsurat	Dsn. Krajan Ds Wonokerso Rt 03 Rw 02 Kec. Pringsurat -7.28843, 110.30927	Longsor
60	19 Februari 2022	Parakan	Dusun Glapansari 04/02 Desa Glapansari Kec. Parakan (7,3100 S 110,0767 E)	Longsor
61	19 Februari 2022	Bulu	Dusun Grubug 01/04 Desa Wonotirto Kec. Bulu (7,3275 S 110,0943 E)	Longsor
62	21 Februari 2022	Candirototo	Dusun Gunungwuluh 01/06 Desa Canggal Kec. Candirototo (7,242145 S 110,0181345 E)	Longsor
63	09 Maret 2022	Pringsurat	Pondok pesantren Darul Himah Dusun Giligan Ds. Pingit Kec. Pringsurat -7.32446 110.32483	Longsor
64	09 Maret 2022	Tretep	Dusun balong 02/04 Desa campurejo (7,2011 S 109,9857 E)	Banjir
65	09 Maret 2022	Pringsurat	Dsn Demangan Rt.01 Rw.07 Ds. Pingit Kec. Pringsurat	Longsor
66	10 Maret 2022	Kaloran	Dusun Batusari Rt 02 Rw 07 Desa Tleter 7,287677S . 110,291885E	Longsor
67	10 Maret 2022	Kaloran	Dusun porot Rt 03 Rw 07 Ds Getas	Longsor
68	10 Maret 2022	Kaloran	Dusun Porot Rt 03 Rw 07 Ds Getas	Longsor
69	10 Maret 2022	Kaloran	Dusun Porot Rt 01 Rw 07 panjang longsor	Longsor
70	10 Maret 2022	Kaloran	Dusun Porot Rt 02 Rw 06 Ds Getas	Longsor
71	10 Maret 2022	Kaloran	Dusun Banyurip Rt 05 Rw 05 Ds Getas	Longsor
72	12 Maret 2022	Kledung	Pondasi jalan Rt.01 Rw.04 dusun Padelesan -7.19'4"S -110.4'7"E	Longsor
73	12 Maret 2022	Kledung	Rt.8 Rw.2, Petarangan 2 Desa Petarangan	Longsor
74	12 Maret 2022	Kledung	dusun Padelesan Desa Petarangan	Longsor
75	17 Maret 2022	Parakan	Dusun Tegalwatu Rt 02. Rw 02 Desa Tegalroso	Longsor
76	18 Maret 2022	Kranggan	Temandang Rt 06/02 Desa pendowo	Longsor
77	19 Maret 2022	Bejen	bahu jalan kabupaten yang terletak di Dusun Tembelang Desa Jlegong	Longsor
78	21 Maret 2022	Pringsurat	Dsn. Sambon Rt.03 Rw.04 Ds. Pagergunung -7.32501.1102777	Longsor
79	21 Maret 2022	Gemawang	Dusun Plekoran 01/04 Desa Kalibanger (7.2281 S, 110.1304E)	Longsor
80	23 Maret 2022	Bulu	Dusun Gedangan Rt 12. Rw 02 Desa Bansari -7.332181,110.111876	Angin

No	Tanggal	Kecamatan	Lokasi Kejadian	Jenis Bencana
81	24 Maret 2022	Bulu	Dusun Kuwon Rt 03. Rw 04 Desa pakurejo 7,311548 S 110,123929 E	Angin
82	28 Maret 2022	Bansari	Dusun Malatan Rt 03 Rw 10 Desa Bansari	Angin
83	28 Maret 2022	Bansari	Dusun Tambaksari Rt 1 Rw 2 Desa Bansari	Angin
84	28 Maret 2022	Bansari	Dusun Sawit Rt 3 Rw 1 Desa Bansari	Angin
85	28 Maret 2022	Bansari	Dusun Kwagean Desa Mojosari	Angin
86	28 Maret 2022	Bansari	Dusun Macanan Desa Mojosari	Angin
87	28 Maret 2022	Kledung	Dusun Sangkon Desa Tuksari	Angin
88	28 Maret 2022	Kledung	Dusun Sangkon Desa Tuksari	Angin
89	28 Maret 2022	Kledung	Dusun Bugel Desa Tuksari	Angin
90	28 Maret 2022	Kledung	Dusun Ngadigunung Desa Tuksari	Angin
91	28 Maret 2022	Kledung	Dusun Sanggrahan Desa Kalirejo	Angin
92	28 Maret 2022	Kledung	Dusun Sanggrahan Desa Kalirejo	Angin
93	28 Maret 2022	Kledung	Dusun Mayongan Desa Jeketro Rt/Rw 01/02,Rt/Rw 04/02,Rt/Rw 02/02,Rt/Rw 03/02 ,Rt Rw 02/02	Angin
94	28 Maret 2022	Kledung	Dusun Mayongan Desa Jeketro RT 01 RW 02,RT 02 RW 02	Angin
95	28 Maret 2022	Kledung	Dusun Mayongan Desa Jeketro RT 01 RW 02,RT 02 RW 02	Angin
96	28 Maret 2022	Kledung	Dusun Cengan Desa Jeketro RT 01 Rw 01	Angin
97	28 Maret 2022	Kledung	Dusun Cengan Desa Jeketro RT 02 Rw 01	Angin
98	28 Maret 2022	Kledung	Dusun Cengan Desa Jeketro RT 03 Rw 01	Angin
99	28 Maret 2022	Kledung	Dusun Cengan Desa Jeketro RT 03 Rw 01	Angin
100	28 Maret 2022	Kledung	Dusun paponan Desa Paponan RT 01 Rw 03, RT 02 Rw 03	Angin
101	29 Maret 2022	Temanggung	Jl. Gerilya ( Depan GOR Bambu Runcing )	Angin
102	29 Maret 2022	Temanggung	Jl. Tentara Genie Pelajar (Depan Klinik Brastomolo)	Angin
103	29 Maret 2022	Temanggung	Jl. Kartini	Angin
104	29 Maret 2022	Temanggung	Jl. Jendral Sudirman ( Depan Dinkes)	Angin
105	29 Maret 2022	Parakan	Dusun Tegalorejo 02/02 Desa Dangkel	Angin
106	29 Maret 2022	Parakan	Dusun Dangkel 06/01 Desa Dangkel	Angin
107	29 Maret 2022	Parakan	Dusun Karang Bendo 01/03,02/03 Desa Tegalorejo	Angin

No	Tanggal	Kecamatan	Lokasi Kejadian	Jenis Bencana
108	29 Maret 2022	Tembarak	Dusun Manten Rt/Rw 01/02 Desa Grege 7,350877 S.110,177765 E	Angin
109	30 Maret 2022	Tembarak	Dusun Jragan Desa Jragan 7,3432 S 110,1571E	Longsor
110	30 Maret 2022	Parakan	Dusun pulutan Desa watukumpul	Angin
111	30 Maret 2022	Parakan	Dsn. Karangsenen ds. Traji rt 08/04 7,263026 S 110,085023 E	Angin
112	31 Maret 2022	Kaloran	Dsn. Cendono Ds. Getas 7.26726 110.27526	Longsor
113	01 April 2022	Temanggung	SDN Butuh / kelurahan butuh	Angin
114	01 April 2022	Kedu	Dusun Bandongan Gang 3 Rt 003 Rw 003 Desa Danurejo -7,281241 . 110,142356	Longsor
115	01 April 2022	Kaloran	Dusun Mruwah 03/05 Desa Tleter 7,2914 S 110,2579 E	Longsor
116	02 April 2022	Kranggan	Dsn gintungan rt 03/05 Desa purwosari 7,3175695 S / 110,270305 E	Longsor
117	02 April 2022	Kranggan	Dsn mranggen rt 01/07 Desa purwosari	Longsor
118	02 April 2022	Kranggan	Dsn mranggen rt 01/07 Desa purwosari	Longsor
119	02 April 2022	Kaloran	Dsn Gedawung Ds karangwuni -7.3412289 110.2646053	Longsor
120	02 April 2022	Kaloran	Dsn kwarakan rt 06 rw 01 ds kwarakan	Longsor
121	02 April 2022	Kaloran	Dsn.Krajan RT.001 RW.002 Ds.Geblog S 7°16'50.3256" E 110°13'15.6432"	Longsor
122	03 April 2022	Kranggan	Dusun Getasan Rt 19 Rw 02 Desa Ngropoh -7,339845 / 110,253555	Longsor
123	04 April 2022	Pringsurat	Dusun Pucung Rt 02 Rw 06 Desa Karangwuni -7,336452 / 110,267980	Longsor
124	05 April 2022	Temanggung	Ling tepung sari Rt 03/01 Walitelon selatan 7,309520 S / 110,180419 E	Longsor
125	06 April 2022	Temanggung	Perumahan madureso asri blok B 08 kelurahan madureso 7,332902 S / 110,198581 E	Angin
126	11 April 2022	Kaloran	Dusun kemiri ds getas rt 1 rw 2	Longsor
127	11 April 2022	Kaloran	Dusun Mruwah Rt 03 Rw 05 Ds. Tleter	Longsor
128	11 April 2022	Kaloran	Dusun Mruwah Rt 03 Rw 05 Ds. Tleter	Longsor
129	11 April 2022	Kaloran	Dusun Karangmalang Rt 03 Rw 04 Ds. Tleter	Longsor
130	11 April 2022	Kaloran	Dusun Karangmalang Rt 03 Rw 04 Ds. Tleter	Longsor
131	11 April 2022	Kaloran	Dusun kemiri ds getas rt 1 rw 2	Longsor
132	12 April 2022	Kaloran	Dusun Karangmalang Rt 03 Rw 04 Ds. Tleter	Longsor
133	13 April 2022	Kranggan	Dusun Kramat Rt 01 Rw 01 Ds. Kramat	Longsor
134	17 April 2022	Bulu	Dsn. Pandean Ds. Padureso 7,319521 110,141559 Rt 03, Rw 11 Dusun Pandean Ds. Pandemulyo	Angin

No	Tanggal	Kecamatan	Lokasi Kejadian	Jenis Bencana
135	17 April 2022	Bulu	Dsn. Pandean Ds. Padureso 7,319521 110,141559 Rt 03, Rw 11 Dusun Pandean Ds. Pandemulyo	Angin
136	17 April 2022	Bulu	Dsn. Pandean Ds. Padureso 7,319521 110,141559 Rt 02, Rw 11, Dsn Pandean Ds. Padureso	Angin
137	17 April 2022	Kledung	Dsn. Kledung Ds. Kledung 7.339844 110.029555 Rt.07 Rw 01 Dsn. Klshedung	Angin
138	18 April 2022	Kledung	Dsn. Kledung Ds. Kledung 7.339844 110.029555 Rt 01, Rw 01 Dusun Kledung	Angin
139	19 April 2022	Kaloran	Dusun Pencar Ds. Tempuran	Longsor
140	19 April 2022	Kaloran	Dusun Pencar Ds. Tempuran	Longsor
141	19 April 2022	Kaloran	Dusun Kemrian Ds. Tempuran	Longsor
142	19 April 2022	Kaloran	Dusun Kemrian Ds. Tempuran	Longsor
143	20 April 2022	Kandangan	Dusun Wonosari Rt 04/03 Desa Tlogopucang 7,220919 S 110,231322 E	Longsor
144	20 April 2022	Ngadirejo	Dusun nglarang 2 Rt 08 Rw 04 Ds. Mangunsari	Longsor
145	21 April 2022	Kaloran	Dusun Tiyono Rt 02/11 Desa Kaloran 7,244385 S 110,249068 E	Longsor
146	21 April 2022	Kaloran	Dusun Kemloko Rt 01/03 Desa Tempuran 7,235227S 110,227274 E	Longsor
147	01 Mei 2022	Bansari	Jalan penghubung desa balesari dan tlogowero	Longsor
148	11 Mei 2022	Gemawang	Dusun Sucen Ds. Sucen -7.181952, 110.166102	Longsor
149	14 Mei 2022	Candirototo	Ds.cangal dsn.cangal jurang rt 1 rw 4 7,250972s110,014500e	Angin
150	16 Mei 2022	Bansari	Ds banjarsari dsn sengon	Angin
151	17 Mei 2022	Candirototo	Dsn.Canggal jurang Desa Canggal	Longsor
152	18 Mei 2022	Kaloran	Dusun Porot Rt 02/07 Desa Ngetas 7,2694 S 110,28509 E	Longsor
153	19 Mei 2022	Ngadirejo	Ds.giripurno dsn.primgsewu rt 5 rw 2	Longsor
154	20 Mei 2022	Kledung	Dusun Domangan Rt 04/03 Desa Tuksari 7,311560 S 110,05334 E	Longsor
155	20 Mei 2022	Pringsurat	Dusun Ngebong Rt 01/09 Desa Pingit 7,328876 S 110,321286 E	Longsor
156	20 Mei 2022	Selopampang	Dusun Dipokerten RT 01 RW 02 Desa Selopampang 7. 37751, 110.16975	Angin
157	20 Mei 2022	Pringsurat	Dusun Pucung Rt02 Rw 06 Ds. Karangwuni 7.3371962, 110.2675123	Longsor
158	20 Mei 2022	Ngadirejo	Dusun Gejakan 03 Rt 05/03 Desa gejakan 7,245780 S 110,052033 E	Angin
159	20 Mei 2022	Kedu	DAM Margo Makmur,Sungai Brangkongan Dusun Libak Desa Mergowati -7.268613, 110.126635	Banjir
160	20 Mei 2022	Gemawang	Rt/Rw 01/03 Dusun Plekoran Desa Kalibanger	Longsor
161	21 Mei 2022	Gemawang	Dusun Ndermonganti Rt02 Rw 02 Ds. Grmawang	Longsor

No	Tanggal	Kecamatan	Lokasi Kejadian	Jenis Bencana
162	21 Mei 2022	Kandangan	Rt 02/08 Desa Tlogopucang 7,229006 S 110,246573 E	Longsor
163	21 Mei 2022	Pringsurat	Dusun Pakel Rt 01/05 Desa Gowak 7,324175 S 110,297321 E	Longsor
164	21 Mei 2022	Pringsurat	Dusun Pucung Rt02 Rw 06 Ds. Karangwuni 7.3371962, 110.2675123	Longsor
165	21 Mei 2022	Gemawang	Dusun Ndermonganti Rt02 Rw 02 Ds. Grmawang	Longsor
166	23 Mei 2022	Temanggung	Rt 05 Rw 04 Kelurahan Sidorejo Kec. Temanggung	Longsor
167	24 Mei 2022	Kaloran	Dusun Balong Rt 03/07 Desa Tepusen 7,26217 S 110,20583 E	Angin
168	25 Mei 2022	Temanggung	Jln. Dr. Wahidin No2, temanggung 2 7,31323 S 110,176773 E	Angin
169	25 Mei 2022	Kranggan	Dusun Purwosari I Rt 01 Rw 02 Desa Purwosari 7,3247 S 110,2551 E	Angin
170	27 Mei 2022	Kedu	Dusun Kabunan 05/01 Desa Bandunggede 7,251 S 110,1100 E	Longsor
171	06 Juni 2022	Kaloran	Dusun kemloko rt 01/03 desa Tempuran 7,235053 S 110,227115 E	Longsor
172	13 Juni 2022	Temanggung	link paingan rt 01 rw 04 Kel Purworejo	Angin
173	13 Juni 2022	Tretep	Dusun Tretep RT 05 RW 02 Desa Tretep	Longsor
174	13 Juni 2022	Tretep	Dusun Dengkeng RT 07 RW 01 Desa Donorojo	Longsor
175	13 Juni 2022	Tretep	Dusun Nglarangan RT 07 RW 01 Desa Nglarangan	Longsor
176	16 Juni 2022	Jumo	RT. 04 RW. 02 Dusun Kuncen dan Dusun Lempong RT. 05 RW. 03 Desa Karangtejo	Angin
177	16 Juni 2022	Jumo	Desa Sukomarto Kecamatan Jumo	Angin
178	16 Juni 2022	Jumo	Desa Sukomarto Kecamatan Jumo	Angin
179	16 Juni 2022	Jumo	Desa Sukomarto Kecamatan Jumo	Angin
180	16 Juni 2022	Jumo	Desa Sukomarto Kecamatan Jumo	Angin
181	16 Juni 2022	Jumo	Desa Sukomarto Kecamatan Jumo	Angin
182	16 Juni 2022	Jumo	Desa Sukomarto Kecamatan Jumo	Angin
183	16 Juni 2022	Jumo	Desa Sukomarto Kecamatan Jumo	Angin
184	23 Juni 2022	Bejen	Dusun Tempel sari rt 01/02 desa Petung 7,102307 S 110,140544 E	Angin
185	24 Juni 2022	Parakan	Dusun Campursari 01/05 Desa Caturanom	Longsor
186	26 Juni 2022	Gemawang	Akses jalan menuju Desa Sucen Desa Krempong -7.181952, 110.166102	Longsor
187	26 Juni 2022	Bejen	Dsn Jlegong, RT 03/RW 02, Desa Jlegong	Longsor
188	26 Juni 2022	Bejen	Dsn Banjarsari RT 01/RW 01, Desa Banjarsari,	Longsor

No	Tanggal	Kecamatan	Lokasi Kejadian	Jenis Bencana
189	26 Juni 2022	Gemawang	Desa muncar Dusun muncar krajan rt 01/01 kec.Gemawang 7,9970 S 110,9550 E	Longsor
190	13 Juli 2022	Kedu	Desa bojonegoro Dusun wonosroyo rt 08/01 kec.Kedu 7,240453 S 110,129444 E	Angin
191	15 Juli 2022	Wonobooyo	Desa wates Dusun ngejungan rt 01/01 kec.wonobooyo 7,230293 S 119,961041 E	Longsor
192	15 Juli 2022	Candirototo	Dusun Candisari Rt 05/rw 03 Desa Muneng Kec. Candirototo -7.176183 110,074890	Longsor
193	20 Juli 2022	Bulu	Dusun Krasak 04/02 Desa Tegalrejo Kec. Bulu 7,292670 S 110,10532 E	Angin
194	23 Juli 2022	Kandangan	Jembatan Pule penghubung Dusun Kalisanten menuju Dusun Gedongan Desa Ngemplak Kecamatan Kandangan -7.235955, 110.213901	Longsor
195	01 Agustus 2022	Kandangan	Desa Ngemplak Kecamatan Kandangan -7.235955, 110.213901	Longsor
196	10 Agustus 2022	Ngadirejo	Dsn. Nglarangan Ds.Kataan Kec Ngadirejo	Angin
197	12 Agustus 2022	Kandangan	Rt 02 Rw 05 Dsn. Gedongan Ds. Ngemplak Kec. Kandangan	Longsor
198	12 Agustus 2022	Kaloran	Desa Tempuran Dusun Kemloko rt 05/04 kec.Kaloran 7,235488 S 110,227342 E	Longsor
199	12 Agustus 2022	Kaloran	Desa Tempuran Dusun Sidotopo rt 05/04 kec.Kaloran 7,2308495 S 110,231049 E	Longsor
200	14 Agustus 2022	Gemawang	Dusun Kalipahing 02/03 Desa Ngadisepi Kec.Gemawang 7,209623 S 110,130128 E	Longsor
201	25 Agustus 2022	Kaloran	SMK Bhakti Karya Kaloran	Kekeringan
202	04, 19 & 31 Agustus 2022	Selopampang	SDN 2 Jetis Selopampang	Kekeringan
203	05 September 2022	Kedu	Rt 02 Rw 01 Dusun ngijingan Ds. Candimulyo	Angin
204	07 September 2022	Jumo	Dusun Kauman Rt 01 Rw 01 Desa Jumo -7.2276774 S 110.1066448 E	Longsor
205	07 September 2022	Gemawang	Jl. Penghubung Desa Ngadisepi - Gemawang	Longsor
206	07 September 2022	Gemawang	Jl Raya Gemawang - Muncar 7°11'11" S 110°9'18" E	Angin
207	07 September 2022	Selopampang	SDN 2 Tanggulanom Selopampang	Kekeringan
208	08 September 2022	Kandangan	Roworejosari Tlogopucang Kandangan	Kekeringan
209	12 September 2022	Kandangan	Wonosari Tlogopucang Kandangan	Kekeringan
210	08 & 20 September 2022	Selopampang	SDN 1 Tanggulanom Selopampang	Kekeringan
211	20 September 2022	Selopampang	Jlamprang Tanggulanom Selopampang	Kekeringan
212	23 September 2022	Gemawang	Dsn. Krajan Ds. Jambon Kec. Gemawang - 7 13' 45",110 8' 35	Angin

No	Tanggal	Kecamatan	Lokasi Kejadian	Jenis Bencana
213	19, 22, 26 & 29 September 2022	Tlogomulyo	Ponpes Nurul Qur'an Losari Tlogomulyo	Kekeringan
214	26 & 29 September 2022	Tlogomulyo	Dampit Losari Tlogomulyo	Kekeringan
215	29 September 2022	Tlogomulyo	SDN Losari Tlogomulyo	Kekeringan
216	21 & 30 September 2022	Selopampang	SDN 2 Jetis Selopampang	Kekeringan
217	01 Oktober 2022	Tlogomulyo	SDN Losari Tlogomulyo	Kekeringan
218	01 Oktober 2022	Tlogomulyo	Dusun Tegalan Rt 01 Rw 05 DAN Rt 02 Rw 05 Desa Tanjungsari Kec. Tlogomulyo -7.332040 S, 110.159012 E	Angin
219	01 Oktober 2022	Tlogomulyo	Dusun Tegalan Rt 01 Rw 05 DAN Rt 02 Rw 05 Desa Tanjungsari Kec. Tlogomulyo -7.332040 S, 110.159012 E	Angin
220	01 Oktober 2022	Tlogomulyo	Dusun Tegalan Rt 01 Rw 05 DAN Rt 02 Rw 05 Desa Tanjungsari Kec. Tlogomulyo -7.332040 S, 110.159012 E	Angin
221	01 Oktober 2022	Tlogomulyo	Dusun Tegalan Rt 01 Rw 05 DAN Rt 02 Rw 05 Desa Tanjungsari Kec. Tlogomulyo -7.332040 S, 110.159012 E	Angin
222	01 Oktober 2022	Tretep	Rt 06 Rw 03 Dsn. Gondang Ds. Campurjo Kec. Tretep	Banjir
223	02 Oktober 2022	Kranggan	Rt 10 Rw 04 Dsn. dukuh Ds. Ngropoh Kec Kranggan -7. 34319, 110.23991	Angin
224	01 & 03 Oktober 2022		Getasan Ngropoh Kranggan	Kekeringan
225	04 Oktober 2022	Tretep	Rt 01 RW 01 Dsn Bakal Ds Campurejo Kec tretep	Longsor
226	05 Oktober 2022	Bejen	Dusun Jlegong 04/02 Desa Jlegong Kec. Bejen	Longsor
227	08 Oktober 2022	Kaloran	Dusun kwarakan Rt 09/03 Desa kwarakan kec. Kaloran	Longsor
228	08 Oktober 2022	Pringsurat	Dusun Ringin putih Rt 04/06 Desa soborejo kec. Pringsurat	Longsor
229	08 Oktober 2022	Gemawang	Jl. Penghubung Desa karangseng - Desa Sucen Kecamatan Gemawang	Longsor
230	09 Oktober 2022	Candirototo	Dusun gondang Rt 01/04 Desa Candirototo kec. Candirototo 7,182094 S / 110,063677 E	Angin
231	10 Oktober 2022	Gemawang	Dusun Penangkan Rt 01 RW. 05 Desa Gemawang Kecamatan Gemawang	Longsor
232	3, 6, 10, 13 Oktober 2022		Ponpes Nurul Qur'an Losari Tlogomulyo	Kekeringan
233	13 Oktober 2022	Kandangan	Dusun Rowo Rt 11/03 Desa Margolelo	Longsor
234	3, 6, 10, 13, 17 Oktober 2022		Dampit Losari Tlogomulyo	Kekeringan
235	21 Oktober 2022	Kaloran	MI AL IRSYAD dsn Tiyono Ds. Kaloran Kec. Kaloran	Longsor

No	Tanggal	Kecamatan	Lokasi Kejadian	Jenis Bencana
236	21 Oktober 2022	Pringsurat	Dsn Dawunan Rt 01 Rw 07 Ds Nglorog Kec Pringsurat	Longsor
237	21 Oktober 2022	Pringsurat	Rt 03 Rw 07 Dsn Dawunan Ds Nglorog Kec Pringsurat	Longsor
238	21 Oktober 2022	Pringsurat	Rt 01 Rw 07 Dawunan Ds Nglorog Kec Pringsurat	Longsor
239	21 Oktober 2022	Temanggung	Rt 02 Rw 02 Kel. Walitelon selatan	Longsor
240	21 Oktober 2022	Gemawang	Dusun mandang Rt 05/03 Sucen kec. Gemawang	Longsor
241	21 Oktober 2022	Tretep	Dusun sekidang Rt 08/02 Tempelsari kec. Tretep 7,1876995 S / 109,001977 E	Longsor
242	21 Oktober 2022	Tretep	Desa Campurejo kec. TretepSDN 1 Campurejo 7,1976395 S / 109,990831 E	Longsor
243	21 Oktober 2022	Tretep	Dsn Sarangan campurejo jln sarangan-pringlegi	Longsor
244	22 Oktober 2022	Bansari	Dusun Prupuk lor Desa Purborejo Kecamatan Bansari	Longsor
245	22 Oktober 2022	Bulu	Dsn.balong ds.bansari rt19 rw 4 kec.bulu	Angin
246	22 Oktober 2022	Bulu	Dusun Reban Rt 01/01 malangsari kec. Bulu 7,318058 S/110,124308 E	Angin
247	22 Oktober 2022	Kaloran	Dusun kemriyan Rt 04/05 Tempuran kec. Kaloran 7,230983 S/110,236886 E	Longsor
248	26 Oktober 2022	Candirototo	Dusun lawangan desa lempuyang rt 1 rw 6 kec.candirototo	Longsor
249	02 November 2022	Kandangan	Dusun Dringo Rt 05/07 Tlogopucang kec. Kandangan 7,226087 S/110,242329 E	Longsor
250	03 November 2022	Wonobooyo	Dusun wonorejo Rt 04/05 Kebonsari kec. Wonobooyo	Longsor
251	05 November 2022	Kedu	Dusun grogol desa kutoanyar kec.kedu	Angin
252	05 November 2022	Kedu	Dusun grogol desa kutoanyar kec.kedu	Angin
253	05 November 2022	Kedu	Dusun grogol desa kutoanyar kec.kedu	Angin
254	05 November 2022	Kedu	Dusun condong Rt 04/03 Desa mojitengah kec. Kedu 7,274154 S/110,133874 E	Angin
255	05 November 2022	Kedu	Dusun condong Rt 04/03 Desa mojitengah kec. Kedu 7,274154 S/110,133874 E	Angin
256	05 November 2022	Kedu	Dusun condong Rt 04/03 Desa mojitengah kec. Kedu 7,274154 S/110,133874 E	Angin
257	05 November 2022	Kedu	Dusun karanganyar Rt 01/05 Desa mojitengah kec. Kedu 7,274154 S/110,133874 E	Angin
258	07 November 2022	Kaloran	Dusun manguntosari RT/RW 06/01 Ds kalimanggis Kec Kaloran 7,25460 S/110,26589 E	Longsor
259	07 November 2022	Kaloran	Dusun kemriyan Ds.Tempuran Kec.Kaloran	Longsor
260	07 November 2022	Kaloran	Dusun Mloko RT/RW 05/03 Ds.Tempuran Kwc Kaloran	Longsor
261	07 November 2022	Kaloran	dusun tiyono desa kaloran 01/12	Angin
262	07 November 2022	Kaloran	desa ngemplak kecamatan kandangan	Longsor



No	Tanggal	Kecamatan	Lokasi Kejadian	Jenis Bencana
263	07 November 2022	Kaloran	desa tlogopucang rt 03 rw 04 kandangan	Longsor
264	09 November 2022	Kaloran	Rt 04 Rw 06 Dsn. Ngadisari Ds. Tempuran Kec. Kaloran	Longsor
265	09 November 2022	Kaloran	Jembatan JUT ( Jalan Usaha Tani ) Ds Geblog Kec Kaloran	Banjir
266	09 November 2022	Kandangan	SD N Kandangan Kec. Kandangan	Banjir
267	10 November 2022	Kedu	Gang 2 Rt 05 Rw 02 Desa Kedu Kecamatan Kedu	Longsor
268	12 November 2022	Bejen	Desa Prangkoan Kec.Bejen jalan akses antar kecamatan bejen- tretep	Longsor
269	12 November 2022	Bejen	Desa Prangkoan Kec.Bejen jalan masuk akses wisata kembang arum	Longsor
270	12 November 2022	Bejen	Desa Prangkoan Kec.Bejen longsor mengenai mushola rt 6 rw 2	Longsor
271	12 November 2022	Bejen	Desa Prangkoan Kec.Bejen rt 8 rw 2	Longsor
272	12 November 2022	Candiroto	Dusun Winong RT.04 RW.5 Desa/Kec Candiroto Kab. Temanggung -7.17162, 110.066	Longsor
273	12 November 2022	Wonoboyo	Akses jln semen tening -717998,110 03981	Longsor
274	15 November 2022	Bejen	Kebondalem 1 RT/RW 05/01 Ds.Kebondalem Kec Bejen -7.1446, 110.08792	Longsor
275	17 November 2022	Kledung	Rt. 03 Rw. 01 Desa Kledung Kecamatan Kledung	Angin
276	20 November 2022	Wonoboyo	Dusun Simbang Tengah Rt05 Rw02 Desa Rejosari Kec. Wonoboyo	Angin
277	23 November 2022	Wonoboyo	Rt 01 Rw 03 Dsn. Bendan Ds. Kebonsari Kec. Wonoboyo	Longsor
278	24 November 2022	Wonoboyo	Dsn Senet RT/RW 02/01 Ds.Purwosari Kec.Wonoboyo	Angin
279	25 November 2022	Kandangan	embatan penghubung antara Tepusen - Rowoseneng Rt 01 Rw 03 Dsn. Ngemplak Ds. Ngemplak Kec. Kandangan	Longsor
280	25 November 2022	Kranggan	Dusun gentan desa Gentan kec.kranggan SD N 2 Gentan,kranggan 7,310010 S/110,235288 E	Longsor
281	26 November 2022	Kranggan	Dusun Keji 02/03 Desa Gentan Kecamatan Kranggan	Angin
282	26 November 2022	Tembarak	Dusun ngendon 01/05 Desa botoputih Kecamatan Tembarak	Angin
283	27 November 2022	Pringsurat	Dusun digelan 2 Rt 01/06 desa Soropadan kec.pringsurat 7,370536 S/110,272039 E	Longsor
284	28 November 2022	Bansari	Jln.Ngadirejo - Bansari. Ds.Candisari Kec.Bansari	Longsor
285	29 November 2022	Wonoboyo	Dusun bantengan desa kebonsari kec.wonoboyo	Longsor
286	30 November 2022	Wonoboyo	Lahan pertanian Setampok Dusun Kleseman Desa Wonoboyo Kecamatan Wonoboyo	Longsor

No	Tanggal	Kecamatan	Lokasi Kejadian	Jenis Bencana
287	30 November 2022	Wonoboyo	Dusun Kleseman 04/02 Desa Wonoboyo Kecamatan Wonoboyo	Longsor
288	30 November 2022	Wonoboyo	Jl. Raya Wonoboyo - Tretep Dusun Tegalsari Desa Pesantren Kec. Wonoboyo	Longsor
289	30 November 2022	Tretep	Dusun Sekidang 07/02 Desa Tempelsari Kec Tretep	Longsor
290	30 November 2022	Tretep	Dusun Tlogo 04/02 Desa Tlogo Kec Tretep	Longsor
291	30 November 2022	Tretep	Dusun Gemawang 01/02 Desa Bendungan Kec Tretep	Longsor
292	30 November 2022	Candiroto	Dusun Winong 02/05 Desa Candiroto Kec. Candiroto	Longsor
293	30 November 2022	Candiroto	Dsn. Trocoh ds. Lempuyang rt 2 rw 4	Longsor
294	30 November 2022	Bejen	Dsn.tembelang ds. Jlegong rt 5 rw 5 kec. Bejen	Longsor
295	30 November 2022	Tretep	Dsn. Gandikan ds. Bojong rt 7 rw 2 kec. Tretep	Longsor
296	30 November 2022	Wonoboyo	Dsn. Pesantren, rt 01 dan rt 06 rw 0. Ds Pesantren kec. Wonoboyo	Longsor
297	13, 18, 31 Oktober 2022		SDN 2 Jetis Selopampang	Kekeringan
298	01 Desember 2022	Selopampang	Dsn. Kebonagung, Ds. Kebonagung, rt 03 rw 01 kec. Selopampang	Longsor
299	06 Desember 2022	Bejen	Dusun Tembalang Desa Jlegong Kec Bejen	Longsor
300	12 Desember 2022	Kandangan	Dusun Krajan Rt 06 Rw 07 Desa Pendowo Kec Kranggan	Longsor
301	19 Desember 2022	Tretep	Dsn Buntu RT/RW 002/001 Ds.Tempelsari Kec Tretep	Longsor
302	20 Desember 2022	Parakan	Dusun salaman rt 08/02 Campursari kec.parakan 7,278748 S / 110,120344 E	Angin
303	21 Desember 2022	Tretep	RT/RW 05/02 Dusun Tretep Desa Tretep Kecamatan Tretep	Longsor
304	25 Desember 2022	Bansari	Dsn.jlamprang ds. Mojosari rt 1 rw 3 kec. Bansari -7.28773, 110.065	Angin
305	26 Desember 2022	Ngadirejo	Dusun jamusan rt 03/05 Tegalrejo kec.Ngadirejo 7,248106 S / 110,022075 E	Angin
306	28 Desember 2022	Selopampang	RT/RW 04/02 Dusun Jetis Desa Jetis Kecamatan Selopampang -7.379997 S, 110.139045 E	Angin

Sumber : BPBD Kabupaten Temanggung Tahun 2022

Sedangkan data desa rawan bencana sampai dengan Triwulan IV Tahun 2022 sebagai berikut terdapat pada tabel 1.4.

Tabel 2.7  
Data Desa Rawan Bencana  
Tahun 2022 Triwulan IV

No	Kecamatan	Desa	No	Kecamatan	Desa
1	BULU	BULU	118	CANDIROTO	CANDIROTO
2		TEGALLURUNG	119		LEMPUYANG
3		CAMPURSARI	120		CANGGAL
4		GANDUREJO	121		KENTENGSAI
5		TEGALREJO	122		NGABEYAN
6		GONDOSULI	123		BANTIR
7		PUTAT	124		MUNTUNG
8		DANUPAYAN	125		BATURSARI
9		MONDORETNO	126		MUNENG
10		PANDEMULYO	127		PLOSO GADEN
11		PASURUHAN	128		SIDOHARJO
12		PAKUREJO	129	KRANGGAN	KRANGGAN
13		MALANGSARI	130		BADRAN
14		PAGERGUNUNG	131		BENGKAL
15		WONOSARI	132		PARE
16		BANSARI	133		NGROPOH
17		WONOTIRTO	134		PENDOWO
18		PENGILON	135		SANGGRAHAN
19	TEMBARAK	MENGGORO	136		KLEPU
20		KEMLOKO	137		KEMLOKO
21		GANDU	138		GENTAN
22		BOTOPUTIH	139		KRAMAT
23		GREGES	140		PURWOSARI
24		KRAJAN	141	TLOGOMULYO	LANGGENG
25		DRONO	142		TANJUNGSARI
26		BANARAN	143		LOSARI
27	TEMANGGUNG	TEMANGGUNG 2	144		LEGOKSARI
28		BANYUURIP	145		TLILIR
29		KOWANGAN	146		GEDEGAN
30		JURANG	147		PAGERSARI
31		TLOGOREJO	148	SELOPAMPANG	TANGGULANOM
32		KEBONSARI	149		JETIS
33		MADURESO	150		SALAMREJO
34		WALITELON SELATAN	151		NGADITIRTO
35		JOHO	152		BULAN
36		MUDAL	153		KACEPIT
37		GILINGSARI	154		GAMBASAN
38	PRINGSURAT	PRINGSURAT	155		BUMIAYU
39		KEBUMEN	156		PLUMBON
40		KUPEN	157	BANSARI	BANSARI

No	Kecamatan	Desa
41		KARANGWUNI
42		GOWAK
43		NGIPIK
44		PINGIT
45		KLEPU
46		SOBOREJO
47		NGLOROG
48		PAGERGUNUNG
49		WONOKERSO
50	KALORAN	KALORAN
51		TLOGOWUNGU
52		GANDON
53		TLETER
54		GETAS
55		KALIMANGGIS
56		TEMPURAN
57		KEMIRI
58		GEBLOG
59		TEGOWANUH
60		KEBLUKAN
61		TEPUSEN
62		KWARAKAN
63	KANDANGAN	CARUBAN
64		WADAS
65		KEMBANGSARI
66		GESING
67		MARGOLELO
68		BLIMBING
69		KEDUNGUMPUL
70		MALEBO
71		TLOGOPUCANG
72		KEDAWUNG
73		BANJARSARI
74	KEDU	KEDU
75		CANDIMULYO
76		SALAMSARI
77		DANUREJO
78		MERGOWATI
79		KUTOANYAR
80		KUNDISARI
81		BOJONEGORO
82		TEGALSARI
83	PARAKAN	PARAKAN WETAN

No	Kecamatan	Desa
158		MOJOSARI
159		REJOSARI
160		GUNUNGSARI
161		BALESARI
162		PURBOREJO
163		TLOGOWERO
164		MRANGGEN KIDUL
165		MRANGGEN TENGAH
166		CANDISARI
167		CAMPURANOM
168		GENTINGSARI
169		TANUREJO
170	KLEDUNG	KLEDUNG
171		KALIREJO
172		PAPONAN
173		JEKETRO
174		KWADUNGAN GUNUNG
175		KWADUNGAN JURANG
176		TLAHAB
177		PETARANGAN
178		CANGGAL
179		JAMBU
180		KRUWISAN
181		BATURSARI
182		TUKSARI
183	BEJEN	BEJEN
184		BANJARSARI
185		JLEGONG
186		PRANGKOKAN
187		CONGKRANG
188		KEBONDALEM
189		KEMUNING
190		SELOSABRANG
191		TANJUNG SARI
192		PETUNG
193		DUREN
194		NGALIYAN
195	WONOBOYO	WONOBOYO
196		PATEKEN
197		PITROSARI
198		PURWOSARI
199		KEBONSARI
200		SEMEN

No	Kecamatan	Desa	No	Kecamatan	Desa
84		WANUTENGAH	201		TENING
85		NGLONDONG	202		WONOCOYO
86		DANGKEL	203		PESANTREN
87		WATUKUMPUL	204		REJOSARI
88		RINGINANOM	205		TAWANGSARI
89		CATURANOM	206		CEMORO
90		GLAPANSARI	207		WATES
91	NGADIREJO	MANGGONG	208	GEMAWANG	GEMAWANG
92		NGADIREJO	209		MUNCAR
93		DLIMOYO	210		KEMIRIOMBO
94		PURBOSARI	211		NGADISEPI
95		CAMPURSARI	212		KREMPONG
96		TEGALREJO	213		SUCEN
97		GIRIPURNO	214		KARANGSENENG
98		KATEKAN	215		BANARAN
99		BANJARSARI	216		KALIBANGER
100		PRINGAPUS	217		JAMBON
101		GEJAGAN			
102	JUMO	JAMUSAN			
103		KERTOSARI			
104		GUNUNGGEMPO L			
105		PADURESO			
106		JOMBOR			
107		KETITANG			
108	TRETEP	TRETEP			
109		DONOROJO			
110		NGLARANGAN			
111		SIGEDONG			
112		BONJOR			
113		TEMPELSARI			
114		CAMPUREJO			
115		BENDUNGAN			
116		SIMPAR			
117		TLOGO			

Sumber : BPBD Kabupaten Temanggung Tahun 202

Berikut data desa rawan yang telah mendapatkan berbagai fasilitas/layanan BPBD dalam mitigasi bencana sampai dengan Triwulan IV Tahun 2022 terdapat pada Tabel 1.5.

Tabel 2.8  
DESA MITIGASI BENCANA  
S/D TAHUN 2022 TRIWULAN IV

No	KECAMATAN	DESA	DESA RAWAN	SOSIALISASI	PELATIHAN	SIMULASI	PLANK EVAKUASI	EWS	RDTB	KAMPUNG SIAGA	DSB	SIMULASI GABUNGAN
1	BULU	BULU	2020	2022	2022							
2	BULU	TEGALLURUNG	2020	2022	2022							
3	BULU	CAMPURSARI	2020	2022	2022							
4	BULU	GANDUREJO	2020	2022	2022							
5	BULU	TEGALREJO	2020	2022	2022							
6	BULU	GONDOSULI	2020	2022	2022							
7	BULU	NGIMBRANG										
8	BULU	PUTAT	2020	2022	2022							
9	BULU	DANUPAYAN	2020	2022	2022							
10	BULU	MONDORETNO	2020	2022	2022							
11	BULU	PANDEMULYO	2020	2022	2022	2022		2019	2022			
12	BULU	PASURUHAN	2020	2022	2022							
13	BULU	PAKUREJO	2020	2022	2022							
14	BULU	MALANGSARI	2020	2022	2022			2019				
15	BULU	PAGERGUNUNG	2020	2021	2021	2021		2018				
16	BULU	WONOSARI	2020	2021	2021	2021	2018	2019				
17	BULU	BANSARI	2020	2022	2022			2018				
18	BULU	WONOTIRTO	2020	2021	2021	2021					2014	
19	BULU	PENGILON	2020	2022	2022							
20	TEMBARAK	TEMBARAK										
21	TEMBARAK	MENGGORO	2020									
22	TEMBARAK	PURWODADI										
23	TEMBARAK	WONOKERSO										
24	TEMBARAK	KEMLOKO	2020	2019	2019	2019		2017	2019			
25	TEMBARAK	GANDU	2020					2017				

No	KECAMATAN	DESA	DESA RAWAN	SOSIALISASI	PELATIHAN	SIMULASI	PLANK EVAKUASI	EWS	RDTB	KAMPUNG SIAGA	DSB	SIMULASI GABUNGAN
26	TEMBARAK	BOTOPutih	2020	2022	2022	2022			2022			
27	TEMBARAK	TAWANGSARI										
28	TEMBARAK	GREGES	2020					2019				
29	TEMBARAK	KRAJAN	2020									
30	TEMBARAK	JRAGAN										
31	TEMBARAK	DRONO	2020	2022	2022	2022		2018	2022			
32	TEMBARAK	BANARAN	2020					2017				
33	TEMANGGUNG	TEMANGGUNG 1										
34	TEMANGGUNG	TEMANGGUNG 2	2020									
35	TEMANGGUNG	BUTUH										
36	TEMANGGUNG	JAMPIROSO										
37	TEMANGGUNG	JAMPIREJO										
38	TEMANGGUNG	KERTOSARI										
39	TEMANGGUNG	BANYUURIP	2020	2017	2017	2017					2017	
40	TEMANGGUNG	KOWANGAN	2020									
41	TEMANGGUNG	JURANG	2020									
42	TEMANGGUNG	TLOGOREJO	2020									
43	TEMANGGUNG	KEBONSARI	2020	2021	2021	2021						
44	TEMANGGUNG	MANDING										
45	TEMANGGUNG	MUNGSENG										
46	TEMANGGUNG	PURWOREJO										
47	TEMANGGUNG	GIYANTI										
48	TEMANGGUNG	MADURESO	2020									
49	TEMANGGUNG	SIDOREJO										
50	TEMANGGUNG	WALITELON UTARA										
51	TEMANGGUNG	WALITELON SELATAN	2020					2019				
52	TEMANGGUNG	JOHO	2020	2020	2020	2020						

No	KECAMATAN	DESA	DESA RAWAN	SOSIALISASI	PELATIHAN	SIMULASI	PLANK EVAKUASI	EWS	RDTB	KAMPUNG SIAGA	DSB	SIMULASI GABUNGAN
53	TEMANGGUNG	GUNTUR										
54	TEMANGGUNG	LUNGGE										
55	TEMANGGUNG	MUDAL	2020									
56	TEMANGGUNG	GILINGSARI	2020	2016	2016	2016						2016
57	TEMANGGUNG	NAMPIREJO										
58	PRINGSURAT	PRINGSURAT	2020	2021, 2022	2021, 2022	2021, 2022						
59	PRINGSURAT	KEBUMEN	2020	2021, 2022	2021, 2022	2021, 2022						
60	PRINGSURAT	SOROPADAN										
61	PRINGSURAT	KUPEN	2020	2021, 2022	2021, 2022	2021, 2022						
62	PRINGSURAT	KARANGWUNI	2020	2015, 2017, 2021, 2022	2015, 2017, 2021, 2022	2015, 2017, 2021, 2022		2016(2)	2015	2019		
63	PRINGSURAT	GOWAK	2020	2021, 2022	2021, 2022	2021, 2022						
64	PRINGSURAT	REJOSARI										
65	PRINGSURAT	NGIPIK	2020	2021, 2022	2021, 2022	2021, 2022		2019				
66	PRINGSURAT	PINGIT	2020	2021, 2022	2021, 2022	2021, 2022						
67	PRINGSURAT	KLEPU	2020	2021, 2022	2021, 2022	2021, 2022						
68	PRINGSURAT	SOBOREJO	2020	2015, 2021, 2022	2015, 2021, 2022	2015, 2021		2018			2015	
69	PRINGSURAT	NGLOROG	2020	2021, 2022	2021, 2022	2021, 2022						
70	PRINGSURAT	PAGERGUNUNG	2020	2021, 2022	2021, 2022	2021, 2022					2015	
71	PRINGSURAT	WONOKERSO	2020	2021, 2022	2021, 2022	2021, 2022		2018				
72	KALORAN	KALORAN	2020	2022	2022							
73	KALORAN	TLOGOWUNGU	2020	2022	2022			2017				
74	KALORAN	GANDON	2020	2022	2022							
75	KALORAN	TLETER	2020	2019, 2022	2019, 2022	2019		2017, 2017	2019			
76	KALORAN	GETAS	2020	2015	2015	2015		2016,2017	2015			
77	KALORAN	KALIMANGGIS	2020	2022	2022			2017			2013	
78	KALORAN	TEMPURAN	2020	2022	2022		2022	2016				



No	KECAMATAN	DESA	DESA RAWAN	SOSIALISASI	PELATIHAN	SIMULASI	PLANK EVAKUASI	EWS	RDTB	KAMPUNG SIAGA	DSB	SIMULASI GABUNGAN
79	KALORAN	KEMIRI	2020	2022	2022							
80	KALORAN	GEBLOG	2020	2022	2022							
81	KALORAN	TEGOWANUH	2020	2022	2022							
82	KALORAN	KEBLUKAN	2020	2022	2022			2018				
83	KALORAN	TEPUSEN	2020	2022	2022							
84	KALORAN	GANDULAN										
85	KALORAN	KWARAKAN	2020	2022	2022							
86	KANDANGAN	KANDANGAN										
87	KANDANGAN	BALEDU										
88	KANDANGAN	CARUBAN	2020	2022	2022							
89	KANDANGAN	WADAS	2020	2022	2022							
90	KANDANGAN	SAMIRANAN										
91	KANDANGAN	NGEMPLAK										
92	KANDANGAN	KEMBANGSARI	2020	2022	2022							
93	KANDANGAN	GESING	2020	2020	2020	2020			2020			
94	KANDANGAN	MARGOLELO	2020	2022	2022			2016				
95	KANDANGAN	BLIMBING	2020	2022	2022			2017				
96	KANDANGAN	KEDUNGUMPUL	2020	2019	2019	2019		2017	2019			
97	KANDANGAN	ROWO										
98	KANDANGAN	MALEBO	2020	2022	2022							
99	KANDANGAN	TLOGOPUCANG	2020	2015	2015	2015		2016	2015		2009	
100	KANDANGAN	KEDAWUNG	2020	2022	2022			2016,2017				
101	KANDANGAN	BANJARSARI	2020	2022	2022							
102	KEDU	KEDU	2020									
103	KEDU	CANDIMULYO	2020									
104	KEDU	SALAMSARI	2020									
105	KEDU	DANUREJO	2020									
106	KEDU	MOJOTENGAH										

No	KECAMATAN	DESA	DESA RAWAN	SOSIALISASI	PELATIHAN	SIMULASI	PLANK EVAKUASI	EWS	RDTB	KAMPUNG SIAGA	DSB	SIMULASI GABUNGAN
107	KEDU	KARANGTEJO										
108	KEDU	MERGOWATI	2020									
109	KEDU	KUTOANYAR	2020	2015	2015	2015					2015	
110	KEDU	KUNDISARI	2020					2018				
111	KEDU	NGADIMULYO										
112	KEDU	GONDANGWAYANG										
113	KEDU	BOJONEGORO	2020	2021	2021	2021		2019				
114	KEDU	BANDUNGGEDE										
115	KEDU	TEGALSARI	2020	2021	2021	2021						
116	PARAKAN	PARAKAN WETAN	2020	2017	2017	2017						2017
117	PARAKAN	PARAKAN KAUMAN										
118	PARAKAN	CAMPURSALAM										
119	PARAKAN	WANUTENGAH	2020									
120	PARAKAN	NGLONDONG	2020									
121	PARAKAN	BAGUSAN										
122	PARAKAN	DANGKEL	2020									
123	PARAKAN	MANDISARI										
124	PARAKAN	TEGALROSO										
125	PARAKAN	TRAJI										
126	PARAKAN	WATUKUMPUL	2020					2017				
127	PARAKAN	RINGINANOM	2020					2017				
128	PARAKAN	DEPOKHARJO										
129	PARAKAN	CATURANOM	2020	2021, 2016	2021, 2016	2021, 2016		2017	2021			2016
130	PARAKAN	GLAPANSARI	2020	2015	2015	2015	2019				2015	
131	PARAKAN	SUNGGINGSARI										
132	NGADIREJO	MANGGONG	2020									
133	NGADIREJO	NGADIREJO	2020									

No	KECAMATAN	DESA	DESA RAWAN	SOSIALISASI	PELATIHAN	SIMULASI	PLANK EVAKUASI	EWS	RDTB	KAMPUNG SIAGA	DSB	SIMULASI GABUNGAN
134	NGADIREJO	GONDANG WINANGUN										
135	NGADIREJO	GANDU WETAN										
136	NGADIREJO	NGAREN										
137	NGADIREJO	MANGUNSARI										
138	NGADIREJO	DLIMOYO	2020	2015	2015	2015	2017				2015	
139	NGADIREJO	PURBOSARI	2020									
140	NGADIREJO	CAMPURSARI	2020				2017					
141	NGADIREJO	TEGALREJO	2020	2021	2021	2021	2017	2018	2021			
142	NGADIREJO	GIRIPURNO	2020									
143	NGADIREJO	KATEKAN	2020	2021	2021	2021	2017	2018				
144	NGADIREJO	BANJARSARI	2020				2017					
145	NGADIREJO	MEDARI										
146	NGADIREJO	KARANGGEDONG										
147	NGADIREJO	MUNGGANGSARI										
148	NGADIREJO	KATAAN										
149	NGADIREJO	PETIREJO										
150	NGADIREJO	PRINGAPUS	2020				2017					
151	NGADIREJO	GEJAGAN	2020	2021	2021	2021						
152	JUMO	JUMO										
153	JUMO	JAMUSAN	2020	2021, 2022	2021, 2022	2021						
154	JUMO	KERTOSARI	2020	2021, 2022	2021, 2022	2021						
155	JUMO	GIYONO										
156	JUMO	GUNUNGGEMPOL	2020	2021, 2022	2021, 2022	2021						
157	JUMO	PADURESO	2020	2021, 2022	2021, 2022	2021		2018				
158	JUMO	BARANG										
159	JUMO	JOMBOR	2020	2021, 2022	2021, 2022	2021		2016				
160	JUMO	KETITANG	2020	2021, 2022	2021, 2022	2021						

No	KECAMATAN	DESA	DESA RAWAN	SOSIALISASI	PELATIHAN	SIMULASI	PLANK EVAKUASI	EWS	RDTB	KAMPUNG SIAGA	DSB	SIMULASI GABUNGAN
161	JUMO	MOROBONGO										
162	JUMO	KARANGTEJO										
163	JUMO	SUKOMARTO										
164	JUMO	GEDONGSARI										
165	TRETEP	TRETEP	2020									
166	TRETEP	DONOROJO	2020									
167	TRETEP	NGLARANGAN	2020									
168	TRETEP	SIGEDONG	2020									
169	TRETEP	BONJOR	2020	2016	2016	2016		2016	2016		2016	
170	TRETEP	TEMPELSARI	2020					2016				
171	TRETEP	CAMPUREJO	2020	2016	2016	2016		2019		2016		
172	TRETEP	BOJONG										
173	TRETEP	BENDUNGAN	2020									
174	TRETEP	SIMPAR	2020									
175	TRETEP	TLOGO	2020									
176	CANDIROTO	CANDIROTO	2020	2021, 2015	2021, 2015	2015						2015
177	CANDIROTO	LEMPUYANG	2020	2021	2021	2021						
178	CANDIROTO	CANGGAL	2020	2015, 2021	2015, 2021	2015, 2021	2017,2018	2018			2015	
179	CANDIROTO	KENTENGSARI	2020	2021	2021	2021	2017,2018	2019				
180	CANDIROTO	NGABEYAN	2020	2021	2021	2021	2017					
181	CANDIROTO	BANTIR	2020	2021	2021	2021	2018					
182	CANDIROTO	KRAWITAN		2021	2021	2021						
183	CANDIROTO	MUNTUNG	2020	2021	2021	2021	2018					
184	CANDIROTO	BATURSARI	2020	2021, 2015	2021, 2015	2015, 2021						2015
185	CANDIROTO	MENTO		2021	2021	2021						
186	CANDIROTO	MUNENG	2020	2021	2021	2021						
187	CANDIROTO	PLOSOGADEN	2020	2021	2021	2021		2019				

No	KECAMATAN	DESA	DESA RAWAN	SOSIALISASI	PELATIHAN	SIMULASI	PLANK EVAKUASI	EWS	RDTB	KAMPUNG SIAGA	DSB	SIMULASI GABUNGAN
188	CANDIROTO	SIDOHARJO	2020	2017, 2015, 2021	2017, 2015, 2021	2017, 2015, 2021	2018	2018	2017		2015	
189	CANDIROTO	GUNUNG PAYUNG		2021	2021	2021						
190	KRANGGAN	KRANGGAN	2020									
191	KRANGGAN	BADRAN	2020									
192	KRANGGAN	BENGKAL	2020									
193	KRANGGAN	PARE	2020									
194	KRANGGAN	NGUWET										
195	KRANGGAN	NGROPOH	2020					2018			2013	
196	KRANGGAN	PENDOWO	2020					2017				
197	KRANGGAN	SANGGRAHAN	2020									
198	KRANGGAN	KLEPU	2020					2019				
199	KRANGGAN	KEMLOKO	2020					2017				
200	KRANGGAN	GENTAN	2020					2017				
201	KRANGGAN	KRAMAT	2020									
202	KRANGGAN	PURWOSARI	2020	2017	2017	2017	2018	2017	2017			
203	TLOGOMULYO	TLOGOMULYO										
204	TLOGOMULYO	CANDISARI										
205	TLOGOMULYO	SRIWUNGU										
206	TLOGOMULYO	LANGGENG	2020									
207	TLOGOMULYO	TANJUNGSARI	2020									
208	TLOGOMULYO	LOSARI	2020	2021	2021	2021	2021	2017	2021			
209	TLOGOMULYO	BALEREJO										
210	TLOGOMULYO	KEROKAN										
211	TLOGOMULYO	LEGOKSARI	2020	2014	2014	2014					2014	
212	TLOGOMULYO	TLILIR	2020					2017				
213	TLOGOMULYO	GEDEGAN	2020									
214	TLOGOMULYO	PAGERSARI	2020					2017				

No	KECAMATAN	DESA	DESA RAWAN	SOSIALISASI	PELATIHAN	SIMULASI	PLANK EVAKUASI	EWS	RDTB	KAMPUNG SIAGA	DSB	SIMULASI GABUNGAN
215	SELOPAMPANG	SELOPAMPANG		2021	2021	2021						
216	SELOPAMPANG	TANGGULANOM	2020	2020, 2017, 2021	2020, 2017, 2021	2020, 2017, 2021		2017	2020		2017	
217	SELOPAMPANG	JETIS	2020	2021	2021	2021		2017				
218	SELOPAMPANG	SALAMREJO	2020	2021	2021	2021						
219	SELOPAMPANG	NGADITIRTO	2020	2017, 2021	2017, 2021	2017, 2021	2018	2017	2017			
220	SELOPAMPANG	BULAN	2020	2021	2021	2021						
221	SELOPAMPANG	KACEPIT	2020	2021	2021	2021						
222	SELOPAMPANG	GAMBASAN	2020	2021	2021	2021						
223	SELOPAMPANG	BUMIAYU	2020	2021	2021	2021						
224	SELOPAMPANG	KEBONAGUNG		2021	2021	2021						
225	SELOPAMPANG	BAGUSAN		2021	2021	2021						
226	SELOPAMPANG	PLUMBON	2020	2021	2021	2021						
227	BANSARI	BANSARI	2020	2015	2015	2015	2016					2015
228	BANSARI	MOJOSARI	2020				2016	2018				
229	BANSARI	REJOSARI	2020				2016					
230	BANSARI	GUNUNGSARI	2020				2016					
231	BANSARI	BALESARI	2020	2009	2009	2009	2016				2009	
232	BANSARI	PURBOREJO	2020				2016					
233	BANSARI	TLOGOWERO	2020				2016					
234	BANSARI	MRANGGEN KIDUL	2020	2017	2017	2017	2016	2016		2017		
235	BANSARI	MRANGGEN TENGAH	2020	2016	2016	2016	2016					2016
236	BANSARI	CANDISARI	2020				2016					
237	BANSARI	CAMPURANOM	2020				2016					
238	BANSARI	GENTINGSARI	2020				2016					
239	BANSARI	TANUREJO	2020				2016					
240	KLEDUNG	KLEDUNG	2020				2019					

No	KECAMATAN	DESA	DESA RAWAN	SOSIALISASI	PELATIHAN	SIMULASI	PLANK EVAKUASI	EWS	RDTB	KAMPUNG SIAGA	DSB	SIMULASI GABUNGAN
241	KLEDUNG	KALIREJO	2020				2019	2019				
242	KLEDUNG	PAPONAN	2020				2019					
243	KLEDUNG	JEKETRO	2020				2019					
244	KLEDUNG	KWADUNGAN GUNUNG	2020	2016	2016	2016	2019	2019				2016
245	KLEDUNG	KWADUNGAN JURANG	2020	2016	2016	2016	2019					2016
246	KLEDUNG	TLAHAB	2020	2021	2021	2021	2018	2018	2021			
247	KLEDUNG	PETARANGAN	2020	2015, 2021	2015, 2021	2015, 2021	2019	2016			2015	
248	KLEDUNG	CANGGAL	2020				2019	2017				
249	KLEDUNG	JAMBU	2020				2019					
250	KLEDUNG	KRUWISAN	2020	2022	2022	2022	2019	2017	2022			
251	KLEDUNG	BATURSARI	2020				2019	2018				
252	KLEDUNG	TUKSARI	2020				2019	2017				
253	BEJEN	BEJEN	2020	2021	2021	2021						
254	BEJEN	BANJARSARI	2020	2021	2021	2021		2018				
255	BEJEN	JLEGONG	2020	2021	2021	2021		2017				
256	BEJEN	PRANGKOKAN	2020	2021	2021	2021		2019				
257	BEJEN	LOWUNGU										
258	BEJEN	LARANGAN LUWOK										
259	BEJEN	CONGKRANG	2020	2021	2021	2021						
260	BEJEN	KEBONDALEM	2020	2021	2021	2021						
261	BEJEN	KEMUNING	2020	2021	2021	2021						
262	BEJEN	SELOSABRANG	2020	2021	2021	2021						
263	BEJEN	TANJUNG SARI	2020	2021	2021	2021		2018				
264	BEJEN	PETUNG	2020	2015, 2021	2015, 2021	2015, 2021					2015	
265	BEJEN	DUREN	2020	2021	2021	2021						
266	BEJEN	NGALIYAN	2020	2021	2021	2021						

No	KECAMATAN	DESA	DESA RAWAN	SOSIALISASI	PELATIHAN	SIMULASI	PLANK EVAKUASI	EWS	RDTB	KAMPUNG SIAGA	DSB	SIMULASI GABUNGAN
267	WONOBOYO	WONOBOYO	2020					2019				
268	WONOBOYO	PATEKEN	2020									
269	WONOBOYO	PITROSARI	2020									
270	WONOBOYO	PURWOSARI	2020									
271	WONOBOYO	KEBONSARI	2020	2016	2016	2016	2018	2016(APBD), 2019(APBD 1)	2016			
272	WONOBOYO	SEMEN	2020									
273	WONOBOYO	TENING	2020	2021	2021	2021						
274	WONOBOYO	WONOCOYO	2020									
275	WONOBOYO	PESANTREN	2020					2018				
276	WONOBOYO	REJOSARI	2020	2013	2013	2013					2013	
277	WONOBOYO	TAWANGSARI	2020									
278	WONOBOYO	CEMORO	2020					2018				
279	WONOBOYO	WATES	2020	2022	2022	2022	2022		2022			
280	GEMAWANG	GEMAWANG	2020	2021, 2022	2021, 2022	2021						
281	GEMAWANG	MUNCAR	2020	2015, 2015, 2021	2015, 2015, 2021	2015, 2015, 2021		2016 (2)	2015		2015	
282	GEMAWANG	KEMIRIOMBO	2020	2021, 2022	2021, 2022	2021		2016				
283	GEMAWANG	NGADISEPI	2020	2021, 2022	2021, 2022	2021			2021			
284	GEMAWANG	KREMPONG	2020	2021, 2022	2021, 2022	2021		2017				
285	GEMAWANG	SUCEN	2020	2021, 2022	2021, 2022	2021		2017				
286	GEMAWANG	KARANGSENENG	2020	2021, 2022	2021, 2022	2021		2019				
287	GEMAWANG	BANARAN	2020	2016, 2021, 2022	2016, 2021, 2022	2016, 2021		2016 (APBD), 2015(APBN)	2016			
288	GEMAWANG	KALIBANGER	2020	2021, 2022	2021, 2022	2021						
289	GEMAWANG	JAMBON	2020	2021, 2022	2021, 2022	2021			2022			
TOTAL			217	143	143	110	46	85	26	3	20	9

Sumber : BPBD Kabupaten Temanggung Tahun 2022



## 2. Cakupan Desa Tangguh Bencana (Indikator Program)

Berdasarkan Peraturan Kepala BNPB Nomor 01 Tahun 2012 termuat definisi Desa/Kelurahan Tangguh Bencana adalah desa/kelurahan yang memiliki kemampuan mandiri untuk beradaptasi dan menghadapi potensi ancaman bencana, serta memulihkan diri dengan segera dari dampak-dampak bencana yang merugikan. Desa/kelurahan tangguh memiliki kemampuan untuk mengenali ancaman di wilayahnya dan mampu mengorganisir sumber daya masyarakat untuk mengurangi kerentanan dan sekaligus meningkatkan kapasitas demi mengurangi risiko bencana. Kemampuan ini diwujudkan dalam perencanaan pembangunan yang mengandung upaya-upaya pencegahan, kesiapsiagaan, pengurangan risiko bencana dan peningkatan kapasitas untuk pemulihan pascabencana. Desa Tangguh Bencana yang selanjutnya disingkat dengan **DESTANA** merupakan program bersifat partisipasi masyarakat yang mengutamakan peran aktif masyarakat dalam mengkaji, menganalisis, menangani, memantau, mengevaluasi dan mengurangi risiko-risiko bencana yang ada di wilayah mereka, terutama dengan memanfaatkan sumber daya lokal demi menjamin keberkelanjutan.

Tujuan khusus pengembangan Destana ini adalah:

- a. Melindungi masyarakat di kawasan rawan bahaya dari dampak-dampak merugikan bencana.
- b. Meningkatkan peran serta masyarakat, khususnya kelompok rentan, dalam pengelolaan sumber daya untuk mengurangi risiko bencana.
- c. Meningkatkan kapasitas kelembagaan masyarakat dalam pengelolaan sumber daya dan pemeliharaan kearifan lokal bagi PRB.
- d. Meningkatkan kapasitas pemerintah dalam memberikan dukungan sumber daya dan teknis bagi PRB.
- e. Meningkatkan kerjasama antara para pemangku kepentingan dalam PRB, pihak pemerintah daerah, lembaga usaha, perguruan tinggi, lembaga swadaya masyarakat (LSM), organisasi masyarakat, dan kelompok-kelompok lainnya yang peduli.

Sesuai Undang-Undang Nomor 24 tahun 2007 tentang Penanggulangan Bencana, Pemerintah dan pemerintah daerah menjadi penanggung jawab penyelenggaraan penanggulangan bencana. Pengembangan Desa/Kelurahan Tangguh Bencana pada hakikatnya merupakan bagian dari pelaksanaan tanggung jawab ini yang pengaturannya diserahkan kepada desa/kelurahan, dan menjadi tanggung jawab Pemerintah Desa atau Kelurahan. Pemerintah dan pemerintah daerah akan memfasilitasi program ini dengan menyediakan sumber daya dan bantuan teknis yang dibutuhkan oleh desa/kelurahan.

Pengembangan Desa/Kelurahan Tangguh Bencana harus tercakup dalam rencana pembangunan desa, baik dalam Rencana Pembangunan Jangka Menengah Desa dan Rencana Kerja Pemerintah Desa.

Strategi-strategi yang dapat diterapkan untuk mewujudkan Desa/Kelurahan Tangguh Bencana antara lain meliputi:

- a. Pelibatan seluruh lapisan masyarakat, terutama mereka yang paling rentan secara fisik, ekonomi, lingkungan, sosial dan keyakinan, termasuk perhatian khusus pada upaya pengarusutamaan gender ke dalam program.
- b. Penggunaan dan pemanfaatan sumber daya mandiri setempat dengan fasilitasi eksternal yang seminimum mungkin.
- c. Membangun sinergi program dengan seluruh pelaku (kementerian/lembaga atau K/L, organisasi sosial, lembaga usaha, dan perguruan tinggi) untuk memberdayakan masyarakat desa/kelurahan.
- d. Dukungan dalam bentuk komitmen kebijakan, sumber daya dan bantuan teknis dari pemerintah pusat, provinsi, kabupaten/kota dan pemerintah desa sesuai kebutuhan dan bila dikehendaki masyarakat.
- e. Peningkatan pengetahuan dan kesadaran masyarakat akan potensi ancaman di desa/kelurahan mereka dan akan kerentanan warga.
- f. Pengurangan kerentanan masyarakat desa/kelurahan untuk mengurangi risiko bencana.
- g. Peningkatan kapasitas masyarakat untuk mengurangi dan beradaptasi dengan risiko bencana.
- h. Penerapan keseluruhan rangkaian manajemen risiko mulai dari identifikasi risiko, pengkajian risiko, penilaian risiko, pencegahan, mitigasi, pengurangan risiko, dan transfer risiko.
- i. Pemaduan upaya-upaya PRB ke dalam pembangunan demi keberlanjutan program.
- j. Pengarusutamaan PRB ke dalam perencanaan program dan kegiatan lembaga/institusi sosial desa/kelurahan, sehingga PRB menjiwai seluruh kegiatan di tingkat masyarakat

Menurut UU No. 24 tahun 2007 tentang Penanggulangan Bencana, definisi **Daerah rawan bencana** adalah kondisi atau karakteristik geologis, biologis, hidrologis, klimatologis, geografis, sosial, budaya, politik, ekonomi, dan teknologi pada suatu wilayah untuk jangka waktu tertentu yang mengurangi kemampuan mencegah, meredam, mencapai kesiapan, dan mengurangi kemampuan untuk menanggapi dampak buruk bahaya tertentu.

**Rumus Persentase Cakupan Desa Tangguh Bencana** adalah Jumlah Desa/Kelurahan tangguh bencana dibagi jumlah desa/ kelurahan rawan bencana dikali 100%.

Cakupan Desa Tangguh Bencana sampai dengan Tahun 2022 sebagaimana terdapat pada Tabel 2.1.

Tabel 2.9  
Cakupan Desa Tangguh Bencana,  
di Kabupaten Temanggung Tahun 2018 – 2022 s.d Triwulan IV

No	Kriteria	Tahun				
		2018	2019	2020	2021	2022
1	Jumlah Desa/Kelurahan Tangguh Bencana	11	14	15	18	26
2	Jumlah desa/kelurahan rawan bencana	210	210	213	217	217
3	Persentase Cakupan Desa Tangguh Bencana	5.23	6.66	7.04	8.29	11.98

Sumber: BPBD Kabupaten Temanggung Tahun 2022

Berdasarkan Tabel diatas cakupan desa tangguh bencana sejak Tahun 2018 sampai dengan Tahun 2022 terdapat peningkatan Jumlah Desa/Kelurahan Tangguh Bencana dari Jumlah desa/kelurahan rawan bencana karena adanya program pembentukan Destana. Pada Tahun 2018 tidak ada pembentukan Destana, akan tetapi ada penambahan Jumlah desa/kelurahan rawan bencana sehingga cakupan desa Tangguh bencana menurun dari tahun sebelumnya. Pada Tahun 2022 Triwulan IV terdapat penambahan desa tangguh bencana dengan menambahkan Desa tangguh bencana yang terbentuk sumber dana APBD I dan APBD II sehingga capaian Destana sampai dengan Triwulan IV 2022 adalah 11,98% dan capaian sudah memenuhi target 100% yang tertera di Perubahan dari target 9.52% dari target yang ditentukan di tahun 2022. Pada tahun 2022 ini cakupan Desa Tangguh Bencana ada peningkatan sekitar 8 desa, yang semula 18 Desa pada Tahun 2021 saat ini menjadi 26 desa pada Tahun 2022. Ini dikarenakan adanya faktor pendorong berupa adanya dukungan dari Pemerintah Kabupaten dan Pemerintah Desa yang akan sadar dengan bencana sejak dini, maka dari itu pembentukan Desa Tangguh Bencana menjadi prioritas dalam mitigasi bencana di Kabupaten Temanggung.

Program Pembentukan Desa Tangguh Bencana sejak tahun 2017 sampai dengan Tahun 2022 sebagaimana terdapat pada Tabel 2.2.

Tabel 2.10

Data Desa Tangguh Bencana s.d Tahun 2022 Triwulan IV

NO	KECAMATAN	DESA	RDTB
1	BULU	PANDEMULYO	2022
2	CANDIROTO	SIDOHARJO	2017
3	GEMAWANG	MUNCAR	2015
4	GEMAWANG	BANARAN	2016
5	GEMAWANG	NGADISEPI	2021
6	GEMAWANG	JAMBON	2022
7	KALORAN	GETAS	2015
8	KALORAN	TLETER	2019
9	KANDANGAN	TLOGOPUCANG	2015
10	KANDANGAN	KEDUNGUMPUL	2019
11	KANDANGAN	GESING	2020
12	KLEDUNG	TLAHAB	2021
13	KLEDUNG	KRUWISAN	2022
14	KRANGGAN	PURWOSARI	2017
15	NGADIREJO	TEGALREJO	2021
16	PARAKAN	CATURANOM	2021
17	PRINGSURAT	KARANGWUNI	2015
18	SELOPAMPANG	NGADITIRTO	2017
19	SELOPAMPANG	TANGGULANOM	2020
20	TEMBARAK	KEMLOKO	2019
21	TEMBARAK	BOTOPUTIH	2022
22	TEMBARAK	DRONO	2022
23	TLOGOMULYO	LOSARI	2021
24	TRETEP	BONJOR	2016
25	WONOBOYO	KEBONSARI	2016
26	WONOBOYO	WATES	2022
TOTAL			26

Sumber: BPBD Kabupaten Temanggung Tahun 2022

### 3. Persentase Tertanganinya Pemulihan Sementara Kerusakan Fisik Akibat Bencana pada Masa Tanggap Darurat Bencana (Indikator Program)

Berdasarkan UU No. 24 tahun 2007 tentang Penanggulangan Bencana, definisi Tanggap Darurat Bencana adalah serangkaian kegiatan yang dilakukan dengan segera pada saat kejadian bencana untuk menangani dampak buruk yang ditimbulkan, yang meliputi kegiatan penyelamatan dan evakuasi korban, harta benda, pemenuhan kebutuhan dasar, perlindungan, pengurusan pengungsi, penyelamatan, serta pemulihan sarana dan pra sarana.

Batasan-batasan tertanganinya pemulihan sementara kerusakan fisik akibat bencana pada masa tanggap darurat bencana adalah semua kegiatan penanganan bencana yang dilakukan bersifat sementara untuk melindungi masyarakat, untuk membantu kelancaran ekonomi, untuk memperlancar sarana transportasi seperti pembuatan tempat hunian sementara bagi korban

bencana, pembuatan jembatan darurat penghubung antar wilayah, pembuatan/perbaikan jalan yang rusak akibat bencana, dan lainnya.

Di Kabupaten Temanggung pada kurun waktu 5 tahun banyak terjadi kerusakan fisik sarana dan prasarana umum yang harus segera ditangani pada masa tanggap darurat bencana.

**Rumus Perhitungan Persentase tertanganinya pemulihan sementara kerusakan fisik akibat bencana pada masa tanggap darurat bencana** adalah jumlah kerusakan fisik yang tertangani dibagi jumlah total kerusakan pada masa tanggap darurat bencana dikalikan 100%

Persentase tertanganinya pemulihan sementara kerusakan fisik akibat bencana pada masa tanggap darurat bencana di Kabupaten Temanggung dalam kurun waktu Tahun 2018 – 2022 Secara jelas tercantum pada Tabel 3.1

Tabel 2.11

Persentase tertanganinya pemulihan sementara kerusakan Fisik Akibat Bencana pada masa Tanggap Darurat Bencana Kabupaten Temanggung, Tahun 2018 – 2022 s.d TRIWULAN IV

No	Kriteria	Tahun				
		2018	2019	2020	2021	2022
1	jumlah kerusakan fisik yang tertangani masa tanggap darurat bencana	7	12	9	310	486
2	jumlah total kerusakan fisik akibat bencana pada masa tanggap darurat bencana	7	12	10	310	486
3	Persentase tertanganinya pemulihan sementara kerusakan fisik akibat bencana pada masa tanggap darurat bencana	100	100	90	100	100

Sumber: BPBD Kabupaten Temanggung Tahun 2022

Berdasarkan tabel kerusakan fisik akibat bencana pada masa tanggap darurat bencana di Kabupaten Temanggung dari tahun 2018 sampai 2019 tertangani 100%. Namun di Tahun 2020 hanya tercapai 90% dikarenakan dari 9 dari 10 kerusakan fisik yang tertangani rehabilitasi. Hal ini membuktikan bahwa penanganan cepat dari pemerintah untuk pemulihan sarana dan prasarana pada masa tanggap darurat bencana, sebagai upaya agar tidak mengganggu aktivitas dan perekonomian masyarakat.

Jika tahun-tahun sebelumnya perhitungan kerusakan fisik tidak dihitung secara menyeluruh namun hanya kerusakan fisik fasum/fasos yang sudah melalui assessment dan kajian kerusakan, di tahun 2022 BPBD mencantumkan data keseluruhan kerusakan fisik baik skala besar maupun kecil berserta jenis penanganannya.

Adanya faktor pendorong tercapainya pencapaian persentase tertanganinya pemulilhan sementara kerusakan fisik akibat bencana pada masa tanggap darurat pada Triwulan IV, Adapun faktor pendorongnya adalah koordinasi yang

baik antar instansi dan masyarakat, ketersediaan anggaran, laporan kejadian bencana yang cepat dan akurat.

Pada Tahun 2022 Triwulan IV ini presentase tertanganinya pemulihan sementara akibat pada masa tanggap darurat bencana menurun menjadi 100%. Adapun data dukung berupa kegiatan penanganan kerusakan fisik yang dilaksanakan pada masa tanggap darurat sebagaimana terdapat pada Tabel 3.2.

Tabel 2.12

Data Kegiatan Pemulihan Sementara Kerusakan Fisik Akibat Bencana Pada Masa Tanggap Darurat Bencana Kabupaten Temanggung  
s/d Triwulan IV 2022

NO	TANGGAL KEJADIAN	TEMPAT KEJADIAN		JENIS BENCANA	JENIS KERUSAKAN						JUMLAH KERUSAKAN	PENANGANAN				
		DUSUN/DESA	KECAMATAN		RUMAH	FASOS	FASUM	TEMPAT USAHA	HUTAN	LAHAN		ASSESMEN T	DROPIG LIGISTIK	DROPIG BBR	REHAB/REKON	BELUM TERTANGANI
1	2	8	10	102	11	12	13	14	15	16	17	25	26	27	28	29
1	04 Januari 2022	Dsn ngimbrang RT 03/04 Desa Ngimbrang	Bulu	Banjir			V				1	v	v			
2	07 Januari 2022	Dusun Gemawang Rt 11 Rw 04 Desa Bendungan	Tretep	Angin	V						1	v	v			
3	10 Januari 2022	dsn gedawang desa karangwuni I	Pringsurat	Longsor			V				1	v				
4	10 Januari 2022	Dsn Glandangan desa karangwuni	Pringsurat	Longsor			V				1	v				
5	10 Januari 2022	Dsn. Kemloko ds. Tempuran rt 1 rw 3 . - 7,23492 110,2272	Kaloran	Longsor						V	1	v	v			
6	10 Januari 2022	Dsn gedawang 2 Rt 02/08 karangwuni	Pringsurat	Longsor						V	1	v	v			
7	10 Januari 2022	dsn Gedawang 2, Rt 04/08 karangwuni	Pringsurat	Longsor	V						1	v	v			
8	10 Januari 2022	dsn Gedawang 2, Rt 04/08 karangwuni	Pringsurat	Longsor						V	1					
9	10 Januari 2022	Dusun Pingit ndeso Desa Pingit	Pringsurat	Angin	V						1	v	v	v		
10	11 Januari 2022	Dusun Porot Desa Getas Rt 04 Rw 07 (- 7.26803,110.28638)	Kaloran	Longsor						V	1	v				
11	11 Januari 2022	Dsn. Batarsari RT 07/03 Tleter	Kaloran	Longsor	V						3	v	v	v		

NO	TANGGAL KEJADIAN	TEMPAT KEJADIAN		JENIS BENCANA	JENIS KERUSAKAN						JUMLAH KERUSAKAN	PENANGANAN				
		DUSUN/DESA	KECAMATAN		RUMAH	FASOS	FASUM	TEMPAT USAHA	HUTAN	LAHAN		ASSEMEN T	DROPIN G LIGISTIK	DROPING BBR	REHAB/REKON	BELUM TERTANGANI
1	2	8	10	102	11	12	13	14	15	16	17	25	26	27	28	29
12	11 Januari 2022	Dusun Banyurip Desa Getas Rt 02 Rw 05 (-7.26116,110.27815)	Kaloran	Longsor						V	1	v				
13	11 Januari 2022	Dusun Banyurip Desa Getas Rt 02 Rw 05 (-7.26117,110.27818)	Kaloran	Longsor			V				1	v				
14	11 Januari 2022	Dusun Banyurip Desa Getas Rt 03 Rw 05 (-7.26396,110.27866)	Kaloran	Longsor						V	1	v				
15	11 Januari 2022	Dusun Bendosari 03/07 Desa Bandunggede	Kedu	Longsor	V						2	v	v	v		
16	11 Januari 2022	Dusun Bendosari 03/07 Desa Bandunggede	Kedu	Longsor			V				1					
17	11 Januari 2022	Dusun Dukuh Desa Padureso	Jumo	Longsor			V				1	v	v			
18	11 Januari 2022	Dusun Porot Desa Getas Rt 03 Rw 07 (-7.26776,110.28387)	Kaloran	Longsor						V	1	v	v			
19	11 Januari 2022	Dusun Porot Desa Getas Rt 04 Rw 07 (-7.26931,110.28582)	Kaloran	Longsor						V	1	v				
20	11 Januari 2022	Dusun Porot Desa Getas Rt 05 Rw 07 (-7.26742,110.28589)	Kaloran	Longsor						V	1	v				
21	11 Januari 2022	Dusun Kalisat Rt 3 Rw 09 Desa Kalimanggis, Kec. Kaloran - 7,253370 , 110,278339	Kaloran	Longsor			V				1	v	v			



NO	TANGGAL KEJADIAN	TEMPAT KEJADIAN		JENIS BENCANA	JENIS KERUSAKAN						JUMLAH KERUSAKAN	PENANGANAN				
		DUSUN/DESA	KECAMATAN		RUMAH	FASOS	FASUM	TEMPAT USAHA	HUTAN	LAHAN		ASSEMEN T	DROPING LIGISTIK	DROPING BBR	REHAB/REKON	BELUM TERTANGANI
1	2	8	10	102	11	12	13	14	15	16	17	25	26	27	28	29
22	12 Januari 2022	Dusun Rowoseneng, Desa Ngemplak, Kec. Kandangan -7.220230 . 110,208512	Kandangan	Longsor						V	1	v				
23	13 Januari 2022	Lingkungan paingan Rt 03/04 kelurahan purworejo	Temanggung	Angin	V						1	v	v	v		
24	13 Januari 2022	Dusun keblukan RT 01/01 Desa keblukan	Kaloran	Angin		V					1	v	v	v		
25	17 Januari 2022	Ling maliyan RT 07/01 sidorejo	Temanggung	Angin	V						1	v	v			
26	17 Januari 2022	1.Jalan hayam wuruk No.40 ,Kelurahan Sidorejo	Temanggung	Angin				V			1	v				
27	17 Januari 2022	2.Jalan S.Kadar Maron, Kelurahan Sidorejo	Temanggung	Angin				V			6	v				
28	17 Januari 2022	3.Jalan lingkaran utara Maron, Kelurahan Sidorejo	Temanggung	Angin			V				2	v				
29	17 Januari 2022	4.Kayogan Rt 04/Rw 04 dan Rt 01/rw 04	Temanggung	Angin	V						2	v				
30	17 Januari 2022	5.Nglangon Kelurahan Walitelon Utara	Temanggung	Angin	V						1	v				
31	17 Januari 2022	6. Lingkungan bakungan RT 06 RW 05 Kelurahan Tlogorejo	Temanggung	Angin	V						1	v				

NO	TANGGAL KEJADIAN	TEMPAT KEJADIAN		JENIS BENCANA	JENIS KERUSAKAN						JUMLAH KERUSAKAN	PENANGANAN				
		DUSUN/DESA	KECAMATAN		RUMAH	FASOS	FASUM	TEMPAT USAHA	HUTAN	LAHAN		ASSEMEN T	DROPIN G LIGISTIK	DROPING BBR	REHAB/REKON	BELUM TERTAN GANI
1	2	8	10	102	11	12	13	14	15	16	17	25	26	27	28	29
32	17 Januari 2022	7.Walitelon Utara RT 01/ RW 04	Temanggung	Angin	V						1	v				
33	17 Januari 2022	8.Walitelon Utara RT 01 RW 5	Temanggung	Angin	V						1	v				
34	17 Januari 2022	9.Lingkungan Diwongso RT 01 RW 05 Walitelon Utara	Temanggung	Angin	V						1	v				
35	17 Januari 2022	10.Walitelon Utara RT 02 RW 05	Temanggung	Angin	V						3	v				
36	17 Januari 2022	Dusun Ngumpul 02/05 Desa Kedungumpu	Kandanga n	Angin	V						1	v				
37	17 Januari 2022	Dusun Ngumpul 02/05 Desa Kedungumpu	Kandanga n	Angin				V			1	v				
38	17 Januari 2022	Dsn pringsewu Rt 01/02 giripurno	Ngadirejo	Longso r	V						1	v	v	v		
39	17 Januari 2022	Dsn katekan rt 03/03 katekan kec. Ngadirejo	Ngadirejo	Longso r			V				1	v	v			
40	18 Januari 2022	Dsn gejukan RT 01/01 wates	Wonobojo	Longso r	V						1	v	v			
41	21 Januari 2022	Dsn Pucung RT 02 RW 06 Desa Karangwuni	Pringsurat	Longso r	V						1	v				
42	21 Januari 2022	Dsn Pucung RT 02 RW 06 Desa Karangwuni	Pringsurat	Longso r			V				1					
43	21 Januari 2022	Rt/Rw 03/06 Dudun Gilingan Desa Pingit	Pringsurat	Longso r						V	1	v				

NO	TANGGAL KEJADIAN	TEMPAT KEJADIAN		JENIS BENCANA	JENIS KERUSAKAN						JUMLAH KERUSAKAN	PENANGANAN				
		DUSUN/DESA	KECAMATAN		RUMAH	FASOS	FASUM	TEMPAT USAHA	HUTAN	LAHAN		ASSEMEN T	DROPIN G LIGISTIK	DROPING BBR	REHAB/REKON	BELUM TERTANGANI
1	2	8	10	102	11	12	13	14	15	16	17	25	26	27	28	29
44	27 Januari 2022	jalan desa bagusan rt 04 rw 01, kec. Parakan dengan desa tegalsari	Kedu	Longsor			V				1	v	v			
45	28 Januari 2022	Jalan Tentara Genie Pelajar Cekelan Madureso Temanggung	Temanggung	Angin				V			1	v				
46	06 Februari 2022	Dsn gilingan RT 03/06 pingit kec. Pringsurat (komplek pondok pesantren darul aman)	Pringsurat	Longsor		V					1	v				
47	07 Februari 2022	Dusun Roworejosari Rt 03 Rw 08 Desa Tlogopucang	Kandangn	Longsor		V					1	v	v			
48	07 Februari 2022	Dusun Kabunan Rt 01 Rw 01 Desa Bandung gede (-7.24722 110.11072)	Kedu	Angin	V						1	v	v			
49	08 Februari 2022	Dusun Ringinsari Rt 04 Rw 05 Desa Kebonsari	Wonobojo	Angin	V						1	v	v			
50	10 Februari 2022	Dusun Rejosari 01/01 Desa Rowo	Kandangn	Longsor		V					1	v				
51	13 Februari 2022	Dusun Tegalrejo 03/02 Desa Dangkel	Parakan	Longsor	V						1	v	v	v		
52	13 Februari 2022	Dusun Tegalrejo 03/02 Desa Dangkel	Parakan	Longsor							1					
53	13 Februari 2022	Dusun Sikepan Ds. Purwodadi	Tembarak	Longsor			V				1	v				

NO	TANGGAL KEJADIAN	TEMPAT KEJADIAN		JENIS BENCANA	JENIS KERUSAKAN						JUMLAH KERUSAKAN	PENANGANAN				
		DUSUN/DESA	KECAMATAN		RUMAH	FASOS	FASUM	TEMPAT USAHA	HUTAN	LAHAN		ASSEMEN T	DROPIN G LIGISTIK	DROPING BBR	REHAB/REKON	BELUM TERTANGANI
1	2	8	10	102	11	12	13	14	15	16	17	25	26	27	28	29
54	14 Februari 2022	Desa klepu kecamatan pringsurat -7.31748 , 110.30594	Pringsurat	Longsor						V	2	v	v			
55	14 Februari 2022	Desa klepu kecamatan pringsurat -7.31748 , 110.30594	Pringsurat	Longsor			V				2					
56	14 Februari 2022	Desa klepu kecamatan pringsurat	Pringsurat	Longsor						V	1					
57	17 Februari 2022	Lingkungan Kasanan rt 04 rw 04 Kelurahan Kranggan	Kranggan	Longsor			V				1	v				
58	18 Februari 2022	Dusun Krajan rt 07 rw 02 Desa Campurejo - 7,1966 S 109,9993 E	Tretep	Longsor	V						1	v	v			
59	18 Februari 2022	Dsn. Krajan Ds Wonokerso Rt 03 Rw 02 Kec. Pringsurat - 7.28843, 110.30927	Pringsurat	Longsor	V						1	v	v			
60	19 Februari 2022	Dusun Glapansari 04/02 Desa Glapansari Kec. Parakan (7,3100 S 110,0767 E)	Parakan	Longsor			V				1	v	v			
61	19 Februari 2022	Dusun Grubug 01/04 Desa Wonotirto Kec. Bulu (7,3275 S 110,0943 E)	Bulu	Longsor			V				1	v	v			

NO	TANGGAL KEJADIAN	TEMPAT KEJADIAN		JENIS BENCANA	JENIS KERUSAKAN						JUMLAH KERUSAKAN	PENANGANAN				
		DUSUN/DESA	KECAMATAN		RUMAH	FASOS	FASUM	TEMPAT USAHA	HUTAN	LAHAN		ASSEMEN T	DROPIN G LIGISTIK	DROPING BBR	REHAB/REKON	BELUM TERTAN GANI
1	2	8	10	102	11	12	13	14	15	16	17	25	26	27	28	29
62	21 Februari 2022	Dusun Gunungwuluh 01/06 Desa Canggal Kec. Candirotto (7,242145 S 110,0181345 E)	Candirotto	Longsor			V				1	v	v			
63	09 Maret 2022	Pondok pesantren Darul Himah Dusun Giligan Ds. Pingit Kec. Pringsurat -7.32446 110.32483	Pringsurat	Longsor		V					1	v	v			
64	09 Maret 2022	Dusun balong 02/04 Desa campurejo (7,2011 S 109,9857 E)	Tretep	Banjir	V						1	v	v			
65	09 Maret 2022	Dsn Demangan Rt.01 Rw.07 Ds. Pingit Kec. Pringsurat	Pringsurat	Longsor			V				1	v	v			
66	10 Maret 2022	Dusun Batursari Rt 02 Rw 07 Desa Tleter 7,287677S . 110,291885E	Kaloran	Longsor	V						1	v	v			
67	10 Maret 2022	Dusun porot Rt 03 Rw 07 Ds Getas	Kaloran	Longsor						V	1	v	v			
68	10 Maret 2022	Dusun Porot Rt 03 Rw 07 Ds Getas	Kaloran	Longsor						V	1	v	v			
69	10 Maret 2022	Dusun Porot Rt 01 Rw 07 panjang longsoran	Kaloran	Longsor						V	1	v				
70	10 Maret 2022	Dusun Porot Rt 02 Rw 06 Ds Getas	Kaloran	Longsor						V	1	v	v			

NO	TANGGAL KEJADIAN	TEMPAT KEJADIAN		JENIS BENCANA	JENIS KERUSAKAN						JUMLAH KERUSAKAN	PENANGANAN				
		DUSUN/DESA	KECAMATAN		RUMAH	FASOS	FASUM	TEMPAT USAHA	HUTAN	LAHAN		ASSEMEN T	DROPIN G LIGISTIK	DROPING BBR	REHAB/REKON	BELUM TERTANGANI
1	2	8	10	102	11	12	13	14	15	16	17	25	26	27	28	29
71	10 Maret 2022	Dusun Banyurip Rt 05 Rw 05 Ds Getas	Kaloran	Longsor			V				1	v				
72	12 Maret 2022	Pondasi jalan Rt.01 Rw.04 dusun Padelesan -7.19'4"S -110.4'7"E	Kledung	Longsor			V				1	v				
73	12 Maret 2022	Rt.8 Rw.2, Petarangan 2 Desa Petarangan	Kledung	Longsor	V						1	v				
74	12 Maret 2022	dusun Padelesan Desa Petarangan	Kledung	Longsor			V				1	v				
75	17 Maret 2022	Dusun Tegalwatu Rt 02. Rw 02 Desa Tegalroso	Parakan	Longsor	V						1	v	v			
76	18 Maret 2022	Temandang Rt 06/02 Desa pendowo	Kranggan	Longsor	V						1	v	v	v		
77	19 Maret 2022	bahu jalan kabupaten yang terletak di Dusun Tembelang Desa Jlegong	Bejen	Longsor			V				1	v				
78	21 Maret 2022	Dsn. Sambon Rt.03 Rw.04 Ds. Pagergunung - 7.32501.1102777	Pringsurat	Longsor	V						2	v	v			
79	21 Maret 2022	Dusun Plekoran 01/04 Desa Kalibanger (7.2281 S, 110.1304E)	Gemawang	Longsor	V						1	v	v			
80	23 Maret 2022	Dusun Gedangan Rt 12. Rw 02 Desa Bansari - 7.332181,110.111876	Bulu	Angin	V						1	v	v	v		

NO	TANGGAL KEJADIAN	TEMPAT KEJADIAN		JENIS BENCANA	JENIS KERUSAKAN						JUMLAH KERUSAKAN	PENANGANAN				
		DUSUN/DESA	KECAMATAN		RUMAH	FASOS	FASUM	TEMPAT USAHA	HUTAN	LAHAN		ASSEMEN T	DROPIN G LIGISTI K	DROP ING BBR	REH AB/R ENK ON	BELUM TERTAN GANI
1	2	8	10	102	11	12	13	14	15	16	17	25	26	27	28	29
81	24 Maret 2022	Dusun Kuwon Rt 03. Rw 04 Desa pakurejo 7,311548 S 110,123929 E	Bulu	Angin	V						1	v	v			
82	28 Maret 2022	Dusun Malatan Rt 03 Rw 10 Desa Bansari	Bansari	Angin	V						1	v	v			
83	28 Maret 2022	Dusun Tambaksari Rt 1 Rw 2 Desa Bansari	Bansari	Angin	V						1	v	v			
84	28 Maret 2022	Dusun Sawit Rt 3 Rw 1 Desa Bansari	Bansari	Angin	V						1	v		v		
85	28 Maret 2022	Dusun Kwagean Desa Mojosari	Bansari	Angin			V				1	v				
86	28 Maret 2022	Dusun Macanan Desa Mojosari	Bansari	Angin	V						1	v	v			
87	28 Maret 2022	Dusun Sangkon Desa Tuksari	Kledung	Angin	V						1	v				
88	28 Maret 2022	Dusun Sangkon Desa Tuksari	Kledung	Angin			V				1	v	v			
89	28 Maret 2022	Dusun Bugel Desa Tuksari	Kledung	Angin			V				1	v				
90	28 Maret 2022	Dusun Ngadigunung Desa Tuksari	Kledung	Angin		V					1	v				
91	28 Maret 2022	Dusun Sanggrahan Desa Kalirejo	Kledung	Angin	V						9	v	v	v		
92	28 Maret 2022	Dusun Sanggrahan Desa Kalirejo	Kledung	Angin		V					1	v				

NO	TANGGAL KEJADIAN	TEMPAT KEJADIAN		JENIS BENCANA	JENIS KERUSAKAN						JUMLAH KERUSAKAN	PENANGANAN				
		DUSUN/DESA	KECAMATAN		RUMAH	FASOS	FASUM	TEMPAT USAHA	HUTAN	LAHAN		ASSEMBENT	DROPIG LIGISTIK	DROPIG BBR	REHAB/REKON	BELUM TERTANGANI
1	2	8	10	102	11	12	13	14	15	16	17	25	26	27	28	29
93	28 Maret 2022	Dusun Mayongan Desa Jeketro Rt/Rw 01/02,Rt/Rw 04/02,Rt/Rw 02/02,Rt/Rw 03/02 ,Rt/Rw 02/02	Kledung	Angin	V						5	v	v			
94	28 Maret 2022	Dusun Mayongan Desa Jeketro RT 01 RW 02,RT 02 RW 02	Kledung	Angin	V						11	v	v			
95	28 Maret 2022	Dusun Mayongan Desa Jeketro RT 01 RW 02,RT 02 RW 02	Kledung	Angin			V				1	v				
96	28 Maret 2022	Dusun Cengan Desa Jeketro RT 01 Rw 01	Kledung	Angin	V						9	v	v			
97	28 Maret 2022	Dusun Cengan Desa Jeketro RT 02 Rw 01	Kledung	Angin	V						8	v	v			
98	28 Maret 2022	Dusun Cengan Desa Jeketro RT 03 Rw 01	Kledung	Angin	V						5	v	v			
99	28 Maret 2022	Dusun Cengan Desa Jeketro RT 03 Rw 01	Kledung	Angin			V				1	v				
100	28 Maret 2022	Dusun paponan Desa Paponan RT 01 Rw 03, RT 02 Rw 03	Kledung	Angin	V						4	v	v			
101	29 Maret 2022	Jl. Gerilya ( Depan GOR Bambu Runcing )	Temanggung	Angin			V				1	v				



NO	TANGGAL KEJADIAN	TEMPAT KEJADIAN		JENIS BENCANA	JENIS KERUSAKAN						JUMLAH KERUSAKAN	PENANGANAN				
		DUSUN/DESA	KECAMATAN		RUMAH	FASOS	FASUM	TEMPAT USAHA	HUTAN	LAHAN		ASSEMEN T	DROPIN G LIGISTIK	DROPING BBR	REHAB/REKON	BELUM TERTANGANI
1	2	8	10	102	11	12	13	14	15	16	17	25	26	27	28	29
102	29 Maret 2022	Jl. Tentara Genie Pelajar (Depan Klinik Brastomolo)	Temanggung	Angin			V				1	v				
103	29 Maret 2022	Jl. Kartini	Temanggung	Angin			V				1	v				
104	29 Maret 2022	Jl. Jendral Sudirman (Depan Dinkes)	Temanggung	Angin			V				1	v				
105	29 Maret 2022	Dusun Tegalrejo 02/02 Desa Dangkel	Parakan	Angin	V						2	v		v		
106	29 Maret 2022	Dusun Dangkel 06/01 Desa Dangkel	Parakan	Angin	V						3	v				
107	29 Maret 2022	Dusun Karang Bendo 01/03,02/03 Desa Tegalroso	Parakan	Angin	V						2	v		v		
108	29 Maret 2022	Dusun Manten Rt/Rw 01/02 Desa Greges 7,350877 S.110,177765 E	Tembarak	Angin	V						1	v				
109	30 Maret 2022	Dusun Jragan Desa Jragan 7,3432 S 110,1571E	Tembarak	Longsor			V				1	v				
110	30 Maret 2022	Dusun pulutan Desa watukumpul	Parakan	Angin	V						1	v				
111	30 Maret 2022	Dsn. Karangsenen ds. Traji rt 08/04 7,263026 S 110,085023 E	Parakan	Angin	V						1	v				
112	31 Maret 2022	Dsn. Cendono Ds. Getas 7.26726 110.27526	Kaloran	Longsor	V						1	v				

NO	TANGGAL KEJADIAN	TEMPAT KEJADIAN		JENIS BENCANA	JENIS KERUSAKAN						JUMLAH KERUSAKAN	PENANGANAN				
		DUSUN/DESA	KECAMATAN		RUMAH	FASOS	FASUM	TEMPAT USAHA	HUTAN	LAHAN		ASSEMEN T	DROPING BBR	REHAB/REKON	BELUM TERTANGANI	
1	2	8	10	102	11	12	13	14	15	16	17	25	26	27	28	29
113	01 April 2022	SDN Butuh / kelurahan butuh	Temanggung	Angin		V					1	v				
114	01 April 2022	Dusun Bandongan Gang 3 Rt 003 Rw 003 Desa Danurejo - 7,281241 . 110,142356	Kedu	Longsor	V						1	v	v			
115	01 April 2022	Dusun Mruwah 03/05 Desa Tleter 7,2914 S 110,2579 E	Kaloran	Longsor	V						1	v	v			
116	02 April 2022	Dsn gintungan rt 03/05 Desa purwosari 7,3175695 S / 110,270305 E	Kranggan	Longsor	V						1	v	v			
117	02 April 2022	Dsn mranggen rt 01/07 Desa purwosari	Kranggan	Longsor	V						1	v				
118	02 April 2022	Dsn mranggen rt 01/07 Desa purwosari	Kranggan	Longsor	V						1	v				
119	02 April 2022	Dsn Gedawung Ds karangwuni - 7.3412289 110.2646053	Kaloran	Longsor	V						3	v	v			
120	02 April 2022	Dsn kwarakan rt 06 rw 01 ds kwarakan	Kaloran	Longsor	V						2	v	v			
121	02 April 2022	Dsn.Krajan RT.001 RW.002 Ds.Geblog S 7°16'50.3256" E 110°13'15.6432"	Kaloran	Longsor	V						1	v	v			

NO	TANGGAL KEJADIAN	TEMPAT KEJADIAN		JENIS BENCANA	JENIS KERUSAKAN						JUMLAH KERUSAKAN	PENANGANAN				
		DUSUN/DESA	KECAMATAN		RUMAH	FASOS	FASUM	TEMPAT USAHA	HUTAN	LAHAN		ASSEMEN T	DROPIN G LIGISTI K	DROP ING BBR	REH AB/R ENK ON	BELUM TERTAN GANI
1	2	8	10	102	11	12	13	14	15	16	17	25	26	27	28	29
122	03 April 2022	Dusun Getasan Rt 19 Rw 02 Desa Ngropoh - 7,339845 / 110,253555	Kranggan	Longsor	V						1	v	v			
123	04 April 2022	Dusun Pucung Rt 02 Rw 06 Desa Karangwuni -7,336452 / 110,267980	Pringsurat	Longsor	V						1	v	v			
124	05 April 2022	Ling tepung sari Rt 03/01 Walitelon selatan 7,309520 S / 110,180419 E	Temanggung	Longsor	V						1	v	v			
125	06 April 2022	Perumahan madureso asri blok B 08 kelurahan madureso 7,332902 S / 110,198581 E	Temanggung	Angin	V						1	v		v		
126	11 April 2022	Dusun kemiri ds getas rt 1 rw 2	Kaloran	Longsor	V						1	v	v			
127	11 April 2022	Dusun Mruwah Rt 03 Rw 05 Ds. Tleter	Kaloran	Longsor	V						1	v		v		
128	11 April 2022	Dusun Mruwah Rt 03 Rw 05 Ds. Tleter	Kaloran	Longsor	V						1	v	v	v		
129	11 April 2022	Dusun Karangmalang Rt 03 Rw 04 Ds. Tleter	Kaloran	Longsor	V						1	v	v			
130	11 April 2022	Dusun Karangmalang Rt 03 Rw 04 Ds. Tleter	Kaloran	Longsor	V						1	v		v		
131	11 April 2022	Dusun kemiri ds getas rt 1 rw 2	Kaloran	Longsor	V						1	v	v			

NO	TANGGAL KEJADIAN	TEMPAT KEJADIAN		JENIS BENCANA	JENIS KERUSAKAN						JUMLAH KERUSAKAN	PENANGANAN				
		DUSUN/DESA	KECAMATAN		RUMAH	FASOS	FASUM	TEMPAT USAHA	HUTAN	LAHAN		ASSEMBENT	DROPIG LIGISTIK	DROPIG BBR	REHAB/REKON	BELUM TERTANGANI
1	2	8	10	102	11	12	13	14	15	16	17	25	26	27	28	29
132	12 April 2022	Dusun Karangmalang Rt 03 Rw 04 Ds. Tleter	Kaloran	Longsor	V						1	v	v			
133	13 April 2022	Dusun Kramat Rt 01 Rw 01 Ds. Kramat	Kranggan	Longsor	V						1	v	v			
134	17 April 2022	Dsn. Pandean Ds. Padureso 7,319521 110,141559 Rt 03, Rw 11 Dusun Pandean Ds. Pandemulyo	Bulu	Angin	V						1	v	v			
135	17 April 2022	Dsn. Pandean Ds. Padureso 7,319521 110,141559 Rt 03, Rw 11 Dusun Pandean Ds. Pandemulyo	Bulu	Angin	V						1	v				
136	17 April 2022	Dsn. Pandean Ds. Padureso 7,319521 110,141559 Rt 02, Rw 11, Dsn Pandean Ds. Padureso	Bulu	Angin	V						1	v	v			
137	17 April 2022	Dsn. Kledung Ds. Kledung 7.339844 110.029555 Rt.07 Rw 01 Dsn. Kledung	Kledung	Angin	V						3	v	v			
138	18 April 2022	Dsn. Kledung Ds. Kledung 7.339844 110.029555 Rt 01, Rw 01 Dusun Kledung	Kledung	Angin	V						1	v				
139	19 April 2022	Dusun Pencar Ds. Tampuran	Kaloran	Longsor	V						3	v	v			

NO	TANGGAL KEJADIAN	TEMPAT KEJADIAN		JENIS BENCANA	JENIS KERUSAKAN						JUMLAH KERUSAKAN	PENANGANAN				
		DUSUN/DESA	KECAMATAN		RUMAH	FASOS	FASUM	TEMPAT USAHA	HUTAN	LAHAN		ASSEMEN T	DROPIN G LIGISTIK	DROPING BBR	REHAB/REKON	BELUM TERTANGANI
1	2	8	10	102	11	12	13	14	15	16	17	25	26	27	28	29
140	19 April 2022	Dusun Pencar Ds. Tampuran	Kaloran	Longsor	V						1	v				
141	19 April 2022	Dusun Kemrian Ds. Tempuran	Kaloran	Longsor	V						1	v	v			
142	19 April 2022	Dusun Kemrian Ds. Tempuran	Kaloran	Longsor	V						1	v				
143	20 April 2022	Dusun Wonosari Rt 04/03 Desa Tlogopucang 7,220919 S 110,231322 E	Kandangan	Longsor	V						1	v	v			
144	20 April 2022	Dusun nglarang 2 Rt 08 Rw 04 Ds. Mangunsari	Ngadirejo	Longsor	V						3	v	v			
145	21 April 2022	Dusun Tiyono Rt 02/11 Desa Kaloran 7,244385 S 110,249068 E	Kaloran	Longsor	V						1	v	v			
146	21 April 2022	Dusun Kemloko Rt 01/03 Desa Tempuran 7,235227S 110,227274 E	Kaloran	Longsor	V						1	v	v			
147	01 Mei 2022	Jalan penghubung desa balesari dan tlogowero	Bansari	Longsor			V				1	v				
148	11 Mei 2022	Dusun Sucen Ds. Sucen -7.181952, 110.166102	Gemawang	Longsor	V						1	v	v			
149	14 Mei 2022	Ds.cangal dsn.cangal jurang rt 1 rw 4 7,250972s110,014500e	Candiroto	Angin	V						1	v	v	v		

NO	TANGGAL KEJADIAN	TEMPAT KEJADIAN		JENIS BENCANA	JENIS KERUSAKAN						JUMLAH KERUSAKAN	PENANGANAN				
		DUSUN/DESA	KECAMATAN		RUMAH	FASOS	FASUM	TEMPAT USAHA	HUTAN	LAHAN		ASSEMEN T	DROPING BBR	REHAB/REKON	BELUM TERTANGANI	
1	2	8	10	102	11	12	13	14	15	16	17	25	26	27	28	29
150	16 Mei 2022	Ds banjarsari dsn sengon	Bansari	Angin		V					1	v	v			
151	17 Mei 2022	Dsn.Canggal jurang Desa Canggal	Candiroto	Longsor	V						1	v	v	v		
152	18 Mei 2022	Dusun Porot Rt 02/07 Desa Ngetas 7,2694 S 110,28509 E	Kaloran	Longsor	V						1	v	v			
153	19 Mei 2022	Ds.giripurno dsn.primgsewu rt 5 rw 2	Ngadirejo	Longsor	V						1	v	v			
154	20 Mei 2022	Dusun Domangan Rt 04/03 Desa Tuksari 7,311560 S 110,05334	Kledung	Longsor	V						1	v	v			
155	20 Mei 2022	Dusun Ngebong Rt 01/09 Desa Pingit 7,328876 S 110,321286	Pringsurat	Longsor	V						1	v	v	v		
156	20 Mei 2022	Dusun Dipokerten RT 01 RW 02 Desa Selopampang 7. 37751, 110.16975	Selopampang	Angin	V						1	v	v	v		
157	20 Mei 2022	Dusun Pucung Rt02 Rw 06 Ds. Karangwuni 7.3371962, 110.2675123	Pringsurat	Longsor	V						2	v	v	v		
158	20 Mei 2022	Dusun Gejakan 03 Rt 05/03 Desa gejakan 7,245780 S 110,052033	Ngadirejo	Angin		V					1	v				

NO	TANGGAL KEJADIAN	TEMPAT KEJADIAN		JENIS BENCANA	JENIS KERUSAKAN						JUMLAH KERUSAKAN	PENANGANAN				
		DUSUN/DESA	KECAMATAN		RUMAH	FASOS	FASUM	TEMPAT USAHA	HUTAN	LAHAN		ASSEMEN T	DROPIN G LIGISTIK	DROPING BBR	REHAB/R ENKON	BELUM TERTAN GANI
1	2	8	10	102	11	12	13	14	15	16	17	25	26	27	28	29
159	20 Mei 2022	DAM Margo Makmur,Sungai Brangkongan Dusun Libak Desa Mergowati -7.268613, 110.126635	Kedu	Banjir			V				1	v	v			
160	20 Mei 2022	Rt/Rw 01/03 Dusun Plekoran Desa Kalibanger	Gemawang	Longsor	V						1	v	v			
161	21 Mei 2022	Dusun Ndermonganti Rt02 Rw 02 Ds. Grmawang	Gemawang	Longsor	V						1	v	v			
162	21 Mei 2022	Rt 02/08 Desa Tlogopucang 7,229006 S 110,246573 E	Kandangan	Longsor	V						2	v	v			
163	21 Mei 2022	Dusun Pakel Rt 01/05 Desa Gowak 7,324175 S 110,297321 E	Pringsurat	Longsor	V						1	v	v			
164	21 Mei 2022	Dusun Pucung Rt02 Rw 06 Ds. Karangwuni 7.3371962, 110.2675123	Pringsurat	Longsor	V						1	v				
165	21 Mei 2022	Dusun Ndermonganti Rt02 Rw 02 Ds. Grmawang	Gemawang	Longsor	V						1	v	v			
166	23 Mei 2022	Rt 05 Rw 04 Kelurahan Sidorejo Kec. Temanggung	Temanggung	Longsor		V					1	v	v			

NO	TANGGAL KEJADIAN	TEMPAT KEJADIAN		JENIS BENCANA	JENIS KERUSAKAN						JUMLAH KERUSAKAN	PENANGANAN				
		DUSUN/DESA	KECAMATAN		RUMAH	FASOS	FASUM	TEMPAT USAHA	HUTAN	LAHAN		ASSEMEN T	DROPIN G LIGISTIK	DROPING BBR	REHAB/REKON	BELUM TERTANGANI
1	2	8	10	102	11	12	13	14	15	16	17	25	26	27	28	29
167	24 Mei 2022	Dusun Balong Rt 03/07 Desa Tepusen 7,26217 S 110,20583 E	Kaloran	Angin	V						1	v	v	v		
168	25 Mei 2022	Jln. Dr. Wahidin No2, temanggung 2 7,31323 S 110,176773 E	Temanggung	Angin		V					1	v	v			
169	25 Mei 2022	Dusun Purwosari I Rt 01 Rw 02 Desa Purwosari 7,3247 S 110,2551 E	Kranggan	Angin	V						1	v	v			
170	27 Mei 2022	Dusun Kabunan 05/01 Desa Bandunggede 7,251 S 110,1100	Kedu	Longsor	V						1	v	v			
171	06 Juni 2022	Dusun kemloko rt 01/03 desa Tempuran 7,235053 S 110,227115	Kaloran	Longsor			V				1	v				
172	13 Juni 2022	link paingan rt 01 rw 04 Kel Purworejo	Temanggung	Angin	V						1	v	v			
173	13 Juni 2022	Dusun Tretep RT 05 RW 02 Desa Tretep	Tretep	Longsor	V						1	v	v			
174	13 Juni 2022	Dusun Dengkeng RT 07 RW 01 Desa Donorojo	Tretep	Longsor	V						1	v	v			
175	13 Juni 2022	Dusun Nglarangan RT 07 RW 01 Desa Nglarangan	Tretep	Longsor	V						1	v	v			



NO	TANGGAL KEJADIAN	TEMPAT KEJADIAN		JENIS BENCANA	JENIS KERUSAKAN						JUMLAH KERUSAKAN	PENANGANAN				
		DUSUN/DESA	KECAMATAN		RUMAH	FASOS	FASUM	TEMPAT USAHA	HUTAN	LAHAN		ASSEMEN T	DROPIN G LIGISTIK	DROPING BBR	REHAB/REKON	BELUM TERTANGANI
1	2	8	10	102	11	12	13	14	15	16	17	25	26	27	28	29
176	16 Juni 2022	RT. 04 RW. 02 Dusun Kuncen dan Dusun Lempong RT. 05 RW. 03 Desa Karangtejo	Jumo	Angin	V						2	v	v			
177	16 Juni 2022	Desa Sukomarto Kecamatan Jumo	Jumo	Angin	V						14	v	v	v		
178	16 Juni 2022	Desa Sukomarto Kecamatan Jumo	Jumo	Angin	V						26	v	v			
179	16 Juni 2022	Desa Sukomarto Kecamatan Jumo	Jumo	Angin	V						19	v	v	v		
180	16 Juni 2022	Desa Sukomarto Kecamatan Jumo	Jumo	Angin		V					3	v	v			
181	16 Juni 2022	Desa Sukomarto Kecamatan Jumo	Jumo	Angin		V					1	v	v			
182	16 Juni 2022	Desa Sukomarto Kecamatan Jumo	Jumo	Angin	V						13					
183	16 Juni 2022	Desa Sukomarto Kecamatan Jumo	Jumo	Angin	V						1					
184	23 Juni 2022	Dusun Tempel sari rt 01/02 desa Petung 7,102307 S 110,140544 E	Bejen	Angin	V						2	v	v			
185	24 Juni 2022	Dusun Campursari 01/05 Desa Caturanom	Parakan	Longsor	V						3	v	v			
186	26 Juni 2022	Akses jalan menuju Desa Sucen Desa Krempong -7.181952, 110.166102	Gemawang	Longsor						V	1	v	v			

N O	TANGGAL KEJADIAN	TEMPAT KEJADIAN		JENIS BENC ANA	JENIS KERUSAKAN						JUMLA H KERUS AKAN	PENANGANAN				
		DUSUN/DESA	KECAM ATAN		RU MA H	FA SO S	FAS UM	TEM PAT USA HA	HUT AN	LAH AN		ASSE SMEN T	DROPIN G LIGISTI K	DROP ING BBR	REH AB/R ENK ON	BELUM TERTAN GANI
1	2	8	10	102	11	12	13	14	15	16	17	25	26	27	28	29
187	26 Juni 2022	Dsn Jlegong, RT 03/RW 02, Desa Jlegong	Bejen	Longsor	V						2	v	v			
188	26 Juni 2022	Dsn Banjarsari RT 01/RW 01, Desa Banjarsari,	Bejen	Longsor	V						1	v	v			
189	26 Juni 2022	Desa muncar Dusun muncar krajan rt 01/01 kec.Gemawang 7,9970 S 110,9550 E	Gemawang	Longsor	V						1	v				
190	13 Juli 2022	Desa bojonegoro Dusun wonosroyo rt 08/01 kec.Kedu 7,240453 S 110,129444 E	Kedu	Angin	V						1	v	v			
191	15 Juli 2022	Desa wates Dusun ngejungan rt 01/01 kec.wonoboyo 7,230293 S 119,961041 E	Wonoboyo	Longsor	V						1	v	v			
192	15 Juli 2022	Dusun Candisari Rt 05/rw 03 Desa Muneng Kec. Candiroto - 7.176183 110,074890	Candiroto	Longsor			V				1	v				
193	20 Juli 2022	Dusun Krasak 04/02 Desa Tegalrejo Kec. Bulu 7,292670 S 110,10532 E	Bulu	Angin	V						1	v	v			

NO	TANGGAL KEJADIAN	TEMPAT KEJADIAN		JENIS BENCANA	JENIS KERUSAKAN						JUMLAH KERUSAKAN	PENANGANAN				
		DUSUN/DESA	KECAMATAN		RUMAH	FASOS	FASUM	TEMPAT USAHA	HUTAN	LAHAN		ASSEMEN T	DROPI NG LIGISTI K	DROPI NG BBR	REH AB/R ENK ON	BELUM TERTAN GANI
1	2	8	10	102	11	12	13	14	15	16	17	25	26	27	28	29
194	23 Juli 2022	Jembatan Pule penghubung Dusun Kalisanten menuju Dusun Gedongan Desa Ngemplak Kecamatan Kandangan -7.235955, 110.213901	Kandangan	Longsor		V					1	v				
195	01 Agustus 2022	Desa Ngemplak Kecamatan Kandangan -7.235955, 110.213901	Kandangan	Longsor		V					1	v				
196	10 Agustus 2022	Dsn. Nglarangan Ds.Kataan Kec Ngadirejo	Ngadirejo	Angin	V						6	v	v			
197	12 Agustus 2022	Rt 02 Rw 05 Dsn. Gedongan Ds. Ngemplak Kec. Kandangan	Kandangan	Longsor	V						1	v	v			
198	12 Agustus 2022	Desa Tempuran Dusun Kemloko rt 05/04 kec.Kaloran 7,235488 S 110,227342 E	Kaloran	Longsor	V						1	v	v			
199	12 Agustus 2022	Desa Tempuran Dusun Sidotopo rt 05/04 kec.Kaloran 7,2308495 S 110,231049 E	Kaloran	Longsor	V						1	v	v			
200	14 Agustus 2022	Dusun Kalipahing 02/03 Desa Ngadisepi Kec.Gemawang 7,209623 S 110,130128	Gemawang	Longsor	V						2	v	v			

NO	TANGGAL KEJADIAN	TEMPAT KEJADIAN		JENIS BENCANA	JENIS KERUSAKAN						JUMLAH KERUSAKAN	PENANGANAN				
		DUSUN/DESA	KECAMATAN		RUMAH	FASOS	FASUM	TEMPAT USAHA	HUTAN	LAHAN		ASSEMEN T	DROPING LIGISTIK	DROPING BBR	REHAB/REKON	BELUM TERTANGANI
1	2	8	10	102	11	12	13	14	15	16	17	25	26	27	28	29
201	25 Agustus 2022	SMK Bhakti Karya Kaloran	Kaloran	Kekerangan		V					1		v			
202	04, 19 & 31 Agustus 2022	SDN 2 Jetis Selopampang	Selopampang	Kekerangan		V					1		v			
203	05 September 2022	Rt 02 Rw 01 Dusun ngjingan Ds. Candimulyo	Kedu	Angin	V						1	v	v			
204	07 September 2022	Dusun Kauman Rt 01 Rw 01 Desa Jumo - 7.2276774 S 110.1066448 E	Jumo	Longsor	V						1	v	v			
205	07 September 2022	Jl. Penghubung Desa Ngadisepi - Gemawang	Gemawang	Longsor			V				1	v	v			
206	07 September 2022	Jl Raya Gemawang - Muncar 7°11'11" S 110°9'18" E	Gemawang	Angin			V				1	v	v			
207	07 September 2022	SDN 2 Tanggulanom Selopampang	Selopampang	Kekerangan		V					1		V			
208	08 September 2022	Roworejosari Tlogopucang Kandangan	Kandangan	Kekerangan		V					1		V			
209	12 September 2022	Wonosari Tlogopucang Kandangan	Kandangan	Kekerangan		V					1		V			
210	08 & 20 September 2022	SDN 1 Tanggulanom Selopampang	Selopampang	Kekerangan		V					1		V			

NO	TANGGAL KEJADIAN	TEMPAT KEJADIAN		JENIS BENCANA	JENIS KERUSAKAN						JUMLAH KERUSAKAN	PENANGANAN				
		DUSUN/DESA	KECAMATAN		RUMAH	FASOS	FASUM	TEMPAT USAHA	HUTAN	LAHAN		ASSEMEN T	DROPIG LIGISTIK	DROPIG BBR	REHAB/REKON	BELUM TERTANGANI
1	2	8	10	102	11	12	13	14	15	16	17	25	26	27	28	29
211	20 September 2022	Jlamprang Tanggulanom Selopampang	Selopampang	Kekerangan		V					1		V			
212	23 September 2022	Dsn. Krajan Ds. Jambon Kec. Gemawang - 7 13' 45", 110 8' 35"	Gemawang	Angin	V						1	v	v			
213	19, 22, 26 & 29 September 2022	Ponpes Nurul Qur'an Losari Tlogomulyo	Tlogomulyo	Kekerangan		V					1		V			
214	26 & 29 September 2022	Dampit Losari Tlogomulyo	Tlogomulyo	Kekerangan		V					1		V			
215	29 September 2022	SDN Losari Tlogomulyo	Tlogomulyo	Kekerangan		V					1		V			
216	21 & 30 September 2022	SDN 2 Jetis Selopampang	Selopampang	Kekerangan		V					1		V			
217	01 Oktober 2022	SDN Losari Tlogomulyo	Tlogomulyo	Kekerangan		V							V			
218	01 Oktober 2022	Dusun Tegalan Rt 01 Rw 05 DAN Rt 02 Rw 05 Desa Tanjungsari Kec. Tlogomulyo - 7.332040 S, 110.159012 E	Tlogomulyo	Angin	V						6	v	v			

NO	TANGGAL KEJADIAN	TEMPAT KEJADIAN		JENIS BENCANA	JENIS KERUSAKAN						JUMLAH KERUSAKAN	PENANGANAN				
		DUSUN/DESA	KECAMATAN		RUMAH	FASOS	FASUM	TEMPAT USAHA	HUTAN	LAHAN		ASSEMEN T	DROPING BBR	REHAB/REKON	BELUM TERTANGANI	
1	2	8	10	102	11	12	13	14	15	16	17	25	26	27	28	29
219	01 Oktober 2022	Dusun Tegalan Rt 01 Rw 05 DAN Rt 02 Rw 05 Desa Tanjungsari Kec. Tlogomulyo - 7.332040 S, 110.159012 E	Tlogomulyo	Angin			V				1	v				
220	01 Oktober 2022	Dusun Tegalan Rt 01 Rw 05 DAN Rt 02 Rw 05 Desa Tanjungsari Kec. Tlogomulyo - 7.332040 S, 110.159012 E	Tlogomulyo	Angin	V						2	v				
221	01 Oktober 2022	Dusun Tegalan Rt 01 Rw 05 DAN Rt 02 Rw 05 Desa Tanjungsari Kec. Tlogomulyo - 7.332040 S, 110.159012 E	Tlogomulyo	Angin	V						8	v	v			
222	01 Oktober 2022	Rt 06 Rw 03 Dsn. Gondang Ds. Campurjo Kec. Tretep	Tretep	Banjir	V						1	v	v			
223	02 Oktober 2022	Rt 10 Rw 04 Dsn. dukuh Ds. Ngropoh Kec Kranggan -7.34319, 110.23991	Kranggan	Angin	V						1	v	v			
224	01 & 03 Oktober 2022	Getasan Ngropoh Kranggan		Kekerangan		V							V			

NO	TANGGAL KEJADIAN	TEMPAT KEJADIAN		JENIS BENCANA	JENIS KERUSAKAN						JUMLAH KERUSAKAN	PENANGANAN				
		DUSUN/DESA	KECAMATAN		RUMAH	FASOS	FASUM	TEMPAT USAHA	HUTAN	LAHAN		ASSEMEN T	DROPING LIGISTIK	DROPING BBR	REHAB/REKON	BELUM TERTAN GANI
1	2	8	10	102	11	12	13	14	15	16	17	25	26	27	28	29
225	04 Oktober 2022	Rt 01 RW 01 Dsn Bakal Ds Campurejo Kec tretep	Tretep	Longsor	V						1	v	v			
226	05 Oktober 2022	Dusun Jlegong 04/02 Desa Jlegong Kec.Bejen	Bejen	Longsor			V				1	v	v			
227	08 Oktober 2022	Dusun kwarakan Rt 09/03 Desa kwarakan kec. Kaloran	Kaloran	Longsor	V						1	v	v			
228	08 Oktober 2022	Dusun Ringin putih Rt 04/06 Desa soborejo kec. Pringsurat	Pringsurat	Longsor	V						1	v	v			
229	08 Oktober 2022	Jl. Penghubung Desa karangseng - Desa Sucen Kecamatan Gemawang	Gemawang	Longsor			V				1	v	v			
230	09 Oktober 2022	Dusun gondang Rt 01/04 Desa Candirotto kec. Candirotto 7,182094 S / 110,063677 E	Candirotto	Angin	V						1	v	v			
231	10 Oktober 2022	Dusun Penangkan Rt 01 RW. 05 Desa Gemawang Kecamatan Gemawang	Gemawang	Longsor			V				1	v	v			
232	3, 6, 10, 13 Oktober 2022	Ponpes Nurul Qur'an Losari Tlogomulyo		Kekerangan		V							V			
233	13 Oktober 2022	Dusun Rowo Rt 11/03 Desa Margolelo	Kandanga	Longsor		V					1	v	v			

NO	TANGGAL KEJADIAN	TEMPAT KEJADIAN		JENIS BENCANA	JENIS KERUSAKAN						JUMLAH KERUSAKAN	PENANGANAN				
		DUSUN/DESA	KECAMATAN		RUMAH	FASOS	FASUM	TEMPAT USAHA	HUTAN	LAHAN		ASSEMEN T	DROPIN G LIGISTIK	DROPING BBR	REHAB/R ENKON	BELUM TERTAN GANI
1	2	8	10	102	11	12	13	14	15	16	17	25	26	27	28	29
234	3, 6, 10, 13, 17 Oktober 2022	Dampit Losari Tlogomulyo		Kekerangan		V							V			
235	21 Oktober 2022	MI AL IRSYAD dsn Tiyono Ds. Kaloran Kec. Kaloran	Kaloran	Longsor		V					1	v	v			
236	21 Oktober 2022	Dsn Dawunan Rt 01 Rw 07 Ds Nglorog Kec Pringsurat	Pringsurat	Longsor	V						1	v	v			
237	21 Oktober 2022	Rt 03 Rw 07 Dsn Dawunan Ds Nglorog Kec Pringsurat	Pringsurat	Longsor	V						1	v	v			
238	21 Oktober 2022	Rt 01 Rw 07 Dawunan Ds Nglorog Kec Pringsurat	Pringsurat	Longsor	V						1	v				
239	21 Oktober 2022	Rt 02 Rw 02 Kel. Walitelon selatan	Temanggung	Longsor	V						1	v	v			
240	21 Oktober 2022	Dusun mandang Rt 05/03 Sucen kec. Gemawang	Gemawang	Longsor	V						2	v	v			
241	21 Oktober 2022	Dusun sekidang Rt 08/02 Tempelsari kec. Tretep 7,1876995 S / 109,001977 E	Tretep	Longsor	V						2	v	v			
242	21 Oktober 2022	Desa Campurejo kec. TretepSDN 1 Campurejo 7,1976395 S / 109,990831 E	Tretep	Longsor		V					1	v	v			



NO	TANGGAL KEJADIAN	TEMPAT KEJADIAN		JENIS BENCANA	JENIS KERUSAKAN						JUMLAH KERUSAKAN	PENANGANAN				
		DUSUN/DESA	KECAMATAN		RUMAH	FASOS	FASUM	TEMPAT USAHA	HUTAN	LAHAN		ASSEMEN T	DROPING BBR	REHAB/REKON	BELUM TERTANGANI	
1	2	8	10	102	11	12	13	14	15	16	17	25	26	27	28	29
243	21 Oktober 2022	Dsn Sarangan campurejo jln sarangan-pringlegi	Tretep	Longsor			V				1	v				
244	22 Oktober 2022	Dusun Prupuk lor Desa Purborejo Kecamatan Bansari	Bansari	Longsor			V				1	v	v			
245	22 Oktober 2022	Dsn.balong ds.bansari rt19 rw 4 kec.bulu	Bulu	Angin	V						1	v	v			
246	22 Oktober 2022	Dusun Reban Rt 01/01 malangsari kec. Bulu 7,318058 S/110,124308	Bulu	Angin	V						1	v	v			
247	22 Oktober 2022	Dusun kemriyan Rt 04/05 Tempuran kec. Kaloran 7,230983 S/110,236886 E	Kaloran	Longsor	V						1	v	v			
248	26 Oktober 2022	Dusun lawangan desa lempuyang rt 1 rw 6 kec.candiroto	Candiroto	Longsor	V						1	v	v			
249	02 November 2022	Dusun Dringo Rt 05/07 Tlogopucang kec. Kandangan 7,226087 S/110,242329 E	Kandangan	Longsor	V						1	v	v			
250	03 November 2022	Dusun wonorejo Rt 04/05 Kebonsari kec. Wonoboyo	Wonoboyo	Longsor			V				1	v	v			
251	05 November 2022	Dusun grogol desa kutoanyar kec.kedu	Kedu	Angin			V				1	v				

NO	TANGGAL KEJADIAN	TEMPAT KEJADIAN		JENIS BENCANA	JENIS KERUSAKAN						JUMLAH KERUSAKAN	PENANGANAN				
		DUSUN/DESA	KECAMATAN		RUMAH	FASOS	FASUM	TEMPAT USAHA	HUTAN	LAHAN		ASSESMEN T	DROPING LIGISTIK	DROPING BBR	REHAB/REKON	BELUM TERTANGANI
1	2	8	10	102	11	12	13	14	15	16	17	25	26	27	28	29
252	05 November 2022	Dusun grogol desa kutoanyar kec.kedu	Kedu	Angin	V						4	v	v			
253	05 November 2022	Dusun grogol desa kutoanyar kec.kedu	Kedu	Angin		V					1	v				
254	05 November 2022	Dusun condong Rt 04/03 Desa mojotengah kec. Kedu 7,274154 S/110,133874	Kedu	Angin	V						7	v	v			
255	05 November 2022	Dusun condong Rt 04/03 Desa mojotengah kec. Kedu 7,274154 S/110,133874	Kedu	Angin	V						2	v	v			
256	05 November 2022	Dusun condong Rt 04/03 Desa mojotengah kec. Kedu 7,274154 S/110,133874	Kedu	Angin		V					1	v				
257	05 November 2022	Dusun karanganyar Rt 01/05 Desa mojotengah kec. Kedu 7,274154 S/110,133874 E	Kedu	Angin	V						1					
258	07 November 2022	Dusun manguntosari RT/RW 06/01 Ds kalimanggis Kec Kaloran 7,25460 S/110,26589 E	Kaloran	Longsor	V						1	v	v			

NO	TANGGAL KEJADIAN	TEMPAT KEJADIAN		JENIS BENCANA	JENIS KERUSAKAN						JUMLAH KERUSAKAN	PENANGANAN				
		DUSUN/DESA	KECAMATAN		RUMAH	FASOS	FASUM	TEMPAT USAHA	HUTAN	LAHAN		ASSEMEN T	DROPIN G LIGISTIK	DROPING BBR	REHAB/REKON	BELUM TERTANGANI
1	2	8	10	102	11	12	13	14	15	16	17	25	26	27	28	29
259	07 November 2022	Dusun kemriyan Ds.Tempuran Kec.Kaloran	Kaloran	Longsor			V				1	v	v			
260	07 November 2022	Dusun Mloko RT/RW 05/03 Ds.Tempuran Kec Kaloran	Kaloran	Longsor	V						4	v	v			
261	07 November 2022	dusun tiyono desa kaloran 01/12	Kaloran	Angin	V						1	v	v			
262	07 November 2022	desa ngemplak kecamatan kandangan	Kaloran	Longsor	V						1	v	v			
263	07 November 2022	desa tlogopucang rt 03 rw 04 kandangan	Kaloran	Longsor			V				1	v				
264	09 November 2022	Rt 04 Rw 06 Dsn. Ngadisari Ds. Tempuran Kec. Kaloran	Kaloran	Longsor	V							v	v			
265	09 November 2022	Jembatan JUT ( Jalan Usaha Tani ) Ds Geblog Kec Kaloran	Kaloran	Banjir			V				1	v				
266	09 November 2022	SD N Kandangan Kec. Kandangan	Kandangan	Banjir		V						v				
267	10 November 2022	Gang 2 Rt 05 Rw 02 Desa Kedu Kecamatan Kedu	Kedu	Longsor	V						1	v	v			
268	12 November 2022	Desa Prangkoan Kec.Bejen jalan akses antar kecamatan bejen-tretep	Bejen	Longsor			V				1	v	v			

NO	TANGGAL KEJADIAN	TEMPAT KEJADIAN		JENIS BENCANA	JENIS KERUSAKAN						JUMLAH KERUSAKAN	PENANGANAN				
		DUSUN/DESA	KECAMATAN		RUMAH	FASOS	FASUM	TEMPAT USAHA	HUTAN	LAHAN		ASSEMBENT	DROPIG LIGISTIK	DROPIG BBR	REHAB/REKON	BELUM TERTANGANI
1	2	8	10	102	11	12	13	14	15	16	17	25	26	27	28	29
269	12 November 2022	Desa Prangkoan Kec.Bejen jalan masuk akses wisata kembang arum	Bejen	Longsor			V				1	v	v			
270	12 November 2022	Desa Prangkoan Kec.Bejen longsor mengenai mushola rt 6 rw 2	Bejen	Longsor		V					1	v	v			
271	12 November 2022	Desa Prangkoan Kec.Bejen rt8 rw2	Bejen	Longsor	V						2	v	v			
272	12 November 2022	Dusun Winong RT.04 RW.5 Desa/Kec Candiroti Kab. Temanggung -7.17162, 110.066	Candiroti	Longsor			V				1	v	v			
273	12 November 2022	Akses jln semen tinggi -717998,110 03981	Wonoboyo	Longsor			V				1	v	v			
274	15 November 2022	Kebondalem 1 RT/RW 05/01 Ds.Kebondalem Kec Bejen -7.1446, 110.08792	Bejen	Longsor	V						1	v	v			
275	17 November 2022	Rt. 03 Rw. 01 Desa Kledung Kecamatan Kledung	Kledung	Angin	V						2	v	v			
276	20 November 2022	Dusun Simbang Tengah Rt05 Rw02 Desa Rejosari Kec. Wonoboyo	Wonoboyo	Angin	V						1	v	v			

N O	TANGGAL KEJADIAN	TEMPAT KEJADIAN		JENIS BENCANA	JENIS KERUSAKAN						JUMLAH KERUSAKAN	PENANGANAN				
		DUSUN/DESA	KECAMATAN		RUMAH	FASOS	FASUM	TEMPAT USAHA	HUTAN	LAHAN		ASSEMEN T	DROPIN G LIGISTIK	DROPING BBR	REH AB/R ENKON	BELUM TERTAN GANI
1	2	8	10	102	11	12	13	14	15	16	17	25	26	27	28	29
277	23 November 2022	Rt 01 Rw 03 Dsn. Bendan Ds. Kebonsari Kec. Wonoboyo	Wonoboyo	Longsor	V						1	v	v			
278	24 November 2022	Dsn Senet RT/RW 02/01 Ds.Purwosari Kec.Wonoboyo	Wonoboyo	Angin	V						1	v	v			
279	25 November 2022	embatan penghubung antara Tepusen - Rowoseneng Rt 01 Rw 03 Dsn. Ngemplak Ds. Ngemplak Kec. Kandangan	Kandangan	Longsor			V				1	v				
280	25 November 2022	Dusun gentan desa Gentan kec.kranggan SD N 2 Gentan,kranggan 7,310010 S/110,235288	Kranggan	Longsor		V					1	v	v			
281	26 November 2022	Dusun Keji 02/03 Desa Gentan Kecamatan Kranggan	Kranggan	Angin	V						1	v	v			
282	26 November 2022	Dusun ngendon 01/05 Desa botoputih Kecamatan Tembarak	Tembarak	Angin	V						1	v	v			
283	27 November 2022	Dusun digelan 2 Rt 01/06 desa Soropadan kec.pringsurat 7,370536 S/110,272039	Pringsurat	Longsor	V						1	v	v			

NO	TANGGAL KEJADIAN	TEMPAT KEJADIAN		JENIS BENCANA	JENIS KERUSAKAN						JUMLAH KERUSAKAN	PENANGANAN				
		DUSUN/DESA	KECAMATAN		RUMAH	FASOS	FASUM	TEMPAT USAHA	HUTAN	LAHAN		ASSEMEN T	DROPING BBR	REHAB/REKON	BELUM TERTAN GANI	
1	2	8	10	102	11	12	13	14	15	16	17	25	26	27	28	29
284	28 November 2022	Jln.Ngadirejo - Bansari. Ds.Candisari Kec.Bansari	Bansari	Longsor			V				1	v				
285	29 November 2022	Dusun bantengan desa kebonsari kec.wonoboyo	Wonoboyo	Longsor			V				1	v	v			
286	30 November 2022	Lahan pertanian Setampok Dusun Kleseman Desa Wonoboyo Kecamatan Wonoboyo	Wonoboyo	Longsor			V				1	v	v			
287	30 November 2022	Dusun Kleseman 04/02 Desa Wonoboyo Kecamatan Wonoboyo	Wonoboyo	Longsor	V						1	v	v			
288	30 November 2022	Jl. Raya Wonoboyo - Tretep Dusun Tegalsari Desa Pesantren Kec. Wonoboyo	Wonoboyo	Longsor			V				5	v	v			
289	30 November 2022	Dusun Sekidang 07/02 Desa Tempelsari Tretep	Tretep	Longsor			V				1	v	v			
290	30 November 2022	Dusun Tlogo 04/02 Desa Tlogo Kec Tretep	Tretep	Longsor	V						1	v	v			
291	30 November 2022	Dusun Gemawang 01/02 Desa Bendungan Kec Tretep	Tretep	Longsor			V				1	v	v			
292	30 November 2022	Dusun Winong 02/05 Desa Candiroto Kec. Candiroto	Candiroto	Longsor	V						1	v	v			

NO	TANGGAL KEJADIAN	TEMPAT KEJADIAN		JENIS BENCANA	JENIS KERUSAKAN						JUMLAH KERUSAKAN	PENANGANAN				
		DUSUN/DESA	KECAMATAN		RUMAH	FASOS	FASUM	TEMPAT USAHA	HUTAN	LAHAN		ASSEMEN T	DROPING BBR	REHAB/REKON	BELUM TERTAN GANI	
1	2	8	10	102	11	12	13	14	15	16	17	25	26	27	28	29
293	30 November 2022	Dsn. Trocoh ds. Lempuyang rt 2 rw 4	Candiroto	Longsor	V						1	v	v			
294	30 November 2022	Dsn.tembelang ds. Jlegong rt 5 rw 5 kec. Bejen	Bejen	Longsor	V						1	v	v			
295	30 November 2022	Dsn. Gandikan ds. Bojong rt 7 rw 2 kec. Tretep	Tretep	Longsor			V				1	v				
296	30 November 2022	Dsn. Pesantren, rt 01 dan rt 06 rw 0. Ds Pesantren kec. Wonoboyo	Wonoboyo	Longsor	V						1	v	v			
297	13, 18, 31 Oktober 2022	SDN 2 Jetis Selopampang		Kekerangan		V							V			
298	01 Desember 2022	Dsn. Kebonagung, Ds. Kebonagung, rt 03 rw 01 kec. Selopampang	Selopampang	Longsor								v	v			
299	06 Desember 2022	Dusun Tembalang Desa Jlegong Kec Bejen	Bejen	Longsor							1	v	v			
300	12 Desember 2022	Dusun Krajan Rt 06 Rw 07 Desa Pendowo Kec Kranggan	Kandangan	Longsor							1	v	v			
301	19 Desember 2022	Dsn Buntu RT/RW 002/001 Ds.Tempelsari Kec Tretep	Tretep	Longsor							1	v	v			

NO	TANGGAL KEJADIAN	TEMPAT KEJADIAN		JENIS BENCANA	JENIS KERUSAKAN						JUMLAH KERUSAKAN	PENANGANAN				
		DUSUN/DESA	KECAMATAN		RUMAH	FASOS	FASUM	TEMPAT USAHA	HUTAN	LAHAN		ASSESMEN T	DROPIG LIGISTIK	DROPIG BBR	REHAB/REKON	BELUM TERTANGANI
1	2	8	10	102	11	12	13	14	15	16	17	25	26	27	28	29
302	20 Desember 2022	Dusun salaman rt 08/02 Campursari kec.parakan 7,278748 S / 110,120344 E	Parakan	Angin							1	v	v			
303	21 Desember 2022	RT/RW 05/02 Dusun Tretep Desa Tretep Kecamatan Tretep	Tretep	Longsor							1	v	v			
304	25 Desember 2022	Dsn.jlamprang ds. Mojosari rt 1 rw 3 kec. Bansari -	Bansari	Angin							1	v	v			
305	26 Desember 2022	Dusun jamusan rt 03/05 Tegalrejo kec.Ngadirejo 7,248106 S / 110,022075 E	Ngadirejo	Angin							1	v	v			
306	28 Desember 2022	RT/RW 04/02 Dusun Jetis Desa Jetis Kecamatan Selopampang	Selopampang	Angin							1	v	v			
TOTAL					173	51	61	4	0	18	486	281	235	30	0	0

Sumber: BPBD Kabupaten Temanggung Tahun 2022



#### 4. Persentase Tertanganinya Korban Bencana Pada Masa Tanggap Darurat Bencana (Indikator Program)

Serangkaian kegiatan yang dilakukan dengan segera pada saat kejadian bencana untuk menangani dampak buruk yang ditimbulkan, yang meliputi kegiatan penyelamatan dan evakuasi korban, harta benda, pemenuhan kebutuhan dasar, perlindungan, pengurusan pengungsi, penyelamatan, serta pemulihan sarana dan pra sarana. **Rumus perhitungan dari Persentase Tertanganinya Korban Bencana Pada Masa Tanggap Darurat Bencana** adalah jumlah korban yang tertangani dibagi jumlah total korban pada masa tanggap darurat bencana dikali 100%. Adapun Persentase Tertanganinya Korban Bencana Pada Masa Tanggap Darurat Bencana adalah sebagaimana terdapat pada Tabel 4.1.

Tabel 2.13  
Persentase Tertanganinya Korban Bencana  
Pada Masa Tanggap Darurat Bencana Kabupaten Temanggung,  
Tahun 2017 –2022 Triwulan IV

No	Kriteria	Tahun					
		2017	2018	2019	2020	2021	2022
1	jumlah korban yang tertangani	272	222	214	287	753	968
2	jumlah total korban pada masa tanggap darurat bencana	272	222	214	287	753	968
3	Persentase Tertanganinya Korban Bencana Pada Masa Tanggap Darurat Bencana	100	100	100	100	100	100

Sumber: BPBD Kabupaten Temanggung Tahun 2022

Menurut tabel diatas, Persentase Tertanganinya Korban Bencana Pada Masa Tanggap Darurat Bencana di Kabupaten Temanggung dari tahun 2017 s/d 2022 100%. Ini dikarenakan karena Badan Penanggulangan Bencana Daerah Kabupaten Temanggung memiliki kemampuan TRC (Tim Reaksi Cepat) yang sangat memadai, baik dari segi kemampuan anggota TRC dan peralatan pendukung. Adapun data korban bencana serta data korban tertangani pada masa tanggap darurat s/d Triwulan IV Th. 2022 sebagaimana terdapat pada Tabel 4.2

Tabel 2.14  
Data Korban Bencana Tertangani Pada Masa Tanggap Darurat  
s/d Triwulan IV Tahun 2022

NO	TANGGAL KEJADIAN	TEMPAT KEJADIAN		JENIS BENCANA	STATUS KORBAN JIWA			JENIS KORBAN			NAMA KEPALA KELUARGA KORBAN(PEMILIK RUMAH)/KORBAN	JUMLAH KK	JUMLAH JIWA
		DUSUN/DESA	KECAMATAN		LUKALUKA	MENINGGAL	MENGUNGS	PEREMPUAN	LAKI-LAKI	KEL.RENTAN (ANAK-ANAK/DIFABEL/LANSIA/HAMIL)			
1	2	8	10	102	18	19	20	21	22	23	232	24	242
1	04 Januari 2022	Dsn ngimbrang RT 03/04 Desa Ngimbrang	Bulu	Banjir							DAM		
2	07 Januari 2022	Dusun Gemawang Rt 11 Rw 04 Desa Bendungan	Tretep	Angin							1.Wasidi	1	4
3	10 Januari 2022	dsn gedawung desa karangwuni 1	Pringsurat	Longsor							jalan		
4	10 Januari 2022	Dsn Glandangan desa karangwuni	Pringsurat	Longsor							jalan		
5	10 Januari 2022	Dsn. Kemloko ds. Tempuran rt 1 rw 3 . - 7,23492 110,2272	Kaloran	Longsor							1.taslikah 2.sapuan 3.musilin 4.asmaun	4	12
6	10 Januari 2022	Dsn gedawung 2 Rt 02/08 karangwuni	Pringsurat	Longsor							1.harun	1	2
7	10 Januari 2022	dsn Gedawung 2, Rt 04/08 karangwuni	Pringsurat	Longsor							1.sugiono	1	3
8	10 Januari 2022	dsn Gedawung 2, Rt 04/08 karangwuni	Pringsurat	Longsor							1.sastro	1	4
9	10 Januari 2022	Dusun Pingit ndeso Desa Pingit	Pringsurat	Angin							muntofiah	1	1
10	11 Januari 2022	Dusun Porot Desa Getas Rt 04 Rw 07 (- 7.26803,110.28638)	Kaloran	Longsor							1.warinah	1	4

NO	TANGGAL KEJADIAN	TEMPAT KEJADIAN		JENIS BENCANA	STATUS KORBAN JIWA			JENIS KORBAN			NAMA KEPALA KELUARGA KORBAN(PEMILIK RUMAH)/KORBAN	JUMLAH KK	JUMLAH JIWA
		DUSUN/DESA	KECAMATAN		LUKA-LUKA	MENINGGAL	MENGUNGS	PEREMPUAN	LAKI-LAKI	KEL.RENTAN (ANAK-ANAK/DIFABEL/LANSIA/HAMIL)			
1	2	8	10	102	18	19	20	21	22	23	232	24	242
11	11 Januari 2022	Dsn. Batusari RT 07/03 Tleter	Kaloran	Longsor			4				1.juweni 2.Rubadiyah 3.purwoto	4	10
12	11 Januari 2022	Dusun Banyurip Desa Getas Rt 02 Rw 05 (-7.26116,110.27815)	Kaloran	Longsor							1.ramidi	1	5
13	11 Januari 2022	Dusun Banyurip Desa Getas Rt 02 Rw 05 (-7.26117,110.27818)	Kaloran	Longsor							jalan		
14	11 Januari 2022	Dusun Banyurip Desa Getas Rt 03 Rw 05 (-7.26396,110.27866)	Kaloran	Longsor							1.Supriyanto	2	5
15	11 Januari 2022	Dusun Bendosari 03/07 Desa Bandunggede	Kedu	Longsor							1.Suwandi 2.Nurohman	3	11
16	11 Januari 2022	Dusun Bendosari 03/07 Desa Bandunggede	Kedu	Longsor							1.Talud		
17	11 Januari 2022	Dusun Dukuh Desa Padureso	Jumo	Longsor							1.Sugeng 2.Lasyadi 3.Poniyem	3	11
18	11 Januari 2022	Dsn Porot Desa Getas 03/07 (-7.26776,110.28387)	Kaloran	Longsor							1.bejo	1	5
19	11 Januari 2022	Dusun Porot Desa Getas 04/07 (-7.26931,110.28582)	Kaloran	Longsor							jalan		

NO	TANGGAL KEJADIAN	TEMPAT KEJADIAN		JENIS BENCANA	STATUS KORBAN JIWA			JENIS KORBAN			NAMA KEPALA KELUARGA KORBAN(PEMILIK RUMAH)/KORBAN	JUMLAH KK	JUMLAH JIWA
		DUSUN/DESA	KECAMATAN		LUKA-LUKA	MENINGGAL	MENGUNGS	PEREMPUAN	LAKI-LAKI	KEL.RENTAN (ANAK-ANAK/DIFABEL/LANSIA/HAMIL)			
1	2	8	10	102	18	19	20	21	22	23	232	24	242
20	11 Januari 2022	Dusun Porot Desa Getas 05/07 (-7.26742,110.28589)	Kaloran	Longsor							1.Surasi	1	5
21	11 Januari 2022	Dusun Kalisat Rt 3 Rw 09 Desa Kalimanggis, Kec. Kaloran -7,253370 , 110,278339	Kaloran	Longsor							masjid		
22	12 Januari 2022	Dsn Rowoseneng, Desa Ngemplak, Kec. Kandangan -7.220230 . 110,208512	Kandangan	Longsor							lahan kopi		
23	13 Januari 2022	Lingkungan paingan Rt 03/04 kelurahan purworejo	Temanggung	Angin							1.Darwati	1	1
24	13 Januari 2022	Dusun keblukan RT 01/01 Desa keblukan	Kaloran	Angin							MTs		
25	17 Januari 2022	Ling maliyan RT 07/01 sidorejo	Temanggung	Angin							1.Dwi		
26	17 Januari 2022	1.Jalan hayam wuruk No.40 ,Kelurahan Sidorejo	Temanggung	Angin							rumah makan		
27	17 Januari 2022	2.Jalan S.Kadar Maron, Kelurahan Sidorejo	Temanggung	Angin							pedagang kaki lima		
28	17 Januari 2022	3.Jalan lingkar utara Maron, Kelurahan Sidorejo	Temanggung	Angin									

NO	TANGGAL KEJADIAN	TEMPAT KEJADIAN		JENIS BENCANA	STATUS KORBAN JIWA			JENIS KORBAN			NAMA KEPALA KELUARGA KORBAN(PEMILIK RUMAH)/KORBAN	JUMLAH KK	JUMLAH JIWA
		DUSUN/DESA	KECAMATAN		LUKALUKA	MENINGGAL	MENGUNGS	PEREMPUAN	LAKI-LAKI	KEL.RENTAN (ANAK-ANAK/DIFABEL/LANSIA/HAMIL)			
1	2	8	10	102	18	19	20	21	22	23	232	24	242
29	17 Januari 2022	4.Kayogan Rt 04/Rw 04 dan Rt 01/rw 04	Temanggung	Angin							1.Sukardi 2.Ladiyo	2	8
30	17 Januari 2022	5.Nglangon Kelurahan Walitelon Utara	Temanggung	Angin								1	1
31	17 Januari 2022	6. Lingkungan bakungan RT 06 RW 05 Kelurahan Tlogorejo	Temanggung	Angin							1.bejono	1	2
32	17 Januari 2022	7.Walitelon Utara RT 01/ RW 04	Temanggung	Angin							1.Jumanto	1	1
33	17 Januari 2022	8.Walitelon Utara RT 01 RW 5	Temanggung	Angin							1.Najib 2.ramli	2	4
34	17 Januari 2022	9.Lingkungan Diwongso RT 01 RW 05 Walitelon Utara	Temanggung	Angin							1.Sugeng	1	1
35	17 Januari 2022	10.Walitelon Utara RT 02 RW 05	Temanggung	Angin							1,Johan 2.Ristiyo 3.Jumi	3	5
36	17 Januari 2022	Dusun Ngumpul 02/05 Desa Kedungumpu	Kandang an	Angin							1.Muhzaenur	1	7
37	17 Januari 2022	Dusun Ngumpul 02/05 Desa Kedungumpu	Kandang an	Angin							pedagang kaki lima		
38	17 Januari 2022	Dsn pringsewu Rt 01/02 giripurno	Ngadirejo	Longsor							dawetun	1	4
39	17 Januari 2022	Dsn katekan rt 03/03 katekan kec. Ngadirejo	Ngadirejo	Longsor							talud		

NO	TANGGAL KEJADIAN	TEMPAT KEJADIAN		JENIS BENCANA	STATUS KORBAN JIWA			JENIS KORBAN			NAMA KEPALA KELUARGA KORBAN (PEMILIK RUMAH)/KORBAN	JUMLAH KK	JUMLAH JIWA
		DUSUN/DESA	KECAMATAN		LUKA-LUKA	MENINGGAL	MENGUNGS	PEREMPUAN	LAKI-LAKI	KEL.RENTAN (ANAK-ANAK/DIFABEL/LANSIA/HAMIL)			
1	2	8	10	102	18	19	20	21	22	23	232	24	242
40	18 Januari 2022	Dsn gejukan RT 01/01 wates	Wonoboyo	Longsor							1.Slamet	2	5
41	21 Januari 2022	Dsn Pucung RT 02 RW 06 Desa Karangwuni	Pringsurat	Longsor							1.Sudadi	2	3
42	21 Januari 2022	Dsn Pucung RT 02 RW 06 Desa Karangwuni	Pringsurat	Longsor							pos kampling		
43	21 Januari 2022	Rt/Rw 03/06 Dudun Gilingan Desa Pingit	Pringsurat	Longsor							lahan perkebunan		
44	27 Januari 2022	jalan desa bagusan rt 04 rw 01, kec. Parakan dengan desa tegalsari	Kedu	Longsor							jalan		
45	28 Januari 2022	Jalan Tentara Genie Pelajar Cekelan Madureso Temanggung	Temanggung	Angin							tempat usaha		
46	06 Februari 2022	Dsn gilingan RT 03/06 pingit kec. Pringsurat (komplek pondok pesantren darul aman)	Pringsurat	Longsor							Ponpes		
47	07 Februari 2022	Dusun Roworejosari Rt 03 Rw 08 Desa Tlogopucang	Kandang an	Longsor							1.Nasiah	1	1
48	07 Februari 2022	Dusun Kabunan Rt 01 Rw 01 Desa Bandung	Kedu	Angin							1.sabar	2	5

NO	TANGGAL KEJADIAN	TEMPAT KEJADIAN		JENIS BENCANA	STATUS KORBAN JIWA			JENIS KORBAN			NAMA KEPALA KELUARGA KORBAN(PEMILIK RUMAH)/KORBAN	JUMLAH KK	JUMLAH JIWA
		DUSUN/DESA	KECAMATAN		LUKA-LUKA	MENINGGAL	MENGUNGS	PEREMPUAN	LAKI-LAKI	KEL.RENTAN (ANAK-ANAK/DIFABEL/LANSIA/HAMIL)			
1	2	8	10	102	18	19	20	21	22	23	232	24	242
		gede (-7.24722 110.11072)											
49	08 Februari 2022	Dusun Ringinsari Rt 04 Rw 05 Desa Kebonsari	Wonoboyo	Angin			5				1.Suyatno	1	5
50	10 Februari 2022	Dusun Rejosari 01/01 Desa Rowo	Kandang an	Longsor							Ponpes Romakante		
51	13 Februari 2022	Dusun Tegalrejo 03/02 Desa Dangkel	Parakan	Longsor							Slamet Kuswanto	1	5
52	13 Februari 2022	Dusun Tegalrejo 03/02 Desa Dangkel	Parakan	Longsor	1						Ninik		
53	13 Februari 2022	Dusun Sikepan Ds. Purwodadi	Tembarak	Longsor							jembatan		
54	14 Februari 2022	Desa klepu kecamatan pringsurat -7.31748 , 110.30594	Pringsurat	Longsor							LAHAN PERTANIAN		
55	14 Februari 2022	Desa klepu kecamatan pringsurat -7.31748 , 110.30594	Pringsurat	Longsor							JALAN		
56	14 Februari 2022	Desa klepu kecamatan pringsurat	Pringsurat	Longsor							TEBING		
57	17 Februari 2022	Lingkungan Kasanan rt 04 rw 04 Kelurahan Kranggan	Kranggan	Longsor							JALAN		
58	18 Februari 2022	Dusun Krajan rt 07 rw 02 Desa	Tretep	Longsor							Zamuji	1	6

NO	TANGGAL KEJADIAN	TEMPAT KEJADIAN		JENIS BENCANA	STATUS KORBAN JIWA			JENIS KORBAN			NAMA KEPALA KELUARGA KORBAN(PEMILIK RUMAH)/KORBAN	JUMLAH KK	JUMLAH JIWA
		DUSUN/DESA	KECAMATAN		LUKA-LUKA	MENINGGAL	MENGUNGS	PEREMPUAN	LAKI-LAKI	KEL.RENTAN (ANAK-ANAK/DIFABEL/LANSIA/HAMIL)			
1	2	8	10	102	18	19	20	21	22	23	232	24	242
		Campurejo -7,1966 S 109,9993 E											
59	18 Februari 2022	Dsn. Krajan Ds Wonokerso Rt 03 Rw 02 Kec. Pringsurat - 7.28843, 110.30927	Pringsurat	Longsor			2				Ngadiman	1	2
60	19 Februari 2022	Dusun Glapansari 04/02 Desa Glapansari Kec. Parakan (7,3100 S 110,0767 E)	Parakan	Longsor							JALAN		
61	19 Februari 2022	Dusun Grubug 01/04 Desa Wonotirto Kec. Bulu (7,3275 S 110,0943 E)	Bulu	Longsor							JALAN		
62	21 Februari 2022	Dusun Gunungwuluh 01/06 Desa Canggal Kec. Candiroto (7,242145 S 110,0181345 E)	Candiroto	Longsor							JALAN		
63	09 Maret 2022	Pondok pesantren Darul Himah Dusun Giligan Ds. Pingit Kec. Pringsurat - 7.32446 110.32483	Pringsurat	Longsor							PONPES		
64	09 Maret 2022	Dusun balong 02/04 Desa campurejo (7,2011 S 109,9857	Tretep	Banjir							samsuri	1	4



NO	TANGGAL KEJADIAN	TEMPAT KEJADIAN		JENIS BENCANA	STATUS KORBAN JIWA			JENIS KORBAN			NAMA KEPALA KELUARGA KORBAN(PEMILIK RUMAH)/KORBAN	JUMLAH KK	JUMLAH JIWA
		DUSUN/DESA	KECAMATAN		LUKA-LUKA	MENINGGAL	MENGUNGS	PEREMPUAN	LAKI-LAKI	KEL.RENTAN (ANAK-ANAK/DIFABEL/LANSIA/HAMIL)			
1	2	8	10	102	18	19	20	21	22	23	232	24	242
65	09 Maret 2022	Dsn Demangan Rt.01 Rw.07 Ds. Pingit Kec. Pringsurat	Pringsurat	Longsor							JALAN		
66	10 Maret 2022	Dusun Baturisari Rt 02 Rw 07 Desa Tleter 7,287677S . 110,291885E	Kaloran	Longsor							Kasimno	2	5
67	10 Maret 2022	Dusun porot Rt 03 Rw 07 Ds Getas	Kaloran	Longsor							1.Sujito 2.Slamet		
68	10 Maret 2022	Dusun Porot Rt 03 Rw 07 Ds Getas	Kaloran	Longsor							1.Bejo 2.Samudi		
69	10 Maret 2022	Dusun Porot Rt 01 Rw 07 panjang longsor	Kaloran	Longsor							JALAN		
70	10 Maret 2022	Dusun Porot Rt 02 Rw 06 Ds Getas	Kaloran	Longsor							1.Sukarwo 2.Yakubus 3.Pasmin		
71	10 Maret 2022	Dusun Banyurip Rt 05 Rw 05 Ds Getas	Kaloran	Longsor							JALAN		
72	12 Maret 2022	Pondasi jalan Rt.01 Rw.04 dusun Padelesan -7.19'4"S - 110.4'7"E	Kledung	Longsor							JALAN		
73	12 Maret 2022	Rt.8 Rw.2, Petarangan 2 Desa Petarangan	Kledung	Longsor							Bp. Sabaryono	1	3
74	12 Maret 2022	dusun Padelesan Desa Petarangan	Kledung	Longsor							jalan		

NO	TANGGAL KEJADIAN	TEMPAT KEJADIAN		JENIS BENCANA	STATUS KORBAN JIWA			JENIS KORBAN			NAMA KEPALA KELUARGA KORBAN(PEMILIK RUMAH)/KORBAN	JUMLAH KK	JUMLAH JIWA
		DUSUN/DESA	KECAMATAN		LUKALUKA	MENINGGAL	MENGUNGS	PEREMPUAN	LAKI-LAKI	KEL.RENTAN (ANAK-ANAK/DIFABEL/LANSIA/HAMIL)			
1	2	8	10	102	18	19	20	21	22	23	232	24	242
75	17 Maret 2022	Dusun Tegalwatu Rt 02. Rw 02 Desa Tegalroso	Parakan	Longsor							Latifah	1	3
76	18 Maret 2022	Temandang Rt 06/02 Desa pendowo	Kranggan	Longsor							ardiyanto	2	5
77	19 Maret 2022	bahu jalan kabupaten yang terletak di Dusun Tembelang Desa Jlegong	Bejen	Longsor							JALAN		
78	21 Maret 2022	Dsn. Sambon Rt.03 Rw.04 Ds. Pagergunung - 7.32501.1102777	Pringsura	Longsor							1.Rukadi 2.Sutito	2	9
79	21 Maret 2022	Dusun Plekoran 01/04 Desa Kalibanger (7.2281 S, 110.1304E)	Gemawang	Longsor							Tamrin	1	2
80	23 Maret 2022	Dusun Gedangan Rt 12. Rw 02 Desa Bansari - 7.332181,110.111	Bulu	Angin							Cunduk Tiyoso	1	6
81	24 Maret 2022	Dusun Kuwon Rt 03. Rw 04 Desa pakurejo 7,311548 S 110,123929 E	Bulu	Angin							muhlasin	1	2
82	28 Maret 2022	Dusun Malatan Rt 03 Rw 10 Desa Bansari	Bansari	Angin							Turatman	2	6
83	28 Maret 2022	Dusun Tambaksari Rt 1 Rw 2 Desa Bansari	Bansari	Angin							Sugeng	1	4

NO	TANGGAL KEJADIAN	TEMPAT KEJADIAN		JENIS BENCANA	STATUS KORBAN JIWA			JENIS KORBAN			NAMA KEPALA KELUARGA KORBAN (PEMILIK RUMAH)/KORBAN	JUMLAH KK	JUMLAH JIWA
		DUSUN/DESA	KECAMATAN		LUKA-LUKA	MENINGGAL	MENGUNGS	PEREMPUAN	LAKI-LAKI	KEL.RENTAN (ANAK-ANAK/DIFABEL/LANSIA/HAMIL)			
1	2	8	10	102	18	19	20	21	22	23	232	24	242
84	28 Maret 2022	Dusun Sawit Rt 3 Rw 1 Desa Bansari	Bansari	Angin							Slamet ariyanto	1	4
85	28 Maret 2022	Dusun Kwagean Desa Mojosari	Bansari	Angin							JALAN		
86	28 Maret 2022	Dusun Macanan Desa Mojosari	Bansari	Angin							Sriyanto		
87	28 Maret 2022	Dusun Sangkon Desa Tuksari	Kledung	Angin							Parno		
88	28 Maret 2022	Dusun Sangkon Desa Tuksari	Kledung	Angin							TPU		
89	28 Maret 2022	Dusun Bugel Desa Tuksari	Kledung	Angin							JALAN		
90	28 Maret 2022	Dusun Ngadigunung Desa Tuksari	Kledung	Angin							SD		
91	28 Maret 2022	Dusun Sanggrahan Desa Kalirejo	Kledung	Angin							1.Ariyanah 2.Mahmud 3.Gilar 4.Insinom 5.Muslih 6.Teguh 7.Iwan 8.Misman 9.Sugianto	10	27
92	28 Maret 2022	Dusun Sanggrahan Desa Kalirejo	Kledung	Angin							.Masjid Umi Abdilah		
93	28 Maret 2022	Dusun Mayongan Desa Jeketro Rt/Rw 01/02,Rt/Rw 04/02,Rt/Rw 02/02,Rt/Rw 03/02 ,Rt/Rw 02/02	Kledung	Angin							1.Epeng 2.Turah 3.Turyono 4.Muhyin 5.Tuyur	6	16

NO	TANGGAL KEJADIAN	TEMPAT KEJADIAN		JENIS BENCANA	STATUS KORBAN JIWA			JENIS KORBAN			NAMA KEPALA KELUARGA KORBAN(PEMILIK RUMAH)/KORBAN	JUMLAH KK	JUMLAH JIWA
		DUSUN/DESA	KECAMATAN		LUKA-LUKA	MENINGGAL	MENGUNGS	PEREMPUAN	LAKI-LAKI	KEL.RENTAN (ANAK-ANAK/DIFABEL/LANSIA/HAMIL)			
1	2	8	10	102	18	19	20	21	22	23	232	24	242
94	28 Maret 2022	Dusun Mayongan Desa Jeketro RT 01 RW 02,RT 02 RW 02	Kledung	Angin							1.Sumarno 2.Kuwat 3.Imbuh 4.Sutrisno 5.Aryadi 6.Nuryono 7.Tumar 8.Sunardi 9.Tuwar 10.Renong 11.Darmanto		
95	28 Maret 2022	Dusun Mayongan Desa Jeketro RT 01 RW 02,RT 02 RW 02	Kledung	Angin							Balai desa		
96	28 Maret 2022	Dusun Cengan Desa Jeketro RT 01 Rw 01	Kledung	Angin							1.Sutriyah 2.Waluyo 3.Purwito 4.Supar 5.Retno 6.Ruwanto 7.Asnoto 8.Suminah 9.Slamet	9	29
97	28 Maret 2022	Dusun Cengan Desa Jeketro RT 02 Rw 01	Kledung	Angin							1.Singgih 2.Munir 3.Nurochmad 4.Heni 5.Yanto 6.Luwar 7.Setyo 8.Suwarto	8	21

NO	TANGGAL KEJADIAN	TEMPAT KEJADIAN		JENIS BENCANA	STATUS KORBAN JIWA			JENIS KORBAN			NAMA KEPALA KELUARGA KORBAN (PEMILIK RUMAH)/KORBAN	JUMLAH KK	JUMLAH JIWA
		DUSUN/DESA	KECAMATAN		LUKALUKA	MENINGGAL	MENGUNGS	PEREMPUAN	LAKI-LAKI	KEL.RENTAN (ANAK-ANAK/DIFABEL/LANSIA/HAMIL)			
1	2	8	10	102	18	19	20	21	22	23	232	24	242
98	28 Maret 2022	Dusun Cengan Desa Jeketro RT 03 Rw 01	Kledung	Angin							1.Sukarman 2.Titik 3.Saryanto 4.Subiyanto 5.Sudiyano	5	17
99	28 Maret 2022	Dusun Cengan Desa Jeketro RT 03 Rw 01	Kledung	Angin							Gedung balai Dusun		
100	28 Maret 2022	Dusun paponan Desa Paponan RT 01 Rw 03, RT 02 Rw 03	Kledung	Angin							1.Cipto 2.Amir 3.Isrohmi 4.Khoirul	4	13
101	29 Maret 2022	Jl. Gerilya ( Depan GOR Bambu Runcing	Temanggung	Angin							jaln		
102	29 Maret 2022	Jl. Tentara Genie Pelajar (Depan Klinik Brastomolo)	Temanggung	Angin							jalan		
103	29 Maret 2022	Jl. Kartini	Temanggung	Angin							jalan		
104	29 Maret 2022	Jl. Jendral Sudirman ( Depan Dinkes)	Temanggung	Angin	1						Ngadiono		
105	29 Maret 2022	Dusun Tegalrejo 02/02 Desa Dangkel	Parakan	Angin							1.Nurul 2.Mujirah	2	4
106	29 Maret 2022	Dusun Dangkel 06/01 Desa Dangkel	Parakan	Angin							1.Darmaji 2.Handito 3.Iman	3	10
107	29 Maret 2022	Dusun Karang Bendo 01/03,02/03 Desa Tegalroso	Parakan	Angin			3				1.Sariyah 2. Wahyu Pambudi	2	6
108	29 Maret 2022	Dusun Manten Rt/Rw 01/02 Desa	Tembarak	Angin							Ari Setiyad	1	3

NO	TANGGAL KEJADIAN	TEMPAT KEJADIAN		JENIS BENCANA	STATUS KORBAN JIWA			JENIS KORBAN			NAMA KEPALA KELUARGA KORBAN(PEMILIK RUMAH)/KORBAN	JUMLAH KK	JUMLAH JIWA
		DUSUN/DESA	KECAMATAN		LUKALUKA	MENINGGAL	MENGUNGS	PEREMPUAN	LAKI-LAKI	KEL.RENTAN (ANAK-ANAK/DIFABEL/LANSIA/HAMIL)			
1	2	8	10	102	18	19	20	21	22	23	232	24	242
		Greges 7,350877 S.110,177765 E											
109	30 Maret 2022	Dusun Jragan Desa Jragan 7,3432 S 110,1571E	Tembarak	Longsor							lapangan sepak bola		
110	30 Maret 2022	Dusun pulutan Desa watukumpul	Parakan	Angin							sumadi	1	5
111	30 Maret 2022	Dsn. Karangsenen ds. Traji rt 08/04 7,263026 S 110,085023 E	Parakan	Angin							juwahir	1	7
112	31 Maret 2022	Dsn. Cendono Ds. Getas 7.26726 110.27526	Kaloran	Longsor							Ngateno	1	5
113	01 April 2022	SDN Butuh / kelurahan butuh	Temanggung	Angin							SD		
114	01 April 2022	Dusun Bandongan Gang 3 Rt 003 Rw 003 Desa Danurejo - 7,281241 . 110,142356	Kedu	Longsor							talud		
115	01 April 2022	Dusun Mruwah 03/05 Desa Tleter 7,2914 S 110,2579	Kaloran	Longsor							Windoko	1	4
116	02 April 2022	Dsn gintungan rt 03/05 Desa purwosari 7,3175695 S / 110,270305 E	Kranggan	Longsor							meneng	1	3

NO	TANGGAL KEJADIAN	TEMPAT KEJADIAN		JENIS BENCANA	STATUS KORBAN JIWA			JENIS KORBAN			NAMA KEPALA KELUARGA KORBAN (PEMILIK RUMAH)/KORBAN	JUMLAH KK	JUMLAH JIWA
		DUSUN/DESA	KECAMATAN		LUKA-LUKA	MENINGGAL	MENGUNGS	PEREMPUAN	LAKI-LAKI	KEL.RENTAN (ANAK-ANAK/DIFABEL/LANSIA/HAMIL)			
1	2	8	10	102	18	19	20	21	22	23	232	24	242
117	02 April 2022	Dsn mranggen rt 01/07 Desa purwosari	Kranggan	Longsor							1.rindho	1	2
118	02 April 2022	Dsn mranggen rt 01/07 Desa purwosari	Kranggan	Longsor							tebing		
119	02 April 2022	Dsn Gedawung Ds karangwuni - 7.3412289 110.2646053	Kaloran	Longsor							1.Sastro 2.Agus 3.Waluyo 4.Suhari	4	11
120	02 April 2022	Dsn kwarakan rt 06 rw 01 ds kwarakan	Kaloran	Longsor							1.rukimin 2.muhsinin	2	6
121	02 April 2022	Dsn.Krajan RT.001 RW.002 Ds.Geblog S 7°16'50.3256" E 110°13'15.6432"	Kaloran	Longsor							Pariyono	1	4
122	03 April 2022	Dusun Getasan Rt 19 Rw 02 Desa Ngropoh -7,339845 / 110,253555	Kranggan	Longsor							tebing		
123	04 April 2022	Dusun Pucung Rt 02 Rw 06 Desa Karangwuni - 7,336452 / 110,267980	Pringsurat	Longsor							Rusni	1	3
124	05 April 2022	Ling tepung sari Rt 03/01 Walitelon selatan 7,309520 S / 110,180419 E	Temanggung	Longsor							tebing		

NO	TANGGAL KEJADIAN	TEMPAT KEJADIAN		JENIS BENCANA	STATUS KORBAN JIWA			JENIS KORBAN			NAMA KEPALA KELUARGA KORBAN(PEMILIK RUMAH)/KORBAN	JUMLAH KK	JUMLAH JIWA
		DUSUN/DESA	KECAMATAN		LUKALUKA	MENINGGAL	MENGUNGS	PEREMPUAN	LAKI-LAKI	KEL.RENTAN (ANAK-ANAK/DIFABEL/LANSIA/HAMIL)			
1	2	8	10	102	18	19	20	21	22	23	232	24	242
125	06 April 2022	Perumahan madureso asri blok B 08 kelurahan madureso 7,332902 S / 110,198581 E	Temanggung	Angin							Hari Nugroho	1	4
126	11 April 2022	Dusun kemiri ds getas rt 1 rw 2	Kaloran	Longsor							Firmansyah	1	4
127	11 April 2022	Dusun Mruwah Rt 03 Rw 05 Ds. Tleter	Kaloran	Longsor							Komidi	1	2
128	11 April 2022	Dusun Mruwah Rt 03 Rw 05 Ds. Tleter	Kaloran	Longsor							Kawudai	1	4
129	11 April 2022	Dusun Karangmalang Rt 03 Rw 04 Ds. Tleter	Kaloran	Longsor							Senderan		
130	11 April 2022	Dusun Karangmalang Rt 03 Rw 04 Ds. Tleter	Kaloran	Longsor			4				Sungkono	1	4
131	11 April 2022	Dusun kemiri ds getas rt 1 rw 2	Kaloran	Longsor							Firmansyah	1	4
132	12 April 2022	Dusun Karangmalang Rt 03 Rw 04 Ds. Tleter	Kaloran	Longsor			4				Sungkono	1	4
133	13 April 2022	Dusun Kramat Rt 01 Rw 01 Ds. Kramat	Kranggan	Longsor							gorong2		
134	17 April 2022	Dsn. Pandean Ds. Padureso 7,319521 110,141559 Rt 03, Rw 11 Dusun	Bulu	Angin							Toyimah	1	5



NO	TANGGAL KEJADIAN	TEMPAT KEJADIAN		JENIS BENCANA	STATUS KORBAN JIWA			JENIS KORBAN			NAMA KEPALA KELUARGA KORBAN(PEMILIK RUMAH)/KORBAN	JUMLAH KK	JUMLAH JIWA
		DUSUN/DESA	KECAMATAN		LUKA-LUKA	MENINGGAL	MENGUNGS	PEREMPUAN	LAKI-LAKI	KEL.RENTAN (ANAK-ANAK/DIFABEL/LANSIA/HAMIL)			
1	2	8	10	102	18	19	20	21	22	23	232	24	242
		Pandean Ds. Pandemulyo											
135	17 April 2022	Dsn. Pandean Ds. Padureso 7,319521 110,141559 Rt 03, Rw 11 Dusun Pandean Ds. Pandemulyo	Bulu	Angin							rumpun bambu		
136	17 April 2022	Dsn. Pandean Ds. Padureso 7,319521 110,141559 Rt 02, Rw 11, Dsn Pandean Ds. Padureso	Bulu	Angin							Waliyono	1	2
137	17 April 2022	Dsn. Kledung Ds. Kledung 7.339844 110.029555 Rt.07 Rw 01 Dsn. Klshedung	Kledung	Angin							1.Tukiat 2.Sukayat 3.Purwanto	3	12
138	18 April 2022	Dsn. Kledung Ds. Kledung 7.339844 110.029555 Rt 01, Rw 01 Dusun Kledung	Kledung	Angin							Bohari	1	2
139	19 April 2022	Dusun Pencar Ds. Tampuran	Kaloran	Longsor							1.Wakolin 2.Sujito 3.Rofi	4	11
140	19 April 2022	Dusun Pencar Ds. Tampuran	Kaloran	Longsor							tebing		
141	19 April 2022	Dusun Kemrian Ds. Tempuran	Kaloran	Longsor							tebing		

NO	TANGGAL KEJADIAN	TEMPAT KEJADIAN		JENIS BENCANA	STATUS KORBAN JIWA			JENIS KORBAN			NAMA KEPALA KELUARGA KORBAN(PEMILIK RUMAH)/KORBAN	JUMLAH KK	JUMLAH JIWA
		DUSUN/DESA	KECAMATAN		LUKALUKA	MENINGGAL	MENGUNGSI	PEREMPUAN	LAKI-LAKI	KEL.RENTAN (ANAK-ANAK/DIFABEL/LANSIA/HAMIL)			
1	2	8	10	102	18	19	20	21	22	23	232	24	242
142	19 April 2022	Dusun Kemrian Ds. Tempuran	Kaloran	Longsor							Sriatun	2	6
143	20 April 2022	Dusun Wonosari Rt 04/03 Desa Tlogopucang 7,220919 S 110,231322 E	Kandangan	Longsor							mariam	1	1
144	20 April 2022	Dusun nglarang 2 Rt 08 Rw 04 Ds. Mangunsari	Ngadirejo	Longsor							1.Jariadi 2.Verianto 3.rahman	3	10
145	21 April 2022	Dusun Tiyono Rt 02/11 Desa Kaloran 7,244385 S 110,249068 E	Kaloran	Longsor							JALAN		
146	21 April 2022	Dusun Kemloko Rt 01/03 Desa Tempuran 7,235227S 110,227274 E	Kaloran	Longsor							tebing		
147	01 Mei 2022	Jalan penghubung desa balesari dan tlogowero	Bansari	Longsor									
148	11 Mei 2022	Dusun Sucen Ds. Sucen -7.181952, 110.166102	Gemawang	Longsor									
149	14 Mei 2022	Ds.cangal dsn.cangal jurang rt 1 rw 4 7,250972s110,0145	Candirot	Angin			3				sukradi	1	3
150	16 Mei 2022	Ds banjarsari dsn sengon	Bansari	Angin									

NO	TANGGAL KEJADIAN	TEMPAT KEJADIAN		JENIS BENCANA	STATUS KORBAN JIWA			JENIS KORBAN			NAMA KEPALA KELUARGA KORBAN(PEMILIK RUMAH)/KORBAN	JUMLAH KK	JUMLAH JIWA
		DUSUN/DESA	KECAMATAN		LUKA-LUKA	MENINGGAL	MENGUNGS	PEREMPUAN	LAKI-LAKI	KEL.RENTAN (ANAK-ANAK/DIFABEL/LANSIA/HAMIL)			
1	2	8	10	102	18	19	20	21	22	23	232	24	242
151	17 Mei 2022	Dsn.Canggal jurang Desa Canggal	Candirot	Longsor			4				1. Slamet Raharjo 2. Misyono	2	4
152	18 Mei 2022	Dusun Porot Rt 02/07 Desa Ngetas 7,2694 S 110,28509 E	Kaloran	Longsor							Sabari	1	3
153	19 Mei 2022	Ds.giripurno dsn.primgsewu rt 5 rw 2	Ngadirejo	Longsor							misni	1	4
154	20 Mei 2022	Dusun Domangan Rt 04/03 Desa Tuksari 7,311560 S 110,05334 E	Kledung	Longsor							Slamet	2	6
155	20 Mei 2022	Dusun Ngebong Rt 01/09 Desa Pingit 7,328876 S 110,321286 E	Pringsurat	Longsor							Slamet yulianto	1	3
156	20 Mei 2022	Dusun Dipokerten RT 01 RW 02 Desa Selopampang 7. 37751, 110.16975	Selopampang	Angin							Madiyo Utomo	1	4
157	20 Mei 2022	Dusun Pucung Rt02 Rw 06 Ds. Karangwuni 7.3371962, 110.2675123	Pringsurat	Longsor							Eko purwanto	1	3
158	20 Mei 2022	Dusun Gejakan 03 Rt 05/03 Desa gejakan 7,245780 S 110,052033 E	Ngadirejo	Angin							Kantor Desa		

NO	TANGGAL KEJADIAN	TEMPAT KEJADIAN		JENIS BENCANA	STATUS KORBAN JIWA			JENIS KORBAN			NAMA KEPALA KELUARGA KORBAN(PEMILIK RUMAH)/KORBAN	JUMLAH KK	JUMLAH JIWA
		DUSUN/DESA	KECAMATAN		LUKALUKA	MENINGGAL	MENGUNGS	PEREMPUAN	LAKI-LAKI	KEL.RENTAN (ANAK-ANAK/DIFABEL/LANSIA/HAMIL)			
1	2	8	10	102	18	19	20	21	22	23	232	24	242
159	20 Mei 2022	DAM Margo Makmur,Sungai Brangkongan Dusun Libak Desa Mergowati - 7.268613, 110.126635	Kedu	Banjir									
160	20 Mei 2022	Rt/Rw 01/03 Dusun Plekoran Desa Kalibanger	Gemawang	Longsor							1.Suradi 2.Triyono 3.Margi 4.subari 5.Subakir 6.Suwarno 7.Ribut 8.Ramidi	8	38
161	21 Mei 2022	Dusun Ndermonganti Rt02 Rw 02 Ds. Grmawang	Gemawang	Longsor							Yadi	1	6
162	21 Mei 2022	Rt 02/08 Desa Tlogopucang 7,229006 S 110,246573 E	Kandang an	Longsor							1.Prawoto 2.Tumijan	1	4
163	21 Mei 2022	Dusun Pakel Rt 01/05 Desa Gowak 7,324175 S 110,297321 E	Pringsura t	Longsor							Jumono	1	3
164	21 Mei 2022	Dusun Pucung Rt02 Rw 06 Ds. Karangwuni 7.3371962, 110.2675123	Pringsura t	Longsor	1						Sumardi		

NO	TANGGAL KEJADIAN	TEMPAT KEJADIAN		JENIS BENCANA	STATUS KORBAN JIWA			JENIS KORBAN			NAMA KEPALA KELUARGA KORBAN(PEMILIK RUMAH)/KORBAN	JUMLAH KK	JUMLAH JIWA
		DUSUN/DESA	KECAMATAN		LUKALUKA	MENINGGAL	MENGUNGS	PEREMPUAN	LAKI-LAKI	KEL.RENTAN (ANAK-ANAK/DIFABEL/LANSIA/HAMIL)			
1	2	8	10	102	18	19	20	21	22	23	232	24	242
165	21 Mei 2022	Dusun Ndermonganti Rt02 Rw 02 Ds. Grmawang	Gemawang	Longsor							Yadi	1	6
166	23 Mei 2022	Rt 05 Rw 04 Kelurahan Sidorejo Kec. Temanggung	Temanggung	Longsor							DISNAKERTRAS		
167	24 Mei 2022	Dusun Balong Rt 03/07 Desa Tepusen 7,26217 S 110,20583	Kaloran	Angin							Siti Fatimah	1	1
168	25 Mei 2022	Jln. Dr. Wahidin No2, temanggung 2 7,31323 S 110,176773 E	Temanggung	Angin							SD Temanggung II		
169	25 Mei 2022	Dusun Purwosari I Rt 01 Rw 02 Desa Purwosari 7,3247 S 110,2551 E	Kranggan	Angin							Fredy	1	3
170	27 Mei 2022	Dusun Kabunan 05/01 Desa Bandunggede 7,251 S 110,1100 E	Kedu	Longsor							Sabar	1	4
171	06 Juni 2022	Dusun kemloko rt 01/03 desa Tempuran 7,235053 S 110,227115 E	Kaloran	Longsor									
172	13 Juni 2022	link paingan rt 01 rw 04 Kel Purworejo	Temanggung	Angin							Jiyah	1	2
173	13 Juni 2022	Dusun Tretep RT 05 RW 02 Desa Tretep	Tretep	Longsor							waseno	2	6

NO	TANGGAL KEJADIAN	TEMPAT KEJADIAN		JENIS BENCANA	STATUS KORBAN JIWA			JENIS KORBAN			NAMA KEPALA KELUARGA KORBAN(PEMILIK RUMAH)/KORBAN	JUMLAH KK	JUMLAH JIWA
		DUSUN/DESA	KECAMATAN		LUKA-LUKA	MENINGGAL	MENGUNGS	PEREMPUAN	LAKI-LAKI	KEL.RENTAN (ANAK-ANAK/DIFABEL/LANSIA/HAMIL)			
1	2	8	10	102	18	19	20	21	22	23	232	24	242
174	13 Juni 2022	Dusun Dengkeng RT 07 RW 01 Desa Donorojo	Tretep	Longsor							Khomsun	2	6
175	13 Juni 2022	Dusun Nglarangan RT 07 RW 01 Desa Nglarangan	Tretep	Longsor							Parno	1	4
176	16 Juni 2022	RT. 04 RW. 02 Dusun Kuncen dan Dusun Lempong RT. 05 RW. 03 Desa Karangtejo	Jumo	Angin							1.Alviya 2.Ramladi	5	13

177	16 Juni 2022	Desa Sukomarto Kecamatan Jumo	Jumo	Angin							1.MUSOLI 2.RUMADI 3.BUDI 4.EDI 5.RUWADI 6.SETYOWANTO 7.SUYADI 8.ROHMAT 9.DAHNO 10.KARMAN 11.MUSTOFA 12.WAHID 13.SRIYONO 14.SUYITNO 15.SARDI 16.SUSILO 17.SURATMAN 18.PURWADI 19.JUMADI 20.MUJIYAH 21.HARTANTO 22. SARJONO 23.ROHMAD 24.MUNTAMAH 25.SODIKUN 26.ISRONI 27.MUSLIH 28.YAHYO	31	
-----	--------------	----------------------------------	------	-------	--	--	--	--	--	--	---	----	--

178	16 Juni 2022	Desa Sukomarto Kecamatan Jumo	Jumo	Angin							29.JARWADI 30.SARIYEM 31.BASIR 32.ASMADI 33.MUNANGSIR 34.YAHYA 35.KOMARODIN 36.MUNAWIR 37.ROHMAD 38.SARWEDI 39.BIHAN 40.SANTOSO 41.ROHMAT 42.WAHYUDIYO NO 43.MUSLIHAH 44.KUSNAH 45.BUKHORI 46.SAHAL 47.MARDI 48.SUYATNO 49.SUPRIYADI 50.SUPRIYANTO 51.KADIR 52.ISNADI 53.NUR 54.SUCIPTO	29	
-----	-----------------	----------------------------------	------	-------	--	--	--	--	--	--	---	----	--



NO	TANGGAL KEJADIAN	TEMPAT KEJADIAN		JENIS BENCANA	STATUS KORBAN JIWA			JENIS KORBAN			NAMA KEPALA KELUARGA KORBAN(PEMILIK RUMAH)/KORBAN	JUMLAH KK	JUMLAH JIWA
		DUSUN/DESA	KECAMATAN		LUKALUKA	MENINGGAL	MENGUNGS	PEREMPUAN	LAKI-LAKI	KEL.RENTAN (ANAK-ANAK/DIFABEL/LANSIA/HAMIL)			
1	2	8	10	102	18	19	20	21	22	23	232	24	242
179	16 Juni 2022	Desa Sukomarto Kecamatan Jumo	Jumo	Angin							55.SUGITO 56.UNTUNG 57.ARDANI 58.PARDIYO 59.ROHMADI 60.ALIP 61.HADI 62.ASHURI 63. TAUFIK 64.MUJI 65.HAMBARI 66.MULYONO 67.WARNI 68.BAZARI 69.MUROBBI 70.SARTONO 71.ZAMHARI 72.BAINDON 73.UTAMI	23	
180	16 Juni 2022	Desa Sukomarto Kecamatan Jumo	Jumo	Angin							1.TPQ 2.SD SUKOMARTO 3. mushola		
181	16 Juni 2022	Desa Sukomarto Kecamatan Jumo	Jumo	Angin							KANTOR DESA		
182	16 Juni 2022	Desa Sukomarto Kecamatan Jumo	Jumo	Angin									
183	16 Juni 2022	Desa Sukomarto Kecamatan Jumo	Jumo	Angin									

NO	TANGGAL KEJADIAN	TEMPAT KEJADIAN		JENIS BENCANA	STATUS KORBAN JIWA			JENIS KORBAN			NAMA KEPALA KELUARGA KORBAN(PEMILIK RUMAH)/KORBAN	JUMLAH KK	JUMLAH JIWA
		DUSUN/DESA	KECAMATAN		LUKA-LUKA	MENINGGAL	MENGUNGS	PEREMPUAN	LAKI-LAKI	KEL.RENTAN (ANAK-ANAK/DIFABEL/LANSIA/HAMIL)			
1	2	8	10	102	18	19	20	21	22	23	232	24	242
184	23 Juni 2022	Dusun Tempel sari rt 01/02 desa Petung 7,102307 S 110,140544 E	Bejen	Angin							1.ponirah 2.tumi	2	2
185	24 Juni 2022	Dusun Campursari 01/05 Desa Caturanom	Parakan	Longsor							1.Alex 2.Budiman 3.Slamet	3	12
186	26 Juni 2022	Akses jalan menuju Desa Sucen Desa Krempong -7.181952, 110.166102	Gemawang	Longsor									
187	26 Juni 2022	Dsn Jlegong, RT 03/RW 02, Desa Jlegong	Bejen	Longsor							1.Junaedi 2.Muradi	2	5
188	26 Juni 2022	Dsn Banjarsari RT 01/RW 01, Desa Banjarsari,	Bejen	Longsor							Sungeri	1	3
189	26 Juni 2022	Desa muncar Dusun muncar krajan rt 01/01 kec.Gemawang 7,9970 S 110,9550	Gemawang	Longsor							sutrisno	1	3
190	13 Juli 2022	Desa bojonegoro Dusun wonosroyo rt 08/01 kec.Kedu 7,240453 S 110,129444 E	Kedu	Angin							susanto	1	5

NO	TANGGAL KEJADIAN	TEMPAT KEJADIAN		JENIS BENCANA	STATUS KORBAN JIWA			JENIS KORBAN			NAMA KEPALA KELUARGA KORBAN(PEMILIK RUMAH)/KORBAN	JUMLAH KK	JUMLAH JIWA
		DUSUN/DESA	KECAMATAN		LUKA-LUKA	MENINGGAL	MENGUNGS	PEREMPUAN	LAKI-LAKI	KEL.RENTAN (ANAK-ANAK/DIFABEL/LANSIA/HAMIL)			
1	2	8	10	102	18	19	20	21	22	23	232	24	242
191	15 Juli 2022	Desa wates Dusun ngejungan rt 01/01 kec.wonobooyo 7,230293 S 119,961041 E	Wonobooyo	Longsor							sunaryo	2	6
192	15 Juli 2022	Dusun Candisari Rt 05/rw 03 Desa Muneng Kec. Candirototo -7.176183 110,074890	Candirototo	Longsor							senderan dan sayap jembatan		
193	20 Juli 2022	Dusun Krasak 04/02 Desa Tegalrejo Kec. Bulu 7,292670 S 110,10532 E	Bulu	Angin							Muh. Jarwoko	1	4
194	23 Juli 2022	Jembatan Pule penghubung Dusun Kalisanten menuju Dusun Gedongan Desa Ngemplak Kecamatan Kandangan - 7.235955, 110.213901	Kandangan	Longsor							jembatan		
195	01 Agustus 2022	Desa Ngemplak Kecamatan Kandangan - 7.235955, 110.213901	Kandangan	Longsor									

NO	TANGGAL KEJADIAN	TEMPAT KEJADIAN		JENIS BENCANA	STATUS KORBAN JIWA			JENIS KORBAN			NAMA KEPALA KELUARGA KORBAN(PEMILIK RUMAH)/KORBAN	JUMLAH KK	JUMLAH JIWA
		DUSUN/DESA	KECAMATAN		LUKALUKA	MENINGGAL	MENGUNGS	PEREMPUAN	LAKI-LAKI	KEL.RENTAN (ANAK-ANAK/DIFABEL/LANSIA/HAMIL)			
1	2	8	10	102	18	19	20	21	22	23	232	24	242
196	10 Agustus 2022	Dsn. Nglarangan Ds.Kataan Kec Ngadirejo	Ngadirejo	Angin			3				1.Sukardi 2.Tuwaldi 3.Parman 4.Muslihin 5.Fatkhurohman 6.Eni	7	23
197	12 Agustus 2022	Rt 02 Rw 05 Dsn. Gedongan Ds. Ngemplak Kec. Kandangan	Kandangan	Longsor							Sakdiyah	1	2
198	12 Agustus 2022	Desa Tempuran Dusun Kemloko rt 05/04 kec.Kaloran 7,235488 S 110,227342 E	Kaloran	Longsor							yasmi	1	2
199	12 Agustus 2022	Desa Tempuran Dusun Sidotopo rt 05/04 kec.Kaloran 7,2308495 S 110,231049 E	Kaloran	Longsor							mungadi	1	3
200	14 Agustus 2022	Dusun Kalipahing 02/03 Desa Ngadisepi Kec.Gemawang 7,209623 S 110,130128 E	Gemawang	Longsor							1.ikhshanudin 2.Ngaliman	2	7
201	25 Agustus 2022	SMK Bhakti Karya Kaloran	Kaloran	Kekeringan									
202	04, 19 & 31 Agustus 2022	SDN 2 Jetis Selopampang	Selopampang	Kekeringan									

NO	TANGGAL KEJADIAN	TEMPAT KEJADIAN		JENIS BENCANA	STATUS KORBAN JIWA			JENIS KORBAN			NAMA KEPALA KELUARGA KORBAN(PEMILIK RUMAH)/KORBAN	JUMLAH KK	JUMLAH JIWA
		DUSUN/DESA	KECAMATAN		LUKA-LUKA	MENINGGAL	MENGUNGS	PEREMPUAN	LAKI-LAKI	KEL.RENTAN (ANAK-ANAK/DIFABEL/LANSIA/HAMIL)			
1	2	8	10	102	18	19	20	21	22	23	232	24	242
203	05 September 2022	Rt 02 Rw 01 Dusun ngijingan Ds. Candimulyo	Kedu	Angin							Sujarwo	1	4
204	07 September 2022	Dusun Kauman Rt 01 Rw 01 Desa Jumo - 7.2276774 S 110.1066448 E	Jumo	Longsor			4				Haryanto	1	4
205	07 September 2022	Jl. Penghubung Desa Ngadisepi - Gemawang	Gemawang	Longsor									
206	07 September 2022	Jl Raya Gemawang - Muncar 7°11'11" S 110°9'18" E	Gemawang	Angin									
207	07 September 2022	SDN 2 Tanggulanom Selopampang	Selopampang	Kekeringan									
208	08 September 2022	Roworejosari Tlogopucang Kandangan	Kandangan	Kekeringan									
209	12 September 2022	Wonosari Tlogopucang Kandangan	Kandangan	Kekeringan									
210	08 & 20 September 2022	SDN 1 Tanggulanom Selopampang	Selopampang	Kekeringan									
211	20 September 2022	Jlamprang Tanggulanom Selopampang	Selopampang	Kekeringan									

NO	TANGGAL KEJADIAN	TEMPAT KEJADIAN		JENIS BENCANA	STATUS KORBAN JIWA			JENIS KORBAN			NAMA KEPALA KELUARGA KORBAN (PEMILIK RUMAH)/KORBAN	JUMLAH KK	JUMLAH JIWA
		DUSUN/DESA	KECAMATAN		LUKALUKA	MENINGGAL	MENGUNGS	PEREMPUAN	LAKI-LAKI	KEL.RENTAN (ANAK-ANAK/DIFABEL/LANSIA/HAMIL)			
1	2	8	10	102	18	19	20	21	22	23	232	24	242
212	23 September 2022	Dsn. Krajan Ds. Jambon Kec. Gemawang - 7 13' 45", 110 8' 35	Gemawang	Angin							Untung	1	2
213	19, 22, 26 & 29 September 2022	Ponpes Nurul Qur'an Losari Tlogomulyo	Tlogomulyo	Kekeringan									
214	26 & 29 September 2022	Dampit Losari Tlogomulyo	Tlogomulyo	Kekeringan									
215	29 September 2022	SDN Losari Tlogomulyo	Tlogomulyo	Kekeringan									
216	21 & 30 September 2022	SDN 2 Jetis Selopampang	Selopampang	Kekeringan									
217	01 Oktober 2022	SDN Losari Tlogomulyo	Tlogomulyo	Kekeringan									
218	01 Oktober 2022	Dusun Tegalan Rt 01 Rw 05 DAN Rt 02 Rw 05 Desa Tanjungsari Kec. Tlogomulyo - 7.332040 S, 110.159012 E	Tlogomulyo	Angin							1.Budi 2.Asmudi 3.Komari 4.Nurhadi 5.Hasyim 6.Rupiah	6	19

NO	TANGGAL KEJADIAN	TEMPAT KEJADIAN		JENIS BENCANA	STATUS KORBAN JIWA			JENIS KORBAN			NAMA KEPALA KELUARGA KORBAN(PEMILIK RUMAH)/KORBAN	JUMLAH KK	JUMLAH JIWA
		DUSUN/DESA	KECAMATAN		LUKA-LUKA	MENINGGAL	MENGUNGS	PEREMPUAN	LAKI-LAKI	KEL.RENTAN (ANAK-ANAK/DIFABEL/LANSIA/HAMIL)			
1	2	8	10	102	18	19	20	21	22	23	232	24	242
219	01 Oktober 2022	Dusun Tegalan Rt 01 Rw 05 DAN Rt 02 Rw 05 Desa Tanjungsari Kec. Tlogomulyo - 7.332040 S, 110.159012 E	Tlogomulyo	Angin							Balai RT		
220	01 Oktober 2022	Dusun Tegalan Rt 01 Rw 05 DAN Rt 02 Rw 05 Desa Tanjungsari Kec. Tlogomulyo - 7.332040 S, 110.159012 E	Tlogomulyo	Angin							1.Nur 2.Marjono		
221	01 Oktober 2022	Dusun Tegalan Rt 01 Rw 05 DAN Rt 02 Rw 05 Desa Tanjungsari Kec. Tlogomulyo - 7.332040 S, 110.159012 E	Tlogomulyo	Angin							1.Sudip 2.Wahono 3.Marto 4.Tentrem 5.Samani 6.Buwono 7.Purwanto 8.Dahroni	8	26
222	01 Oktober 2022	Rt 06 Rw 03 Dsn. Gondang Ds. Campurjo Kec. Tretep	Tretep	Banjir			3				Rambat	1	3
223	02 Oktober 2022	Rt 10 Rw 04 Dsn. dukuh Ds.Ngropoh Kec Krangan -7. 34319, 110.23991	Kranggan	Angin							Yaminah	1	1

NO	TANGGAL KEJADIAN	TEMPAT KEJADIAN		JENIS BENCANA	STATUS KORBAN JIWA			JENIS KORBAN			NAMA KEPALA KELUARGA KORBAN(PEMILIK RUMAH)/KORBAN	JUMLAH KK	JUMLAH JIWA
		DUSUN/DESA	KECAMATAN		LUKA-LUKA	MENINGGAL	MENGUNGS	PEREMPUAN	LAKI-LAKI	KEL.RENTAN (ANAK-ANAK/DIFABEL/LANSIA/HAMIL)			
1	2	8	10	102	18	19	20	21	22	23	232	24	242
224	01 & 03 Oktober 2022	Getasan Ngropoh Kranggan		Kekeringan									
225	04 Oktober 2022	Rt 01 RW 01 Dsn Bakal Ds Campurejo Kec tretep	Tretep	Longsor	1						Priyo	1	3
226	05 Oktober 2022	Dusun Jlegong 04/02 Desa Jlegong Kec.Bejen	Bejen	Longsor									
227	08 Oktober 2022	Dusun kwarakan Rt 09/03 Desa kwarakan kec. Kaloran	Kaloran	Longsor							walsiah	1	3
228	08 Oktober 2022	Dusun Ringin putih Rt 04/06 Desa soborejo kec. Pringsurat	Pringsurat	Longsor							surahmat	2	6
229	08 Oktober 2022	Jl. Penghubung Desa karangseng - Desa Sucen Kecamatan Gemawang	Gemawang	Longsor									
230	09 Oktober 2022	Dusun gondang Rt 01/04 Desa Candirotoko kec. Candirotoko 7,182094 S / 110,063677 E	Candirotoko	Angin			3				endang	1	3
231	10 Oktober 2022	Dusun Penangkan Rt 01 RW. 05 Desa Gemawang Kecamatan Gemawang	Gemawang	Longsor									



NO	TANGGAL KEJADIAN	TEMPAT KEJADIAN		JENIS BENCANA	STATUS KORBAN JIWA			JENIS KORBAN			NAMA KEPALA KELUARGA KORBAN(PEMILIK RUMAH)/KORBAN	JUMLAH KK	JUMLAH JIWA
		DUSUN/DESA	KECAMATAN		LUKALUKA	MENINGGAL	MENGUNGSI	PEREMPUAN	LAKI-LAKI	KEL.RENTAN (ANAK-ANAK/DIFABEL/LANSIA/HAMIL)			
1	2	8	10	102	18	19	20	21	22	23	232	24	242
232	3, 6, 10, 13 Oktober 2022	Ponpes Nurul Qur'an Losari Tlogomulyo		Kekeringan									
233	13 Oktober 2022	Dusun Rowo Rt 11/03 Desa Margolelo	Kandang an	Longsor									
234	3, 6, 10, 13, 17 Oktober 2022	Dampit Losari Tlogomulyo		Kekeringan									
235	21 Oktober 2022	MI AL IRSYAD dsn Tiyono Ds. Kaloran Kec. Kaloran	Kaloran	Longsor									
236	21 Oktober 2022	Dsn Dawunan Rt 01 Rw 07 Ds Nglorog Kec Pringsurat	Pringsurat	Longsor							1. Kursini	1	3
237	21 Oktober 2022	Rt 03 Rw 07 Dsn Dawunan Ds Nglorog Kec Pringsurat	Pringsurat	Longsor							Sumi	1	1
238	21 Oktober 2022	Rt 01 Rw 07 Dawunan Ds Nglorog Kec Pringsurat	Pringsurat	Longsor							sarijem	1	2
239	21 Oktober 2022	Rt 02 Rw 02 Kel. Walitelon selatan	Temanggung	Longsor							Darwati	2	5
240	21 Oktober 2022	Dusun mandang Rt 05/03 Sucen kec. Gemawang	Gemawang	Longsor							1.subandi 2.musman	3	7
241	21 Oktober 2022	Dusun sekidang Rt 08/02 Tempelsari kec. Tretep 7,1876995 S / 109,001977 E	Tretep	Longsor							1.slamet 2.komarudin	2	4

NO	TANGGAL KEJADIAN	TEMPAT KEJADIAN		JENIS BENCANA	STATUS KORBAN JIWA			JENIS KORBAN			NAMA KEPALA KELUARGA KORBAN(PEMILIK RUMAH)/KORBAN	JUMLAH KK	JUMLAH JIWA
		DUSUN/DESA	KECAMATAN		LUKALUKA	MENINGGAL	MENGUNGS	PEREMPUAN	LAKI-LAKI	KEL.RENTAN (ANAK-ANAK/DIFABEL/LANSIA/HAMIL)			
1	2	8	10	102	18	19	20	21	22	23	232	24	242
242	21 Oktober 2022	Desa Campurejo kec. TretepSDN 1 Campurejo 7,1976395 S / 109,990831 E	Tretep	Longsor							SDN 1 Campurejo		
243	21 Oktober 2022	Dsn Sarangan campurejo jln sarangan-pringlegi	Tretep	Longsor									
244	22 Oktober 2022	Dusun Prupuk lor Desa Purborejo Kecamatan Bansari	Bansari	Longsor							Sulistyono	1	2
245	22 Oktober 2022	Dsn.balung ds.bansari rt19 rw 4 kec.bulu	Bulu	Angin			3				yastro	1	3
246	22 Oktober 2022	Dusun Reban Rt 01/01 malangsari kec. Bulu 7,318058 S/110,124308 E	Bulu	Angin							muridan	2	5
247	22 Oktober 2022	Dusun kemriyan Rt 04/05 Tempuran kec. Kaloran 7,230983 S/110,236886 E	Kaloran	Longsor							sukaeri	1	5
248	26 Oktober 2022	Dusun lawangan desa lempuyang rt 1 rw 6 kec.candiroto	Candiroto	Longsor							suwarto	1	2
249	02 November 2022	Dusun Dringo Rt 05/07 Tlogopucang kec. Kandangan 7,226087 S/110,242329 E	Kandangan	Longsor							Sukadi	2	7

NO	TANGGAL KEJADIAN	TEMPAT KEJADIAN		JENIS BENCANA	STATUS KORBAN JIWA			JENIS KORBAN			NAMA KEPALA KELUARGA KORBAN(PEMILIK RUMAH)/KORBAN	JUMLAH KK	JUMLAH JIWA
		DUSUN/DESA	KECAMATAN		LUKA-LUKA	MENINGGAL	MENGUNGS	PEREMPUAN	LAKI-LAKI	KEL.RENTAN (ANAK-ANAK/DIFABEL/LANSIA/HAMIL)			
1	2	8	10	102	18	19	20	21	22	23	232	24	242
250	03 November 2022	Dusun wonorejo Rt 04/05 Kebonsari kec. Wonoboyo	Wonoboyo	Longsor									
251	05 November 2022	Dusun grogol desa kutoanyar kec.kedu	Kedu	Angin							Kantor desa		
252	05 November 2022	Dusun grogol desa kutoanyar kec.kedu	Kedu	Angin							1.Alfin 2.Eko 3.Mulyono 4.Windarto	4	14
253	05 November 2022	Dusun grogol desa kutoanyar kec.kedu	Kedu	Angin							Mushola al_ikhlas		
254	05 November 2022	Dusun condong Rt 04/03 Desa mojtengah kec. Kedu 7,274154 S/110,133874 E	Kedu	Angin							1.Kirwadi 2.Matsiti 3.Sudahri 4.Ususp 5.Zunaidi 6.tolani 7.Ihsanudin	7	25
255	05 November 2022	Dusun condong Rt 04/03 Desa mojtengah kec. Kedu 7,274154 S/110,133874 E	Kedu	Angin							1.Kumaidi 2.Tofan	2	8
256	05 November 2022	Dusun condong Rt 04/03 Desa mojtengah kec. Kedu 7,274154 S/110,133874 E	Kedu	Angin							MI/Madrasah		

NO	TANGGAL KEJADIAN	TEMPAT KEJADIAN		JENIS BENCANA	STATUS KORBAN JIWA			JENIS KORBAN			NAMA KEPALA KELUARGA KORBAN(PEMILIK RUMAH)/KORBAN	JUMLAH KK	JUMLAH JIWA
		DUSUN/DESA	KECAMATAN		LUKA-LUKA	MENINGGAL	MENGUNGS	PEREMPUAN	LAKI-LAKI	KEL.RENTAN (ANAK-ANAK/DIFABEL/LANSIA/HAMIL)			
1	2	8	10	102	18	19	20	21	22	23	232	24	242
257	05 November 2022	Dusun karanganyar Rt 01/05 Desa mojotengah kec. Kedu 7,274154 S/110,133874 E	Kedu	Angin							Astutik	1	2
258	07 November 2022	Dusun manguntosari RT/RW 06/01 Ds kalimanggis Kec Kaloran 7,25460 S/110,26589 E	Kaloran	Longsor							Triyono	1	7
259	07 November 2022	Dusun kemriyan Ds.Tempuran Kec.Kaloran	Kaloran	Longsor									
260	07 November 2022	Dusun Mloko RT/RW 05/03 Ds.Tempuran Kwc Kaloran	Kaloran	Longsor			4				1.isroil 2.sapuan 3.taslikah 4.sholin	4	19
261	07 November 2022	dusun tiyono desa kaloran 01/12	Kaloran	Angin							soeraji	1	1
262	07 November 2022	desa ngemplak kecamatan kandangan	Kaloran	Longsor							sholihin	1	5
263	07 November 2022	desa tlogopucang rt 03 rw 04 kandangan	Kaloran	Longsor									
264	09 November 2022	Rt 04 Rw 06 Dsn. Ngadisari Ds. Tempuran Kec. Kaloran	Kaloran	Longsor							Yamiti	1	1

NO	TANGGAL KEJADIAN	TEMPAT KEJADIAN		JENIS BENCANA	STATUS KORBAN JIWA			JENIS KORBAN			NAMA KEPALA KELUARGA KORBAN(PEMILIK RUMAH)/KORBAN	JUMLAH KK	JUMLAH JIWA
		DUSUN/DESA	KECAMATAN		LUKALUKA	MENINGGAL	MENGUNGS	PEREMPUAN	LAKI-LAKI	KEL.RENTAN (ANAK-ANAK/DIFABEL/LANSIA/HAMIL)			
1	2	8	10	102	18	19	20	21	22	23	232	24	242
265	09 November 2022	Jembatan JUT ( Jalan Usaha Tani ) Ds Geblog Kec Kaloran	Kaloran	Banjir									
266	09 November 2022	SD N Kandangan Kec. Kandangan	Kandangan	Banjir									
267	10 November 2022	Gang 2 Rt 05 Rw 02 Desa Kedu Kecamatan Kedu	Kedu	Longsor							Marjono	3	8
268	12 November 2022	Desa Prangkoan Kec.Bejen jalan akses antar kecamatan bejen- tretep	Bejen	Longsor									
269	12 November 2022	Desa Prangkoan Kec.Bejen jalan masuk akses wisata kembang arum	Bejen	Longsor									
270	12 November 2022	Desa Prangkoan Kec.Bejen longsor mengenai mushola rt 6 rw 2	Bejen	Longsor									
271	12 November 2022	Desa Prangkoan Kec.Bejen rt 8 rw 2	Bejen	Longsor							1.jasmadi 2.sugiyono	2	7
272	12 November 2022	Dusun Winong RT.04 RW.5 Desa/Kec Candirot Kab. Temanggung - 7.17162, 110.066	Candirot	Longsor									

NO	TANGGAL KEJADIAN	TEMPAT KEJADIAN		JENIS BENCANA	STATUS KORBAN JIWA			JENIS KORBAN			NAMA KEPALA KELUARGA KORBAN(PEMILIK RUMAH)/KORBAN	JUMLAH KK	JUMLAH JIWA
		DUSUN/DESA	KECAMATAN		LUKALUKA	MENINGGAL	MENGUNGS	PEREMPUAN	LAKI-LAKI	KEL.RENTAN (ANAK-ANAK/DIFABEL/LANSIA/HAMIL)			
1	2	8	10	102	18	19	20	21	22	23	232	24	242
273	12 November 2022	Akses jln semen tening -717998,110 03981	Wonoboyo	Longsor									
274	15 November 2022	Kebondalem 1 RT/RW 05/01 Ds.Kebondalem Kec Bejen -7.1446, 110.08792	Bejen	Longsor			3				SRI	1	3
275	17 November 2022	Rt. 03 Rw. 01 Desa Kledung Kecamatan Kledung	Kledung	Angin							1.Misman 2.Pardi	2	3
276	20 November 2022	Dusun Simbang Tengah Rt05 Rw02 Desa Rejosari Kec. Wonobooyo	Wonoboyo	Angin			6				Muzibat	1	6
277	23 November 2022	Rt 01 Rw 03 Dsn. Bendan Ds. Kebonsari Kec. Wonobooyo	Wonoboyo	Longsor							Sumandi	2	4
278	24 November 2022	Dsn Senet RT/RW 02/01 Ds.Purwosari Kec. Wonobooyo	Wonoboyo	Angin							Sariyono	1	5
279	25 November 2022	embatan penghubung antara Tepusen - Rowoseneng Rt 01 Rw 03 Dsn. Ngemplak Ds. Ngemplak Kec. Kandangan	Kandangan	Longsor									

NO	TANGGAL KEJADIAN	TEMPAT KEJADIAN		JENIS BENCANA	STATUS KORBAN JIWA			JENIS KORBAN			NAMA KEPALA KELUARGA KORBAN(PEMILIK RUMAH)/KORBAN	JUMLAH KK	JUMLAH JIWA
		DUSUN/DESA	KECAMATAN		LUKA-LUKA	MENINGGAL	MENGUNGS	PEREMPUAN	LAKI-LAKI	KEL.RENTAN (ANAK-ANAK/DIFABEL/LANSIA/HAMIL)			
1	2	8	10	102	18	19	20	21	22	23	232	24	242
280	25 November 2022	Dusun gentan desa Gentan kec.kranggan SD N 2 Gentan,kranggan 7,310010 S/110,235288 E	Kranggan	Longsor									
281	26 November 2022	Dusun Keji 02/03 Desa Gentan Kecamatan Kranggan	Kranggan	Angin							Sukarjo	1	2
282	26 November 2022	Dusun ngendon 01/05 Desa botoputih Kecamatan Tembarak	Tembarak	Angin							triyono	1	2
283	27 November 2022	Dusun digelan 2 Rt 01/06 desa Soropadan kec.pringsurat 7,370536 S/110,272039 E	Pringsurat	Longsor							muhsoleh	1	3
284	28 November 2022	Jln.Ngadirejo - Bansari. Ds.Candisari Kec.Bansari	Bansari	Longsor									
285	29 November 2022	Dusun bantengan desa kebonsari kec.wonoboyo	Wonoboyo	Longsor									
286	30 November 2022	Lahan pertanian Setampok Dusun Kleseman Desa Wonoboyo Kecamatan Wonoboyo	Wonoboyo	Longsor									

NO	TANGGAL KEJADIAN	TEMPAT KEJADIAN		JENIS BENCANA	STATUS KORBAN JIWA			JENIS KORBAN			NAMA KEPALA KELUARGA KORBAN(PEMILIK RUMAH)/KORBAN	JUMLAH KK	JUMLAH JIWA
		DUSUN/DESA	KECAMATAN		LUKALUKA	MENINGGAL	MENGUNGS	PEREMPUAN	LAKI-LAKI	KEL.RENTAN (ANAK-ANAK/DIFABEL/LANSIA/HAMIL)			
1	2	8	10	102	18	19	20	21	22	23	232	24	242
287	30 November 2022	Dusun Kleseman 04/02 Desa Wonoboyo Kecamatan Wonoboyo	Wonoboyo	Longsor							Rahayu	1	3
288	30 November 2022	Jl. Raya Wonoboyo - Tretep Dusun Tegalsari Desa Pesantren Kec. Wonoboyo	Wonoboyo	Longsor									
289	30 November 2022	Dusun Sekidang 07/02 Desa Tempelsari Kec Tretep	Tretep	Longsor									
290	30 November 2022	Dusun Tlogo 04/02 Desa Tlogo Kec Tretep	Tretep	Longsor							Wasidi	1	4
291	30 November 2022	Dusun Gemawang 01/02 Desa Bendungan Kec Tretep	Tretep	Longsor									
292	30 November 2022	Dusun Winong 02/05 Desa Candirotto Kec. Candirotto	Candirotto	Longsor									
293	30 November 2022	Dsn. Trocoh ds. Lempuyang rt 2 rw 4	Candirotto	Longsor							Abdul	1	4
294	30 November 2022	Dsn.tembelang ds. Jlegong rt 5 rw 5 kec. Bejen	Bejen	Longsor							Untung	1	2



NO	TANGGAL KEJADIAN	TEMPAT KEJADIAN		JENIS BENCANA	STATUS KORBAN JIWA			JENIS KORBAN			NAMA KEPALA KELUARGA KORBAN(PEMILIK RUMAH)/KORBAN	JUMLAH KK	JUMLAH JIWA
		DUSUN/DESA	KECAMATAN		LUKALUKA	MENINGGAL	MENGUNGS	PEREMPUAN	LAKI-LAKI	KEL.RENTAN (ANAK-ANAK/DIFABEL/LANSIA/HAMIL)			
1	2	8	10	102	18	19	20	21	22	23	232	24	242
295	30 November 2022	Dsn. Gandikan ds. Bojong rt 7 rw 2 kec. Tretep	Tretep	Longsor									
296	30 November 2022	Dsn. Pesantren, rt 01 dan rt 06 rw 0. Ds Pesantren kec. Wonoboyo	Wonoboyo	Longsor							1.sumeri 2.supriyadi	4	9
297	13, 18, 31 Oktober 2022	SDN 2 Jetis Selopampang		Kekeringan									
298	01 Desember 2022	Dsn. Kebonagung, Ds. Kebonagung, rt 03 rw 01 kec. Selopampang	Selopampang	Longsor									
299	06 Desember 2022	Dusun Tembalang Desa Jlegong Kec Bejen	Bejen	Longsor									
300	12 Desember 2022	Dusun Krajan Rt 06 Rw 07 Desa Pendowo Kec Kranggan	Kandang an	Longsor								1	3
301	19 Desember 2022	Dsn Buntu RT/RW 002/001 Ds.Tempelsari Kec Tretep	Tretep	Longsor	2								
302	20 Desember 2022	Dusun salaman rt 08/02 Campursari kec.parakan 7.278748 S / 110,120344 E	Parakan	Angin								1	4

NO	TANGGAL KEJADIAN	TEMPAT KEJADIAN		JENIS BENCANA	STATUS KORBAN JIWA			JENIS KORBAN			NAMA KEPALA KELUARGA KORBAN(PEMILIK RUMAH)/KORBAN	JUMLAH KK	JUMLAH JIWA
		DUSUN/DESA	KECAMATAN		LUKA-LUKA	MENINGGAL	MENGUNGS	PEREMPUAN	LAKI-LAKI	KEL.RENTAN (ANAK-ANAK/DIFABEL/LANSIA/HAMIL)			
1	2	8	10	102	18	19	20	21	22	23	232	24	242
303	21 Desember 2022	RT/RW 05/02 Dusun Tretep Desa Tretep Kecamatan Tretep	Tretep	Longsor								2	6
304	25 Desember 2022	Dsn.jlamprang ds. Mojosari rt 1 rw 3 kec. Bansari	Bansari	Angin								1	4
305	26 Desember 2022	Dusun jamusan rt 03/05 Tegalrejo kec.Ngadirejo	Ngadirejo	Angin								1	3
306	28 Desember 2022	RT/RW 04/02 Dusun Jetis Desa Jetis Kecamatan Selopampang	Selopampang	Angin			6					2	6
	TOTAL				6	0	64	0	0	0	0	392	968

Sumber: BPBD Kabupaten Temanggung Tahun 2022

## 5. Persentase Desa Mitigasi Terhadap Desa Rawan Bencana (Indikator Program)

Di kabupaten Temanggung terdapat 217 desa rawan bencana, jumlah ini mendominasi lebih dari 50% dari jumlah desa yang terdapat di Kabupaten Temanggung, sehingga untuk mengurangi resiko bencana yang terjadi di daerah Kabupaten Temanggung diperlukan peningkatan kapasitas desa. Peningkatan kapasitas ini salah satunya adalah mengupayakan mitigasi di desa yang rawan bencana.

Definisi Mitigasi menurut Undang-Undang Nomor 24 Tahun 2007 adalah serangkaian upaya untuk mengurangi risiko bencana, baik melalui pembangunan fisik maupun penyadaran dan peningkatan kemampuan menghadapi ancaman bencana. Sedangkan definisi Bencana adalah peristiwa atau rangkaian peristiwa yang mengancam dan mengganggu kehidupan dan penghidupan masyarakat yang disebabkan, baik oleh faktor alam dan/atau faktor non alam maupun faktor manusia sehingga mengakibatkan timbulnya korban jiwa manusia, kerusakan lingkungan, kerugian harta benda, dan dampak psikologis. Bencana dapat berupa kebakaran hutan dan lahan, tsunami, gempa bumi, letusan gunung api, banjir, longsor, badai tropis, dan lainnya.

Dalam Implementasi yang termasuk kegiatan mitigasi bencana di antaranya :

- pengenalan dan pemantauan risiko bencana;
- perencanaan partisipatif penanggulangan bencana; pengembangan budaya sadar bencana;
- penerapan upaya fisik, nonfisik, dan pengaturan penanggulangan bencana;
- identifikasi dan pengenalan terhadap sumber bahaya atau ancaman bencana;
- pemantauan terhadap pengelolaan sumber daya alam;
- pemantauan terhadap penggunaan teknologi tinggi;
- pengawasan terhadap pelaksanaan tata ruang dan pengelolaan lingkungan hidup
- kegiatan mitigasi bencana lainnya.

Peringatan dini adalah serangkaian kegiatan pemberian peringatan sesegera mungkin kepada masyarakat tentang kemungkinan terjadinya bencana pada suatu tempat oleh lembaga yang berwenang.

**Rumus perhitungan persentase desa mitigasi terhadap desa rawan bencana** adalah jumlah desa/kelurahan mitigasi dibagi jumlah desa/kelurahan

rawan bencana dikali 100%. Persentase Desa Mitigasi Terhadap Desa Rawan Bencana sampai Tahun 2022 sebagaimana terdapat pada Tabel 5.1.

Tabel 2.15  
Persentase Desa Mitigasi terhadap Desa Rawan Bencana  
Kabupaten Temanggung Tahun 2018 – 2022 s.d Triwulan IV

No	Kriteria	Tahun				
		2018	2019	2020	2021	2022
1	jumlah desa / kelurahan mitigasi	111	139	140	147	237
2	jumlah desa / kelurahan rawan bencana	210	210	213	217	217
3	Persentase Desa Mitigasi terhadap desa rawan bencana	52.85	66.19	65.74	67.74	109.21

Sumber: BPBD Kabupaten Temanggung Tahun 2022

Berdasarkan Tabel diatas Persentase Desa Mitigasi terhadap desa rawan bencana yang di mulai Tahun 2017 s/d 2022 terdapat peningkatan persentase dengan adanya program kegiatan mitigasi di desa/kelurahan rawan bencana berupa pemasangan alat peringatan dini bencana khususnya untuk peringatan dini bencana tanah longsor, sedangkan pada tahun-tahun sebelumnya program kegiatan Desa mitigasi terhadap Desa Rawan bencana berupa EWS belum ada namun sudah adanya pelatihan dan simulasi sumber daya manusia pada daerah rawan bencana. Di tahun 2022 Triwulan IV sudah ada penambahan kegiatan mitigasi bencana dengan program sekolah-sekolah dan pusat Kesehatan seperti puskesmas di wilayah Kabupaten Temanggung. Sehingga capaian Desa Mitigasi terhadap Desa Rawan Bencana s/d Triwulan IV 2022 adalah 109.21% dari target 2022 adalah 78.3%, jadi pada Tahun 2022 Triwulan IV capaian desa Mitigasi bencana **telah tercapai**.

#### 6. Persentase Tertanganinya Pemulihan Kerusakan Fisik Akibat Bencana Pada Pasca Bencana (Indikator Program)

Pemulihan kerusakan fisik akibat bencana pada pasca bencana sejak tahun 2016 dilaksanakan melalui program Rehabilitasi dan Rekonstruksi pasca bencana dengan capaian persentase 100% tertangani. Menurut UU No 24 tahun 2007 yang dimaksud dengan Pemulihan adalah serangkaian kegiatan untuk mengembalikan kondisi masyarakat dan lingkungan hidup yang terkena bencana dengan memfungsikan kembali kelembagaan, prasarana, dan sarana dengan melakukan upaya rehabilitasi.

Pengertian Rehabilitasi adalah perbaikan dan pemulihan semua aspek pelayanan publik atau masyarakat sampai tingkat yang memadai pada wilayah pasca bencana dengan sasaran utama untuk normalisasi atau berjalannya secara wajar semua aspek pemerintahan dan kehidupan masyarakat pada

wilayah pascabencana. Sedangkan pengertian Rekonstruksi adalah pembangunan kembali semua prasarana dan sarana, kelembagaan pada wilayah pasca bencana, baik pada tingkat pemerintahan maupun masyarakat dengan sasaran utama tumbuh dan berkembangnya kegiatan perekonomian, sosial dan budaya, tegaknya hukum dan ketertiban, dan bangkitnya peran serta masyarakat dalam segala aspek kehidupan bermasyarakat pada wilayah pasca bencana.

Rekonstruksi pasca bencana adalah kegiatan-kegiatan penanganan bencana yang dilakukan pada situasi setelah terjadi bencana yang bertujuan untuk memulihkan daerah/ wilayah/ permukiman yang pada awalnya terkena dampak bencana menjadi aman dari ancaman bencana dengan dilaksanakan kegiatan perbaikan, pemulihan atau pembangunan kembali aspek-aspek kehidupan/fasilitas umum yang rusak menjadi baik Kembali, sehingga dapat difungsikan seperti sedia kala.

Rumus Perhitungan Persentase Tertanganinya Pemulihan Kerusakan Fisik Akibat Bencana Pada Pasca Bencana adalah jumlah kerusakan fisik yang tertangani dibagi jumlah total kerusakan pada pasca bencana dikalikan 100%.

Tabel 2.16  
Jumlah Persentase Tertanganinya Pemulihan Kerusakan Fisik Akibat  
Bencana Pada Pasca Bencana  
Kabupaten Temanggung, Tahun 2018 s.d 2022 TRIWULAN IV

No	Kriteria	Tahun				
		2018	2019	2020	2021	2022
1	jumlah tertangani kerusakan fisik akibat bencana dalam 1 tahun melalui rahabilitasi dan rekonstruksi pasca bencana	7	17	6	47	39
2	jumlah kerusakan akibat bencana dalam 1 tahun pada pasca bencana	7	17	6	47	39
3	Persentase Tertanganinya Pemulihan Kerusakan Fisik Akibat Bencana pada Pasca Bencana Melalui Rehabilitasi dan Rekonstruksi dalam Waktu 1(satu) Tahun	100	100	100	100	100

Sumber: BPBD Kabupaten Temanggung Tahun 2022

Berdasarkan analisis tabel di atas menunjukkan bahwa persentase pemulihan kerusakan fisik akibat bencana pada pasca bencana sejak tahun Tahun 2018 sampai dengan 2022 mencapai 100% Hal ini didukung oleh peran pemerintah daerah, provinsi maupun pusat dengan sumber pendanaan kegiatan berasal dari APBD Kabupaten dan Provinsi maupun APBN yang

merupakan bantuan dari pemerintah pusat melalui Badan Nasional penanggulangan Bencana (BNPB).

Sedangkan di Tahun 2022 Triwulan IV sudah mencapai 100% disebabkan karena perhitungan penanganan walaupun beberapa kasus baru sampai assessment/kajian BPBD sudah dengan cepat menindaklanjuti laporan dari masyarakat terkait kerusakan fisik akibat bencana pada pasca bencana.

Data dukung pemulihan kerusakan fisik akibat bencana yang dilaksanakan pada pasca bencana sebagaimana terdapat pada Tabel 6.2.

Tabel 2.17  
Pemulihan kerusakan fisik akibat bencana pada pasca bencana Kabupaten Temanggung Tahun 2022 s.d triwulan IV

NO	TANGGAL KEJADIAN	TEMPAT KEJADIAN	KERUSAKAN	JENIS BENCANA	PENANGANAN		
					ASSESMEN	REHAB	BANSOS
1	10-02-2022	Permohonan bantuan kejadian tanah longsor disekitar makam ponpes romakante dari Ponpes ROMAKENTE	makam	Tanah Longsor	√		
2	17-02-2022	Laporan bencana alam tanah longsor di jalan ketuwon butuh Desa Tanggulanom	jalan desa	Tanah Longsor	√		
3	08-01-2022	Laporan kejadian bencana tanah longsor dan permohonan rehabilitasi talud dari Desa Kalirejo Kecamatan Kledung	talud	Tanah Longsor	√		
4	14-02-2022	Permohonan bantuan pembangunan jembatan yang rusak akibat bencana alam dari Desa Purwodadai Kecamatan Tembarak	jembatan	Tanah Longsor	√		
5	18-03-2021	Laporan Bencana dari Kecamatan Kandangan	talud	Tanah Longsor	√		
6	12-02-2022	Laporan bencana banjir di Kali Kuas dari Kelurahan Walitelon Selatan	talud	banjir	√		
7	01-02-2022	Permohonan dana bantuan perbaikan senderan/talud dari SDN Karangtejo Kecamatan Jumo	Talud	Tanah Longsor	√		
8	24-01-2022	Laporan kejadian bencana tanah longsor dan permohonan rehabilitasi talud dari Desa Kalirejo Kecamatan Kledung	talud	Tanah Longsor	√		
9	02-02-2022	Laporan kejadian tanah longsor dan permohonan rehabilitasi dari Kecamatan Kledung	talud	Tanah Longsor	√		
10	02-02-2022	Permohonan bantuan rehabilitasi badan jalan dari Desa Tlahap Kecamatan Kledung	badan jalan	Tanah Longsor	√		

NO	TANGGAL KEJADIAN	TEMPAT KEJADIAN	KERUSAKAN	JENIS BENCANA	PENANGANAN		
					ASSESMEN	REHAB	BANSOS
11	25-03-2022	Permohonan bantuan bronjong dari Desa Tempuran Kecamatan Kaloran	talud	banjir	√		
12	30-03-2022	Desa Greges Kecamatan Tembarak	rumah	angin	√		√
13	25-03-2022	Desa Pakurejo Kecamatan Bulu	rumah	angin	√		√
14	28-03-2022	Desa Paponan Kecamatan Kledung	rumah	angin	√		√
15	29-03-2022	Desa Tegalroso Kecamatan Parakan	rumah	angin	√		√
16	21/03/2022	Desa Pagergunung Kecamatan Pringsurat	rumah	longsor	√		√
17	21/03/2022	Dasa Kalibanger Kecamatan Gemawang	rumah	longsor	√		√
18	28/03/2022	Desa Jeketro Kecamatan Kledung	rumah	angin	√		√
19	28/03/2022	Desa Jeketro Kecamatan Kledung	rumah	angin	√		√
20	28/03/2022	Desa Jeketro Kecamatan Kledung	rumah	angin	√		√
21	28/03/2022	Desa Jeketro Kecamatan Kledung	rumah	angin	√		√
22	28/03/2022	Desa Jeketro Kecamatan Kledung	rumah	angin	√		√
23	28/03/2022	Desa Bansari Kecamatan Bansari	rumah	angin	√		√
24	28/03/2022	Desa Bansari Kecamatan Bansari	rumah	angin	√		√
25	02/04/2022	Desa Kwarakan Kecamatan Kaloran	rumah	longsor	√		√
26	01/04/2022	Desa Karangwuni Kecamatan Pringsurat	rumah	longsor	√		√
27		Permohonan bantuan rehabilitasi Talud Pengaman Tebing Kali Deres Ngadirejo	talud	banjir	√	√	
28		Permohonan bantuan rehabilitasi Jembatan Kelurahan Jurang	jembatan	banjir	√	√	
29		Permohonan bantuan rehabilitasi Talud Jalan SD Petarangan	talud	longsor	√	√	
30		Permohonan bantuan rehabilitasi Talud Jalan Purwosari Wonobojo	talud jalan	longsor	√	√	
31	31/03/2022	Desa Getas Kecamatan Kaloran	rumah	longsor	√		√
32	17/04/2022	Desa Pandemulyo Kecamatan Bulu	rumah	angin	√		√
33	17/04/2022	Desa Kledung Kecamatan Kledung	rumah	angin	√		√
34	20/04/2022	Desa Tloopucang Kecamatan Kadangan	rumah	longsor	√		√
35	25/05/2022	Desa Purwosari Kecamatan Kranggan	rumah	angin	√		√
36	25/05/2022	Desa Tuksari Kecamatan Kledung	rumah	angin	√		√

NO	TANGGAL KEJADIAN	TEMPAT KEJADIAN	KERUSAKAN	JENIS BENCANA	PENANGANAN		
					ASSESMEN	REHAB	BANSOS
37	30/09/2022	Desa Campurejo Kecamatan Tretep	rumah	longsor	√		√
38	04/10/2022	Desa Campurejo Kecamatan Tretep	rumah	longsor	√		√
39	21/10/2022	Desa Tempelsari Kecamatan Tretep	rumah	longsor	√		√

Sumber: BPBD Kabupaten Temanggung Tahun 2022

## 7. Persentase Tertanganinya Korban Bencana Pada Pasca Bencana (Indikator Program)

Secara umum definisi Bantuan Sosial adalah pemberian bantuan berupa uang/barang dari pemerintah daerah kepada individu, keluarga, kelompok dan/atau masyarakat yang sifatnya tidak secara terus menerus dan selektif yang bertujuan untuk melindungi dari kemungkinan terjadinya resiko sosial.

Rumus perhitungan dari Persentase Tertanganinya Korban Bencana Pada Pasca Bencana adalah jumlah korban yang tertangani dibagi jumlah korban pada pasca bencana dikali 100%. Adapun Persentase Jumlah Korban Bencana Pasca Bencana yang Menerima Bantuan Sosial adalah sebagaimana terdapat pada Tabel 7.1.

Tabel 2.18  
Persentase Tertanganinya Korban Bencana Pada Pasca Bencana Kabupaten Temanggung, Tahun 2018 – 2022 s.d Triwulan IV

No	Kriteria	Tahun				
		2018	2019	2020	2021	2022
1	Jumlah Penyintas (Korban Bencana) dalam 1 tahun yang menerima bantuan sosial selama masa tanggap darurat	30	137	4	10	16
2	jumlah korban bencana dalam 1 tahun yang seharusnya menerima bantuan sosial selama masa tanggap darurat	30	137	5	10	16
3	Persentase Korban Bencana Skala Kabupaten yang Menerima Bantuan Sosial Selama Masa Tanggap Darurat	100%	100%	80%	100%	100%

Sumber: BPBD Kabupaten Temanggung Tahun 2022

Berdasarkan analisis tabel di atas menunjukkan bahwa persentase sejak tahun Tahun 2018 sampai dengan 2022 selalu mencapai 100%. Hal ini dikarenakan semua korban bencana menerima bantuan sosial pada pasca bencana yang belum menerima bantuan pada masa tanggap darurat yaitu dengan total tafsiran kerugian dibawah Rp. 10.000.000.



Data dukung korban pada pasca bencana sebagaimana terdapat pada Tabel 7.2.

Tabel 2.19  
Korban Bencana Pada Pasca Bencana  
Tahun 2022 Triwulan IV

NO	TANGGAL KEJADIAN	TEMPAT KEJADIAN	KERUSAKAN	JENIS BENCANA	PENANGANAN		
					ASSESMEN	REHAB	BANSOS
1	14/02/2022	Desa Dangkel Kecamatan Parakan	rumah	angin	√		-
2	30-03-2022	Desa Greges Kecamatan Tembarak	rumah	angin	√		√
3	25-03-2022	Desa Pakurejo Kecamatan Bulu	rumah	angin	√		√
4	28-03-2022	Desa Paponan Kecamatan Kledung	rumah	angin	√		√
5	29-03-2022	Desa Tegalroso Kecamatan Parakan	rumah	angin	√		√
6	21/03/2022	Desa Pagergunung Kecamatan Pringsurat	rumah	longsor	√		√
7	21/03/2022	Desa Kalibanger Kecamatan Gemawang	rumah	longsor	√		√
8	28/03/2022	Desa Jeketro Kecamatan Kledung	rumah	angin	√		√
9	28/03/2022	Desa Jeketro Kecamatan Kledung	rumah	angin	√		√
10	28/03/2022	Desa Jeketro Kecamatan Kledung	rumah	angin	√		√
11	28/03/2022	Desa Jeketro Kecamatan Kledung	rumah	angin	√		√
12	28/03/2022	Desa Jeketro Kecamatan Kledung	rumah	angin	√		√
13	28/03/2022	Desa Bansari Kecamatan Bansari	rumah	angin	√		√
14	28/03/2022	Desa Bansari Kecamatan Bansari	rumah	angin	√		√
15	02/04/2022	Desa Kwarakan Kecamatan Kaloran	rumah	longsor	√		√
16	01/04/2022	Desa Karangwuni Kecamatan Pringsurat	rumah	longsor	√		√
17	31/03/2022	Desa Getas Kecamatan Kaloran	rumah	longsor	√		√
18	17/04/2022	Desa Pandemulyo Kecamatan Bulu	rumah	angin	√		√
19	17/04/2022	Desa Kledung Kecamatan Kledung	rumah	angin	√		√
20	20/04/2022	Desa Tloopucang Kecamatan Kadangan	rumah	longsor	√		√
21	25/05/2022	Desa Purwosari Kecamatan Kranggan	rumah	angin	√		√
22	25/05/2022	Desa Tuksari Kecamatan Kledung	rumah	angin	√		√
23	30/09/2022	Desa Campurejo Kecamatan Tretep	rumah	longsor	√		√

NO	TANGGAL KEJADIAN	TEMPAT KEJADIAN	KERUSAKAN	JENIS BENCANA	PENANGANAN		
					ASSESMEN	REHAB	BANSOS
24	04/10/2022	Desa Campurejo Kecamatan Tretep	rumah	longsor	√		√
25	21/10/2022	Desa Tempelsari Kecamatan Tretep	rumah	longsor	√		√

Sumber: BPBD Kabupaten Temanggung Tahun 2022

Dari tabel diatas dapat dilihat Jumlah korban bencana pada Pasca bencana sampai dengan Triwulan IV Tahun 2022 yang seharusnya menerima bantuan sosial sebanyak 25 korban namun terdapat satu korban yang tidak memenuhi syarat pencairan bansos sehingga hanya sampai pada tahap assessment.

### **8. Persentase Warga Negara yang memperoleh layanan informasi rawan bencana (SPM)**

Berdasarkan Peraturan Menteri Dalam Negeri Republik Indonesia Nomor 101 Tahun 2018 Tentang Standar Teknis Pelayanan Dasar Pada Standar Pelayanan Minimal Sub-Urusan Bencana Daerah Kabupaten/Kota, dalam Peraturan Menteri ini yang dimaksud dengan:

1. Standar Teknis adalah standar jumlah dan kualitas barang dan/atau jasa, sumber daya manusia dan petunjuk teknis atau tata cara pemenuhan standar.
2. Pelayanan Dasar adalah pelayanan publik untuk memenuhi kebutuhan dasar Warga Negara yang terkena dampak di kawasan rawan bencana dan yang menjadi korban bencana.
3. Standar Teknis Pelayanan Dasar adalah ketentuan mengenai mutu pelayanan dasar untuk setiap jenis pelayanan dasar pada Standar Pelayanan Minimal SubUrusan Bencana Daerah kabupaten/kota yang diperoleh Warga Negara secara minimal.
4. Standar Pelayanan Minimal yang selanjutnya disingkat SPM adalah ketentuan mengenai jenis dan mutu pelayanan dasar yang merupakan urusan pemerintahan wajib yang berhak diperoleh setiap Warga Negara secara minimal.
5. Jenis Pelayanan Dasar adalah jenis pelayanan dalam rangka penyediaan barang dan/atau jasa kebutuhan dasar yang berhak diperoleh oleh setiap Warga Negara secara minimal.
6. Mutu Pelayanan Dasar adalah ukuran kuantitas dan kualitas barang dan/atau jasa kebutuhan dasar serta pemenuhannya secara minimal dalam pelayanan dasar sesuai standar teknis agar hidup secara layak.
7. Urusan Pemerintahan Wajib adalah urusan pemerintahan yang wajib

- diselenggarakan oleh semua Daerah.
8. Pemerintah Daerah adalah kepala Daerah sebagai unsur penyelenggara Pemerintahan Daerah yang memimpin pelaksanaan urusan pemerintahan yang menjadi kewenangan Daerah.
  9. Warga Negara Indonesia, yang selanjutnya disebut Warga Negara adalah orang bangsa Indonesia asli dan orang bangsa lain yang disahkan sesuai dengan ketentuan peraturan perundang-undangan.
  10. Perangkat daerah adalah perangkat daerah pada pemerintah daerah provinsi dan kabupaten/kota yang menyelenggarakan sub-urusan bencana.
  11. Anggaran Pendapatan dan Belanja Daerah yang selanjutnya disingkat APBD adalah rencana keuangan tahunan Daerah yang ditetapkan dengan Perda.

Kegiatan pelayanan informasi rawan bencana, sebagaimana dimaksud paling sedikit memuat:

- a) penyusunan kajian risiko bencana; dan
- b) Komunikasi Informasi dan Edukasi rawan bencana.

Rumus Jumlah Warga Negara yang memperoleh layanan informasi rawan bencana dibagi Jumlah Warga Negara yang akan memperoleh layanan informasi rawan bencana.

Tabel 2.20  
Persentase Warga Negara yang memperoleh layanan informasi rawan bencana s.d Tahun 2022 Triwulan IV

No	Kriteria	Tahun				
		2018	2019	2020	2021	2022
1	Jumlah Warga Negara yang memperoleh layanan informasi rawan bencana	n.a	n.a	n.a	598.240	598.240
2	Jumlah Warga Negara yang akan memperoleh layanan informasi rawan bencana	n.a	n.a	n.a	598.240	598.240
3	Persentase Warga Negara yang memperoleh layanan informasi rawan bencana	n.a	n.a	n.a	100%	100%

Sumber: BPBD Kabupaten Temanggung Tahun 2022

Berdasarkan table di atas Jumlah Warga Negara yang memperoleh layanan informasi rawan bencana 598.240 orang dan Jumlah Warga Negara yang akan memperoleh layanan informasi rawan bencana 598.240 orang sehingga target terpenuhi 100%. Jumlah tersebut didapatkan dari jumlah penduduk yang berada di daerah rawan bencana, media yang digunakan untuk kegiatan SPM Pelayanan Informasi ini adalah Media Sosial, Sosialisasi tiap Kecamatan, Surat Edaran ke Desa dan Pelatihan yang diselenggarakan baik anggaran APBD maupun Anggaran Desa.

Faktor pendorong yang ada adalah bantuan dari media social yang mudah di akses oleh siapa pun dan kapanpun membuat masyarakat mengetahui informasi tentang kebencanaan di wilayahnya, selain itu peran serta relawan kebencanaan juga menjadi faktor pendukung yang ada.

Tabel 2.21

Warga Negara yang memperoleh layanan informasi rawan bencana Tahun 2022 Triwulan IV

No	Kecamatan	Desa	Jumlah Warga Negara yang memperoleh layanan informasi rawan bencana	Jumlah Warga Negara yang akan memperoleh layanan informasi rawan bencana
1	BULU	BULU	2.799	2.799
2		TEGALLURUNG	1.656	1.656
3		CAMPURSARI	2.654	2.654
4		GANDUREJO	5.439	5.439
5		TEGALREJO	1.861	1.861
6		GONDOSULI	4.686	4.686
7		PUTAT	414	414
8		DANUPAYAN	3.189	3.189
9		MONDORETNO	2.110	2.110
10		PANDEMULYO	3.729	3.729
11		PASURUHAN	2.744	2.744
12		PAKUREJO	2.096	2.096
13		MALANGSARI	1.128	1.128
14		PAGERGUNUNG	2.547	2.547
15		WONOSARI	2.336	2.336
16		BANSARI	3.080	3.080
17		WONOTIRTO	4.077	4.077
18		PENGILON	874	874
19	TEMBARAK	MENGGORO	3.444	3.444
20		KEMLOKO	4.279	4.279
21		GANDU	1.561	1.561
22		BOTOPUTIH	3.531	3.531
23		GREGES	1.699	1.699
24		KRAJAN	1.363	1.363
25		DRONO	1.206	1.206
26		BANARAN	2.004	2.004
27	TEMANGGUNG	TEMANGGUNG 2	3.954	3.954
28		BANYUURIP	3.730	3.730
29		KOWANGAN	4.197	4.197
30		JURANG	3.534	3.534
31		TLOGOREJO	3.141	3.141
32		KEBONSARI	2.860	2.860
33		MADURESO	4.223	4.223

No	Kecamatan	Desa	Jumlah Warga Negara yang memperoleh layanan informasi rawan bencana	Jumlah Warga Negara yang akan memperoleh layanan informasi rawan bencana
34		WALITELON SELATAN	3.167	3.167
35		JOHO	1.266	1.266
36		MUDAL	5.203	5.203
37		GILINGSARI	1.205	1.205
38	PRINGSURAT	PRINGSURAT	2.576	2.576
39		KEBUMEN	4.130	4.130
40		KUPEN	5.433	5.433
41		KARANGWUNI	3.367	3.367
42		GOWAK	3.918	3.918
43		NGIPIK	3.764	3.764
44		PINGIT	5.976	5.976
45		KLEPU	3.287	3.287
46		SOBOREJO	3.587	3.587
47		NGLOROG	4.063	4.063
48		PAGERGUNUNG	2.638	2.638
49		WONOKERSO	2.690	2.690
50	KALORAN	KALORAN	5.907	5.907
51		TLOGOWUNGU	2.357	2.357
52		GANDON	3.481	3.481
53		TLETER	2.770	2.770
54		GETAS	4.018	4.018
55		KALIMANGGIS	3.535	3.535
56		TEMPURAN	4.413	4.413
57		KEMIRI	3.477	3.477
58		GEBLOG	2.807	2.807
59		TEGOWANUH	3.204	3.204
60		KEBLUKAN	1.777	1.777
61		TEPUSEN	3.278	3.278
62		KWARAKAN	2.256	2.256
63	KANDANGAN	CARUBAN	2.721	2.721
64		WADAS	4.311	4.311
65		KEMBANGSARI	4.003	4.003
66		GESING	5.401	5.401
67		MARGOLELO	1.659	1.659
68		BLIMBING	1.595	1.595
69		KEDUNGUMPUL	3.575	3.575
70		MALEBO	4.443	4.443
71		TLOGOPUCANG	6.970	6.970
72		KEDAWUNG	875	875
73		BANJARSARI	1.867	1.867
74	KEDU	KEDU	5.473	5.473
75		CANDIMULYO	5.034	5.034

No	Kecamatan	Desa	Jumlah Warga Negara yang memperoleh layanan informasi rawan bencana	Jumlah Warga Negara yang akan memperoleh layanan informasi rawan bencana
76		SALAMSARI	1.835	1.835
77		DANUREJO	3.082	3.082
78		MERGOWATI	5.070	5.070
79		KUTOANYAR	3.583	3.583
80		KUNDISARI	5.253	5.253
81		BOJONEGORO	3.660	3.660
82		TEGALSARI	3.538	3.538
83	PARAKAN	PARAKAN WETAN	6.643	6.643
84		WANUTENGAH	2.514	2.514
85		NGLONDONG	2.043	2.043
86		DANGKEL	2.682	2.682
87		WATUKUMPUL	2.656	2.656
88		RINGINANOM	2.112	2.112
89		CATURANOM	2.330	2.330
90		GLAPANSARI	3.324	3.324
91	NGADIREJO	MANGGONG	4.560	4.560
92		NGADIREJO	3.451	3.451
93		DLIMOYO	3.405	3.405
94		PURBOSARI	3.051	3.051
95		CAMPURSARI	2.488	2.488
96		TEGALREJO	3.057	3.057
97		GIRIPURNO	4.807	4.807
98		KATEKAN	5.572	5.572
99		BANJARSARI	2.852	2.852
100		PRINGAPUS	1.853	1.853
101		GEJAGAN	1.020	1.020
102	JUMO	JAMUSAN	2.278	2.278
103		KERTOSARI	2.740	2.740
104		GUNUNGGEMPOL	1.449	1.449
105		PADURESO	1.693	1.693
106		JOMBOR	2.728	2.728
107		KETITANG	1.981	1.981
108	TRETEP	TRETEP	2.234	2.234
109		DONOROJO	1.161	1.161
110		NGLARANGAN	1.077	1.077
111		SIGEDONG	1.572	1.572
112		BONJOR	2.179	2.179
113		TEMPELSARI	2.185	2.185
114		CAMPUREJO	4.985	4.985
115		BENDUNGAN	1.978	1.978
116		SIMPAR	1.344	1.344
117		TLOGO	1.031	1.031

No	Kecamatan	Desa	Jumlah Warga Negara yang memperoleh layanan informasi rawan bencana	Jumlah Warga Negara yang akan memperoleh layanan informasi rawan bencana
118	CANDIROTO	CANDIROTO	2.586	2.586
119		LEMPUYANG	3.030	3.030
120		CANGGAL	3.414	3.414
121		KENTENGSARI	4.556	4.556
122		NGABEYAN	1.173	1.173
123		BANTIR	2.171	2.171
124		MUNTUNG	2.653	2.653
125		BATURSARI	3.224	3.224
126		MUNENG	2.028	2.028
127		PLOSOGADEN	2.008	2.008
128		SIDOHARJO	1.600	1.600
129	KRANGGAN	KRANGGAN	5.103	5.103
130		BADRAN	4.439	4.439
131		BENGKAL	4.209	4.209
132		PARE	2.107	2.107
133		NGROPOH	3.152	3.152
134		PENDOWO	4.880	4.880
135		SANGGRAHAN	4.183	4.183
136		KLEPU	3.028	3.028
137		KEMLOKO	5.167	5.167
138		GENTAN	4.590	4.590
139		KRAMAT	1.966	1.966
140		PURWOSARI	4.040	4.040
141	TLOGOMULYO	LANGGENG	1.180	1.180
142		TANJUNGSARI	1.873	1.873
143		LOSARI	2.978	2.978
144		LEGOKSARI	1.759	1.759
145		TLILIR	1.606	1.606
146		GEDEGAN	1.021	1.021
147		PAGERSARI	4.991	4.991
148	SELOPAMPANG	TANGGULANOM	3.071	3.071
149		JETIS	2.318	2.318
150		SALAMREJO	1.669	1.669
151		NGADITIRTO	1.947	1.947
152		BULAN	1.749	1.749
153		KACEPIT	1.335	1.335
154		GAMBASAN	2.190	2.190
155		BUMIAYU	1.811	1.811
156		PLUMBON	1.159	1.159
157	BANSARI	BANSARI	4.708	4.708
158		MOJOSARI	2.389	2.389
159		REJOSARI	965	965

No	Kecamatan	Desa	Jumlah Warga Negara yang memperoleh layanan informasi rawan bencana	Jumlah Warga Negara yang akan memperoleh layanan informasi rawan bencana
160		GUNUNGSARI	1.459	1.459
161		BALESARI	2.405	2.405
162		PURBOREJO	1.944	1.944
163		TLOGOWERO	991	991
164		MRANGGEN KIDUL	1.381	1.381
165		MRANGGEN TENGAH	840	840
166		CANDISARI	3.445	3.445
167		CAMPURANOM	1.629	1.629
168		GENTINGSARI	1.381	1.381
169		TANUREJO	859	859
170	KLEDUNG	KLEDUNG	2.901	2.901
171		KALIREJO	974	974
172		PAPONAN	1.581	1.581
173		JEKETRO	1.315	1.315
174		KWADUNGAN GUNUNG	2.271	2.271
175		KWADUNGAN JURANG	1.402	1.402
176		TLAHAB	4.145	4.145
177		PETARANGAN	3.737	3.737
178		CANGGAL	613	613
179		JAMBU	906	906
180		KRUWISAN	2.425	2.425
181		BATURSARI	2.003	2.003
182		TUKSARI	3.991	3.991
183	BEJEN	BEJEN	2.867	2.867
184		BANJARSARI	1.012	1.012
185		JLEGONG	2.582	2.582
186		PRANGKOKAN	788	788
187		CONGKRANG	1.280	1.280
188		KEBONDALEM	1.121	1.121
189		KEMUNING	554	554
190		SELOSABRANG	2.067	2.067
191		TANJUNG SARI	1.025	1.025
192		PETUNG	691	691
193		DUREN	1.872	1.872
194		NGALIYAN	2.267	2.267
195	WONOBOYO	WONOBOYO	2.368	2.368
196		PATEKEN	2.282	2.282
197		PITROSARI	1.724	1.724
198		PURWOSARI	3.218	3.218
199		KEBONSARI	3.054	3.054



No	Kecamatan	Desa	Jumlah Warga Negara yang memperoleh layanan informasi rawan bencana	Jumlah Warga Negara yang akan memperoleh layanan informasi rawan bencana
200		SEMEN	1.785	1.785
201		TENING	1.792	1.792
202		WONOCOYO	1.685	1.685
203		PESANTREN	1.311	1.311
204		REJOSARI	3.179	3.179
205		TAWANGSARI	881	881
206		CEMORO	2.383	2.383
207		WATES	1.185	1.185
208	GEMAWANG	GEMAWANG	6.273	6.273
209		MUNCAR	4.994	4.994
210		KEMIRIOMBO	2.634	2.634
211		NGADISEPI	4.528	4.528
212		KREMPONG	1.740	1.740
213		SUCEN	3.071	3.071
214		KARANGSENENG	1.424	1.424
215		BANARAN	3.290	3.290
216		KALIBANGER	2.360	2.360
217		JAMBON	3.651	3.651
TO TA L			598.240	598.240

Sumber: ppiddindukcapil tahun 2022

### 9. Persentase Warga Negara yang memperoleh layanan pencegahan dan kesiapsiagaan terhadap bencana

Definisi Berdasarkan Peraturan Menteri Dalam Negeri Republik Indonesia Nomor 101 Tahun 2018 Tentang Standar Teknis Pelayanan Dasar Pada Standar Pelayanan Minimal Sub-Urusan Bencana Daerah Kabupaten/Kota sudah dijabarkan dipoin 12 Persentase Warga Negara yang memperoleh layanan informasi rawan bencana (SPM).

Kegiatan pelayanan pencegahan dan kesiapsiagaan terhadap bencana, paling sedikit memuat:

- a) penyusunan rencana penanggulangan bencana;
- b) pembuatan rencana kontinjensi;
- c) pelatihan pencegahan dan mitigasi;
- d) gladi kesiapsiagaan terhadap bencana;
- e) pengendalian operasi dan penyediaan sarana prasarana kesiapsiagaan terhadap bencana; dan
- f) penyediaan peralatan perlindungan dan kesiapsiagaan terhadap bencana.

Rumus Jumlah Warga Negara yang memperoleh layanan pencegahan dan kesiapsiagaan terhadap bencana dibagi Jumlah Warga Negara yang akan memperoleh layanan pencegahan dan kesiapsiagaan terhadap bencana

Tabel 2.22

Persentase Warga Negara yang memperoleh layanan pencegahan dan kesiapsiagaan terhadap bencana s.d Tahun 2022 Triwulan IV

No	Kriteria	Tahun				
		2018	2019	2020	2021	2022
1	Jumlah Warga Negara yang memperoleh layanan pencegahan dan kesiapsiagaan terhadap bencana	n.a	n.a	n.a	396.318	599.040
2	Jumlah Warga Negara yang akan memperoleh layanan pencegahan dan kesiapsiagaan terhadap bencana	n.a	n.a	n.a	396.318	599.040
3	Persentase Warga Negara yang memperoleh layanan pencegahan dan kesiapsiagaan terhadap bencana	n.a	n.a	n.a	100%	100%

Sumber: BPBD Kabupaten Temanggung Tahun 2022

Dari tabel diatas menunjukkan Jumlah Warga Negara yang memperoleh layanan pencegahan dan kesiapsiagaan terhadap bencana sebanyak 599.040 orang dan Jumlah Warga Negara yang akan memperoleh layanan pencegahan dan kesiapsiagaan terhadap bencana sebanyak 599.040 orang, sehingga persentase Warga Negara yang memperoleh layanan pencegahan dan kesiapsiagaan terhadap bencana sebesar 100%. Data ini diambil dari data Desa yang sudah pernah dilaberi layanan berupa pelatihan, sosialisasi, informasi dan simulasi mitigasi bencana baik desa maupun instansi.

Meningkatnya kesadaran masyarakat akan pentingnya kesiapsiagaan terhadap bencana menjadikan tercapainya peningkatan Mitigasi Bencana terhadap masyarakat, selain itu saat ini masyarakat lebih berinisiatif melakukan dan mengadakan kegiatan sendiri di bantu oleh Pemerintah Desa dan instansi dalam melakukan pencegahan dan kesiapsiagaan dengan tetap berkoordinasi dengan Badan Penanggulangan Bencana Daerah Kabupaten Temanggung.

Berikut data Warga Negara yang memperoleh layanan pencegahan dan kesiapsiagaan terhadap bencana Tahun 2022.

Tabel 2.23  
Data Warga Negara yang memperoleh layanan pencegahan dan kesiapsiagaan terhadap bencana Tahun 2022 Triwulan IV

no	kecamatan	desa	jumlah warga negara yang memperoleh layanan informasi rawan bencana	jumlah warga negara yang akan memperoleh layanan informasi rawan bencana
1	bulu	bulu	2.799	2.799
2		tegallurung	1.656	1.656
3		campursari	2.654	2.654
4		gandurejo	5.439	5.439
5		tegalrejo	1.861	1.861
6		gondosuli	4.686	4.686
7		putat	414	414
8		danupayan	3.189	3.189
9		mondoretno	2.110	2.110
10		pandemulyo	3.729	3.729
11		pasuruhan	2.744	2.744
12		pakurejo	2.096	2.096
13		malangsari	1.128	1.128
14		pagergunung	2.547	2.547
15		wonosari	2.336	2.336
16		bansari	3.080	3.080
17		wonotirto	4.077	4.077
18		pengilon	874	874
19	tembarak	menggoro	3.444	3.444
20		kemloko	4.279	4.279
21		gandu	1.561	1.561
22		botoputih	3.531	3.531
23		greges	1.699	1.699
24		krajan	1.363	1.363
25		drono	1.206	1.206
26		banaran	2.004	2.004
27	temanggung	temanggung 2	3.954	3.954
28		banyuurip	3.730	3.730
29		kowangan	4.197	4.197
30		jurang	3.534	3.534
31		tlogorejo	3.141	3.141
32		kebonsari	2.860	2.860
33		madureso	4.223	4.223
34		walitelon selatan	3.167	3.167
35		joho	1.266	1.266
36		mudal	5.203	5.203
37		gilingsari	1.205	1.205
38	pringsurat	pringsurat	2.576	2.576
39		kebumen	4.130	4.130
40		kupen	5.433	5.433
41		karangwuni	3.367	3.367

no	kecamatan	desa	jumlah warga negara yang memperoleh layanan informasi rawan bencana	jumlah warga negara yang akan memperoleh layanan informasi rawan bencana
42		gowak	3.918	3.918
43		ngipik	3.764	3.764
44		pingit	5.976	5.976
45		klepu	3.287	3.287
46		soborejo	3.587	3.587
47		nglorog	4.063	4.063
48		pagergunung	2.638	2.638
49		wonokerso	2.690	2.690
50	kaloran	kaloran	5.907	5.907
51		tlogowungu	2.357	2.357
52		gandon	3.481	3.481
53		tleter	2.770	2.770
54		getas	4.018	4.018
55		kalimanggis	3.535	3.535
56		tempuran	4.413	4.413
57		kemiri	3.477	3.477
58		geblog	2.807	2.807
59		tegowanuh	3.204	3.204
60		keblukan	1.777	1.777
61		tepusen	3.278	3.278
62		kwarakan	2.256	2.256
63	kandangan	caruban	2.721	2.721
64		wadas	4.311	4.311
65		kembangsari	4.003	4.003
66		gesing	5.401	5.401
67		margolelo	1.659	1.659
68		blimbing	1.595	1.595
69		kedungumpul	3.575	3.575
70		malebo	4.443	4.443
71		tlogopucang	6.970	6.970
72		kedawung	875	875
73		banjarsari	1.867	1.867
74	kedu	kedu	5.473	5.473
75		candimulyo	5.034	5.034
76		salamsari	1.835	1.835
77		danurejo	3.082	3.082
78		mergowati	5.070	5.070
79		kutoanyar	3.583	3.583
80		kundisari	5.253	5.253
81		bojonegoro	3.660	3.660
82		tegalsari	3.538	3.538
83	parakan	parakan wetan	6.643	6.643
84		wanutengah	2.514	2.514
85		nglondong	2.043	2.043
86		dangkel	2.682	2.682

no	kecamatan	desa	jumlah warga negara yang memperoleh layanan informasi rawan bencana	jumlah warga negara yang akan memperoleh layanan informasi rawan bencana
87		watukumpul	2.656	2.656
88		ringinanom	2.112	2.112
89		caturanom	2.330	2.330
90		glapansari	3.324	3.324
91	ngadirejo	manggong	4.560	4.560
92		ngadirejo	3.451	3.451
93		dlimoyo	3.405	3.405
94		purbosari	3.051	3.051
95		campursari	2.488	2.488
96		tegalrejo	3.057	3.057
97		giripurno	4.807	4.807
98		katekan	5.572	5.572
99		banjarsari	2.852	2.852
100		pringapus	1.853	1.853
101		gejagan	1.020	1.020
102	jumo	jamusan	2.278	2.278
103		kertosari	2.740	2.740
104		gununggempol	1.449	1.449
105		padureso	1.693	1.693
106		jombor	2.728	2.728
107		ketitang	1.981	1.981
108	tretep	tretep	2.234	2.234
109		donorojo	1.161	1.161
110		nglarangan	1.077	1.077
111		sigidong	1.572	1.572
112		bonjor	2.179	2.179
113		tempelsari	2.185	2.185
114		campurejo	4.985	4.985
115		bendungan	1.978	1.978
116		simpar	1.344	1.344
117		tlogo	1.031	1.031
118	candiroto	candiroto	2.586	2.586
119		lempuyang	3.030	3.030
120		canggal	3.414	3.414
121		kentengsari	4.556	4.556
122		ngabeyan	1.173	1.173
123		bantir	2.171	2.171
124		muntung	2.653	2.653
125		batarsari	3.224	3.224
126		muneng	2.028	2.028
127		plosogaden	2.008	2.008
128		sidoharjo	1.600	1.600
129	kranggan	kranggan	5.103	5.103
130		badran	4.439	4.439
131		bengkal	4.209	4.209

no	kecamatan	desa	jumlah warga negara yang memperoleh layanan informasi rawan bencana	jumlah warga negara yang akan memperoleh layanan informasi rawan bencana
132		pare	2.107	2.107
133		ngropoh	3.152	3.152
134		pendowo	4.880	4.880
135		sanggrahan	4.183	4.183
136		klepu	3.028	3.028
137		kemloko	5.167	5.167
138		gentan	4.590	4.590
139		kramat	1.966	1.966
140		purwosari	4.040	4.040
141	tlogomulyo	langgeng	1.180	1.180
142		tanjungsari	1.873	1.873
143		losari	2.978	2.978
144		legoksari	1.759	1.759
145		tlilir	1.606	1.606
146		gedegan	1.021	1.021
147		pagersari	4.991	4.991
148	selopampang	tanggulanom	3.071	3.071
149		jetis	2.318	2.318
150		salamrejo	1.669	1.669
151		ngaditirto	1.947	1.947
152		bulan	1.749	1.749
153		kacepit	1.335	1.335
154		gambasan	2.190	2.190
155		bumiayu	1.811	1.811
156		plumbon	1.159	1.159
157	bansari	bansari	4.708	4.708
158		mojosari	2.389	2.389
159		rejosari	965	965
160		gunungsari	1.459	1.459
161		balesari	2.405	2.405
162		purborejo	1.944	1.944
163		tlogowero	991	991
164		mranggen kidul	1.381	1.381
165		mranggen tengah	840	840
166		candisari	3.445	3.445
167		campuranom	1.629	1.629
168		gentingsari	1.381	1.381
169		tanurejo	859	859
170	kledung	kledung	2.901	2.901
171		kalirejo	974	974
172		paponan	1.581	1.581
173		jeketro	1.315	1.315
174		kwadungan gunung	2.271	2.271
175		kwadungan jurang	1.402	1.402
176		tlahab	4.145	4.145

no	kecamatan	desa	jumlah warga negara yang memperoleh layanan informasi rawan bencana	jumlah warga negara yang akan memperoleh layanan informasi rawan bencana
177		petarangan	3.737	3.737
178		canggal	613	613
179		jambu	906	906
180		kruwisan	2.425	2.425
181		batarsari	2.003	2.003
182		tuksari	3.991	3.991
183	bejen	bejen	2.867	2.867
184		banjarsari	1.012	1.012
185		jlegong	2.582	2.582
186		prangkakan	788	788
187		congkrang	1.280	1.280
188		kebondalem	1.121	1.121
189		kemuning	554	554
190		selosabrang	2.067	2.067
191		tanjung sari	1.025	1.025
192		petung	691	691
193		duren	1.872	1.872
194		ngaliyan	2.267	2.267
195	wonoboyo	wonoboyo	2.368	2.368
196		pateken	2.282	2.282
197		pitrosari	1.724	1.724
198		purwosari	3.218	3.218
199		kebonsari	3.054	3.054
200		semen	1.785	1.785
201		tening	1.792	1.792
202		wonocoyo	1.685	1.685
203		pesantren	1.311	1.311
204		rejosari	3.179	3.179
205		tawang Sari	881	881
206		cemoro	2.383	2.383
207		wates	1.185	1.185
208	gemawang	gemawang	6.273	6.273
209		muncar	4.994	4.994
210		kemiriombo	2.634	2.634
211		ngadisepi	4.528	4.528
212		krempong	1.740	1.740
213		sucen	3.071	3.071
214		karangseneng	1.424	1.424
215		banaran	3.290	3.290
216		kalibanger	2.360	2.360
217		jambon	3.651	3.651
218	puskesmas	puskesmas jumo	40	40
219		puskesmas temanggung	40	40
220		puskesmas tepusen	40	40

no	kecamatan	desa	jumlah warga negara yang memperoleh layanan informasi rawan bencana	jumlah warga negara yang akan memperoleh layanan informasi rawan bencana
221		puskesmas bulu	40	40
222		puskesmas kandangan	40	40
223		puskesmas wonoboyo	40	40
224		puskesmas kranggan	40	40
225	sd	sdn tlogorejo	40	40
226		sdn 3 pendowo	40	40
227		sdn 2 kalimanggis	40	40
228	smp	smp n 1 temanggung	40	40
229		smp n 2 temanggung	40	40
230		smp n 3 temanggung	40	40
231		smp n 4 temanggung	40	40
232		smp n 5 temanggung	40	40
233	sma/smk	sma n 2 temanggung	40	40
234		smk ganessa kedu	40	40
235		smk hkti temanggung	40	40
236	ponpes	ponpes darul atsar	40	40
237		baranusa wonoboyo	40	40
total			599.040	599.040

Sumber: BPBD Kabupaten Temanggung Tahun 2022

#### 10. Persentase Warga Negara yang memperoleh layanan penyelamatan dan evakuasi korban bencana

Definisi Berdasarkan Peraturan Menteri Dalam Negeri Republik Indonesia Nomor 101 Tahun 2018 Tentang Standar Teknis Pelayanan Dasar Pada Standar Pelayanan Minimal Sub-Urusan Bencana Daerah Kabupaten/Kota sudah dijabarkan dipoin 12 Persentase Warga Negara yang memperoleh layanan informasi rawan bencana (SPM).

Kegiatan pelayanan penyelamatan dan evakuasi korban bencana, sebagaimana dimaksud paling sedikit memuat:

- respon cepat kejadian luar biasa penyakit/wabah zoonosis prioritas;
- respon cepat darurat bencana;
- aktivasi sistem komando penanganan darurat bencana;
- pencarian, pertolongan dan evakuasi korban bencana; dan
- pemenuhan kebutuhan dasar korban bencana.

Rumus Jumlah Warga Negara yang memperoleh layanan penyelamatan dan evakuasi korban bencana dibagi Jumlah Warga Negara yang akan memperoleh layanan penyelamatan dan evakuasi korban bencana



Tabel 2.24

Persentase Warga Negara yang memperoleh layanan penyelamatan dan evakuasi korban bencana s.d Tahun 2022 Triwulan IV

No	Kriteria	Tahun				
		2018	2019	2020	2021	2022
1	Jumlah Warga Negara yang memperoleh layanan penyelamatan dan evakuasi korban bencana	n.a	n.a	n.a	73	70
2	Jumlah Warga Negara yang akan memperoleh layanan penyelamatan dan evakuasi korban bencana	n.a	n.a	n.a	73	70
3	Persentase Warga Negara yang memperoleh layanan penyelamatan dan evakuasi korban bencana	n.a	n.a	n.a	100%	100%

Sumber: BPBD Kabupaten Temanggung Tahun 2022

Dari tabel diatas menunjukkan Jumlah Warga Negara yang memperoleh layanan penyelamatan dan evakuasi korban bencana sebanyak 70 orang dan Jumlah Warga Negara yang akan memperoleh layanan penyelamatan dan evakuasi korban bencana sebanyak 70 orang, sehingga persentase Warga Negara yang memperoleh layanan penyelamatan dan evakuasi korban bencana sebesar 100%. Data ini diambil dari data korban bencana yang berhasil diberi layanan penyelamatan dan evakuasi baik mengungsi, luka-luka maupun yang meninggal dunia.

Tercapainya indikator ini ada faktor pendukung yang ada, yaitu dukungan dari Pemerintah Daerah dan peningkatan kapasitas kemampuan Tim Reaksi Cepat (TRC) BPBD Kabupaten Temanggung dan selalu terjalannya komunikasi dengan masyarakat yang terdampak bencana.

Berikut data Warga Negara yang memperoleh layanan penyelamatan dan evakuasi korban bencana Tahun 2022.

Tabel 2.25

Warga Negara yang memperoleh layanan penyelamatan dan evakuasi korban bencana s.d Tahun 2022 Triwulan IV

NO	TANGGAL KEJADIAN	TEMPAT KEJADIAN		JENIS BENCANA	STATUS KORBAN JIWA			JENIS KORBAN			NAMA KEPALA KELUARGA KORBAN (PEMILIK RUMAH)/KORBAN
		DUSUN/DESA	KECAMATAN		LUKA - LUKA	MENINGGAL	MENGUNGSI	PEREMPUAN	LAKI - LAKI	KEL.RENTAN (ANAK-ANAK/DIFABEL/LANSIA/HAMIL)	
1	2	8	10	11	18	19	20	21	22	23	232
1	11 Januari 2022	Dsn. Batusari RT 07/03 Tleter	Kaloran	Longsor			4				1.juweni 2.Rubadiah 3.purwoto
2	08 Februari 2022	Dusun Ringinsari Rt 04 Rw 05 Desa Kebonsari	Wonoboyo	Angin			5				1.Suyatno
3	13 Februari 2022	Dusun Tegalrejo 03/02 Desa Dangkel	Parakan	Longsor	1						Ninik
4	18 Februari 2022	Dsn. Krajan Ds Wonokerso Rt 03 Rw 02 Kec. Pringsurat -7.28843, 110.30927	Pringsurat	Longsor			2				Ngadiman
5	29 Maret 2022	Jl. Jendral Sudirman ( Depan Dinkes)	Temanggung	Angin	1						Ngadiono
6	29 Maret 2022	Dusun Karang Bendo 01/03,02/03 Desa Tegalroso	Parakan	Angin			3				1.Sariyah 2. Wahyu Pambudi
7	11 April 2022	Dusun Karangmalang Rt 03 Rw 04 Ds. Tleter	Kaloran	Longsor			4				Sungkono
8	12 April 2022	Dusun Karangmalang Rt 03 Rw 04 Ds. Tleter	Kaloran	Longsor			4				Sungkono

NO	TANGGAL KEJADIAN	TEMPAT KEJADIAN		JENIS BENCANA	STATUS KORBAN JIWA			JENIS KORBAN			NAMA KEPALA KELUARGA KORBAN(PEMILIK RUMAH)/KORBAN
		DUSUN/DESA	KECAMATAN		LUKA - LUKA	MENINGGAL	MENGUNGSI	PEREMPUAN	LAKI - LAKI	KEL.RENTAN (ANAK-ANAK/DIFABEL/LANSIA/HAMIL)	
1	2	8	10	11	18	19	20	21	22	23	232
9	14 Mei 2022	Ds.cangal dsn.cangal jurang rt 1 rw 4 7,250972s110,0145 00e	Candiroto	Angin			3				sukradi
10	17 Mei 2022	Dsn.Canggal jurang Desa Canggal	Candiroto	Longsor			4				1. Slamet Raharjo 2. Misyono
11	21 Mei 2022	Dusun Pucung Rt02 Rw 06 Ds. Karangwuni 7.3371962, 110.2675123	Pringsurat	Longsor	1						Sumardi
12	10 Agustus 2022	Dsn. Nglarangan Ds.Kataan Kec Ngadirejo	Ngadirejo	Angin			3				1.Sukardi 2.Tuwaldi 3.Parman 4.Muslihin 5.Fatkhurohman 6.Eni
13	07 September 2022	Dusun Kauman Rt 01 Rw 01 Desa Jumo -7.2276774 S 110.1066448 E	Jumo	Longsor			4				Haryanto
14	01 Oktober 2022	Rt 06 Rw 03 Dsn. Gondang Ds. Campurjo Kec. Tretep	Tretep	Banjir			3				Rambat
15	04 Oktober 2022	Rt 01 RW 01 Dsn Bakal Ds	Tretep	Longsor	1						Priyo

NO	TANGGAL KEJADIAN	TEMPAT KEJADIAN		JENIS BENCANA	STATUS KORBAN JIWA			JENIS KORBAN			NAMA KEPALA KELUARGA KORBAN(PEMILIK RUMAH)/KORBAN
		DUSUN/DESA	KECAMATAN		LUKA - LUKA	MENINGG AL	MENGUNG SI	PEREMPUA N	LAKI - LAKI	KEL.RENTAN (ANAK- ANAK/DIFABEL/LANSIA/HA MIL)	
1	2	8	10	11	18	19	20	21	22	23	232
		Campurejo Kec tretep									
16	09 Oktober 2022	Dusun gondang Rt 01/04 Desa Candirototo kec. Candirototo 7182094 S / 110,063677 E	Candirototo	Angin			3				endang
17	22 Oktober 2022	Dsn.balongs ds.bansari rt19 rw 4 kec.bulu	Bulu	Angin			3				yastro
18	07 November 2022	Dusun Mloko RT/RW 05/03 Ds.Tempuran Kwc Kaloran	Kaloran	Longsor			4				1.isroil 2.sapuan 3.taslikah 4.sholin
19	15 November 2022	Kebondalem 1 RT/RW 05/01 Ds.Kebondalem Kec Bejen -7.1446, 110.08792	Bejen	Longsor			3				SRI
20	20 November 2022	Dusun Simbang Tengah Rt05 Rw02 Desa Rejosari Kec. Wonoboyo	Wonoboyo	Angin			6				Muzibat
21	19 Desember 2022	Dsn Buntu RT/RW 002/001 Ds.Tempelsari Kec Tretep	Tretep	Longsor	2						

NO	TANGGAL KEJADIAN	TEMPAT KEJADIAN		JENIS BENCANA	STATUS KORBAN JIWA			JENIS KORBAN			NAMA KEPALA KELUARGA KORBAN(PEMILIK RUMAH)/KORBAN
		DUSUN/DESA	KECAMATAN		LUKA - LUKA	MENINGGAL	MENGUNGSI	PEREMPUAN	LAKI - LAKI	KEL.RENTAN (ANAK-ANAK/DIFABEL/LANSIA/HAMIL)	
1	2	8	10	11	18	19	20	21	22	23	232
22	28 Desember 2022	RT/RW 04/02 Dusun Jetis Desa Jetis Kecamatan Selopampang - 7.379997 S, 110.139045 E	Selopampang	Angin			6				
	TOTAL				6	0	64	0	0	0	0

Sumber : BPBD Kabupaten Temanggung Tahun 2022

### 11. Jumlah dan lokasi desa yang terdapat simulasi bencana (IKUPD)

Simulasi bencana adalah suatu kegiatan pelatihan kebencanaan yang dilakukan dengan melibatkan personil yang tidak terbatas dari seluruh lapisan masyarakat di kawasan tertentu dipandu oleh petugas/Lembaga/Instansi/unsur-unsur terlatih dalam bidang penanggulangan bencana yang dirancang seperti melakukan kegiatan menghadapi bencana, penanganan bencana dan evakuasi bencana termasuk penanganan pengungsi seperti terdapat kejadian bencana sesungguhnya secara serempak, terarah, terperinci, terkoordinir dan terpadu.

**Rumus perhitungan persentase desa yang terdapat simulasi bencana terhadap desa rawan bencana** adalah jumlah desa/kelurahan yang terdapat simulasi bencana dibagi jumlah desa/kelurahan rawan bencana dikali 100%. Persentase Desa yang terdapat simulasi bencana Terhadap Desa Rawan Bencana sampai Tahun 2022 sebagaimana terdapat pada Tabel 8.1

Tabel 2.26  
Jumlah Desa yang terdapat Simulasi Bencana  
di Kabupaten Temanggung Tahun 2018 - 2022 s.d Triwulan IV

No	Kriteria	Tahun				
		2018	2019	2020	2021	2022
1	Jumlah Desa/Kelurahan yang terdapat Simulasi Bencana	28	34	35	94	110
2	Jumlah desa/kelurahan rawan bencana	210	210	213	217	217
3	Persentase Desa yang terdapat Simulasi Bencana	13.33	16.19	16.43	43.31	50.69

Sumber: BPBD Kabupaten Temanggung Tahun 2022

Berdasarkan Tabel diatas persentase desa yang terdapat simulasi bencana sejak Tahun 2017 sampai dengan Tahun 2022 terdapat peningkatan Jumlah Desa/Kelurahan yang terdapat Simulasi Bencana dan Jumlah desa/kelurahan rawan bencana karena adanya program Simulasi ataupun Diklat Kesiapsiagaan bencana. Ditahun 2021 terjadi peningkatan karena simulasi yang dilaksanakan pada kegiatan Rintisan Desa Tangguh Bencana dihitung, pada tahun 2022 sendiri sudah ada penambahan desa simulasi bencana karena penambahan simulasi atas Rintisan Desa Tangguh Bencana yang bersumber dari Dana Desa dan APBD I dan APBD II.

Jumlah Desa dan lokasi yang terdapat program simulasi dan diklat Kesiapsiagaan terhadap bencana sejak tahun 2018 sampai dengan Tahun 2022 Triwulan IV sebagaimana terdapat pada Tabel 8.2

Tabel 2.27  
Lokasi dan Desa yang terdapat Simulasi Bencana Triwulan IV 2022

No	KECAMATAN	DESA	SIMULASI	SIMULASI GABUNGAN
1	BANSARI	BALESARI	2009	
2	WONOBOYO	REJOSARI	2013	
3	TLOGOMULYO	LEGOKSARI	2014	
4	KALORAN	GETAS	2015	
5	KANDANGAN	TLOGOPUCANG	2015	
6	KEDU	KUTOANYAR	2015	
7	PARAKAN	GLAPANSARI	2015	
8	NGADIREJO	DLIMOYO	2015	
9	CANDIROTO	CANDIROTO	2015	2015
10	BANSARI	BANSARI	2015	2015
11	TEMANGGUNG	GILINGSARI	2016	2016
12	TRETEP	BONJOR	2016	
13	TRETEP	CAMPUREJO	2016	
14	BANSARI	MRANGGEN TENGAH	2016	2016
15	KLEDUNG	KWADUNGAN GUNUNG	2016	2016
16	KLEDUNG	KWADUNGAN JURANG	2016	2016
17	WONOBOYO	KEBONSARI	2016	
18	TEMANGGUNG	BANYUURIP	2017	
19	PARAKAN	PARAKAN WETAN	2017	2017
20	KRANGGAN	PURWOSARI	2017	
21	BANSARI	MRANGGEN KIDUL	2017	
22	TEMBARAK	KEMLOKO	2019	
23	KALORAN	TLETER	2019	
24	KANDANGAN	KEDUNGUMPUL	2019	
25	TEMANGGUNG	JOHO	2020	
26	KANDANGAN	GESING	2020	
27	BULU	PAGERGUNUNG	2021	
28	BULU	WONOSARI	2021	
29	BULU	WONOTIRTO	2021	
30	TEMANGGUNG	KEBONSARI	2021	
31	KEDU	BOJONEGORO	2021	
32	KEDU	TEGALSARI	2021	
33	NGADIREJO	TEGALREJO	2021	
34	NGADIREJO	KATEKAN	2021	
35	NGADIREJO	GEJAGAN	2021	
36	JUMO	JAMUSAN	2021	
37	JUMO	KERTOSARI	2021	
38	JUMO	GUNUNGGEMPOL	2021	
39	JUMO	PADURESO	2021	
40	JUMO	JOMBOR	2021	
41	JUMO	KETITANG	2021	
42	CANDIROTO	LEMPUYANG	2021	
43	CANDIROTO	KENTENGSARI	2021	
44	CANDIROTO	NGABEYAN	2021	
45	CANDIROTO	BANTIR	2021	
46	CANDIROTO	KRAWITAN	2021	
47	CANDIROTO	MUNTING	2021	
48	CANDIROTO	MENTO	2021	
49	CANDIROTO	MUNENG	2021	

No	KECAMATAN	DESA	SIMULASI	SIMULASI GABUNGAN
50	CANDIROTO	PLOSOGADEN	2021	
51	CANDIROTO	GUNUNG PAYUNG	2021	
52	TLOGOMULYO	LOSARI	2021	
53	SELOPAMPANG	SELOPAMPANG	2021	
54	SELOPAMPANG	JETIS	2021	
55	SELOPAMPANG	SALAMREJO	2021	
56	SELOPAMPANG	BULAN	2021	
57	SELOPAMPANG	KACEPIT	2021	
58	SELOPAMPANG	GAMBASAN	2021	
59	SELOPAMPANG	BUMIAYU	2021	
60	SELOPAMPANG	KEBONAGUNG	2021	
61	SELOPAMPANG	BAGUSAN	2021	
62	SELOPAMPANG	PLUMBON	2021	
63	KLEDUNG	TLAHAB	2021	
64	BEJEN	BEJEN	2021	
65	BEJEN	BANJARSARI	2021	
66	BEJEN	JLEGONG	2021	
67	BEJEN	PRANGKOKAN	2021	
68	BEJEN	CONGKRANG	2021	
69	BEJEN	KEBONDALEM	2021	
70	BEJEN	KEMUNING	2021	
71	BEJEN	SELOSABRANG	2021	
72	BEJEN	TANJUNG SARI	2021	
73	BEJEN	DUREN	2021	
74	BEJEN	NGALIYAN	2021	
75	WONOBOYO	TENING	2021	
76	GEMAWANG	GEMAWANG	2021	
77	GEMAWANG	KEMIRIOMBO	2021	
78	GEMAWANG	NGADISEPI	2021	
79	GEMAWANG	KREMPONG	2021	
80	GEMAWANG	SUCEN	2021	
81	GEMAWANG	KARANGSENG	2021	
82	GEMAWANG	KALIBANGER	2021	
83	GEMAWANG	JAMBON	2021	
84	BULU	PANDEMULYO	2022	
85	TEMBARAK	BOTOPUTIH	2022	
86	TEMBARAK	DRONO	2022	
87	KLEDUNG	KRUWISAN	2022	
88	WONOBOYO	WATES	2022	
89	GEMAWANG	MUNCAR	2015, 2015, 2021	
90	PRINGSURAT	KARANGWUNI	2015, 2017, 2021, 2022	
91	PRINGSURAT	SOBOREJO	2015, 2021	
92	CANDIROTO	CANGGAL	2015, 2021	
93	CANDIROTO	BATURSARI	2015, 2021	2015
94	KLEDUNG	PETARANGAN	2015, 2021	
95	BEJEN	PETUNG	2015, 2021	
96	GEMAWANG	BANARAN	2016, 2021	
97	CANDIROTO	SIDOHARJO	2017, 2015, 2021	
98	SELOPAMPANG	NGADITIRTO	2017, 2021	
99	SELOPAMPANG	TANGGULANOM	2020, 2017, 2021	
100	PARAKAN	CATURANOM	2021, 2016	2016
101	PRINGSURAT	PRINGSURAT	2021, 2022	



No	KECAMATAN	DESA	SIMULASI	SIMULASI GABUNGAN
102	PRINGSURAT	KEBUMEN	2021, 2022	
103	PRINGSURAT	KUPEN	2021, 2022	
104	PRINGSURAT	GOWAK	2021, 2022	
105	PRINGSURAT	NGIPIK	2021, 2022	
106	PRINGSURAT	PINGIT	2021, 2022	
107	PRINGSURAT	KLEPU	2021, 2022	
108	PRINGSURAT	NGLOROG	2021, 2022	
109	PRINGSURAT	PAGERGUNUNG	2021, 2022	
110	PRINGSURAT	WONOKERSO	2021, 2022	
TOTAL			110	9

Sumber: BPBD Kabupaten Temanggung Tahun 2022

## 12. Jumlah dan lokasi desa yang terdapat petunjuk keselamatan Bencana (IKUPD)

Petunjuk keselamatan bencana adalah alat/gambar/lambang yang terbuat dari bahan yang kuat tahan dari panas dan hujan, seperti besi, plat baja/stainless, mika, dll yang diberi tulisan/gambar yang jelas dan digunakan sebagai sarana petunjuk arah menuju daerah aman dari ancaman bencana maupun tulisan-tulisan lain yang dimaksudkan untuk mengajak semua saja yang melihat akan mengikuti tulisan/petunjuk tersebut menuju kebaikan dan keselamatan.

Rumus perhitungan persentase desa yang terdapat petunjuk bencana terhadap desa rawan bencana adalah jumlah desa/kelurahan yang terdapat petunjuk bencana dibagi jumlah desa/kelurahan rawan bencana dikali 100%. Persentase Desa yang terdapat petunjuk bencana Terhadap Desa Rawan Bencana sampai Tahun 2022 Triwulan IV sebagaimana terdapat pada Tabel 9.1

Tabel 2.28  
Jumlah Desa yang terdapat Petunjuk keselamatan bencana di Kabupaten Temanggung Tahun 2018 – 2022 s.d Triwulan IV

No	Kriteria	Tahun				
		2018	2019	2020	2021	2022
1	Jumlah Desa/Kelurahan yang terdapat petunjuk keselamatan Bencana	31	45	45	45	46
2	Jumlah desa/kelurahan rawan bencana	210	210	213	217	217
3	Persentase Desa yang terdaat petunjuk keselamatan bencana	14,76	21,43	21,12	20,73	21,19

Sumber: BPBD Kabupaten Temanggung Tahun 2022

Berdasarkan Tabel diatas persentase desa yang terdapat petunjuk bencana sejak Tahun 2018 sampai dengan Tahun 2022 terdapat peningkatan Jumlah Desa/Kelurahan yang terdapat petunjuk Bencana dan Jumlah desa/kelurahan rawan bencana. Namun ditahun 2020 s.d 2021 tidak ada penambahan, untuk

tahun 2022 ada penambahan 1 pemasangan plank evakuasi didesa wates wonoboyo.

Tabel 2.29  
Lokasi desa yang terdapat petunjuk keselamatan bencana

No	KECAMATAN	DESA	PLANK EVAKUASI	JUMLAH
1	BULU	WONOSARI	2018	1
2	KALORAN	TEMPURAN	2022	1
3	PARAKAN	GLAPANSARI	2019	1
4	NGADIREJO	DLIMOYO	2017	1
5	NGADIREJO	CAMPURSARI	2017	1
6	NGADIREJO	TEGALREJO	2017	1
7	NGADIREJO	KATEKAN	2017	1
8	NGADIREJO	BANJARSARI	2017	1
9	NGADIREJO	PRINGAPUS	2017	1
10	CANDIROTO	NGABEYAN	2017	1
11	CANDIROTO	BANTIR	2018	1
12	CANDIROTO	MUNTUNG	2018	1
13	CANDIROTO	SIDOHARJO	2018	1
14	KRANGGAN	PURWOSARI	2018	1
15	TLOGOMULYO	LOSARI	2021	1
16	SELOPAMPANG	NGADITIRTO	2018	1
17	BANSARI	BANSARI	2016	1
18	BANSARI	MOJOSARI	2016	1
19	BANSARI	REJOSARI	2016	1
20	BANSARI	GUNUNGSARI	2016	1
21	BANSARI	BALESARI	2016	1
22	BANSARI	PURBOREJO	2016	1
23	BANSARI	TLOGOWERO	2016	1
24	BANSARI	MRANGGEN KIDUL	2016	1
25	BANSARI	MRANGGEN TENGAH	2016	1
26	BANSARI	CANDISARI	2016	1
27	BANSARI	CAMPURANOM	2016	1
28	BANSARI	GENTINGSARI	2016	1
29	BANSARI	TANUREJO	2016	1
30	KLEDUNG	KLEDUNG	2019	1
31	KLEDUNG	KALIREJO	2019	1
32	KLEDUNG	PAPONAN	2019	1
33	KLEDUNG	JEKETRO	2019	1
34	KLEDUNG	KWADUNGAN GUNUNG	2019	1
35	KLEDUNG	KWADUNGAN JURANG	2019	1
36	KLEDUNG	TLAHAB	2018	1
37	KLEDUNG	PETARANGAN	2019	1
38	KLEDUNG	CANGGAL	2019	1
39	KLEDUNG	JAMBU	2019	1
40	KLEDUNG	KRUWISAN	2019	1
41	KLEDUNG	BATURSARI	2019	1
42	KLEDUNG	TUKSARI	2019	1

No	KECAMATAN	DESA	PLANK EVAKUASI	JUMLAH
43	WONOBOYO	KEBONSARI	2018	1
44	WONOBOYO	WATES	2022	1
45	CANDIROTO	CANGGAL	2017,2018	2
46	CANDIROTO	KENTENGSARI	2017,2018	2
TOTAL			46	46

Sumber : BPBD Kabupaten Temanggung Tahun 2022

### 13. Jumlah Kejadian Bencana Yang Terjadi di Kabupaten Temanggung per Kecamatan (IKUPD)

Rumus perhitungan persentase Jumlah kejadian bencana yang terjadi di Kabupaten Temanggung per kecamatan adalah Jumlah kejadian bencana yang terjadi di Kabupaten Temanggung per kecamatan dibagi jumlah bencana yang tertangani dikali 100%. Persentase Jumlah kejadian bencana yang terjadi di Kabupaten Temanggung per kecamatan sampai Tahun 2022 Triwulan IV sebagaimana terdapat pada Tabel 10.1

Tabel 2.30  
Jumlah kejadian bencana yang terjadi di Kabupaten Temanggung per Kecamatan tahun 2018-2022 s.d Triwulan IV

No	Kriteria	Tahun				
		2018	2019	2020	2021	2022
1	Bansari	na	5	9	9	10
2	Bejen	Na	6	21	10	12
3	Bulu	Na	17	11	16	10
4	Candiroto	Na	4	9	12	9
5	Gemawang	Na	14	8	13	14
6	Jumo	Na	5	3	7	10
7	Kaloran	Na	11	23	36	52
8	Kandangan	Na	10	14	17	17
9	Kedu	Na	8	14	15	17
10	Kledung	Na	5	6	5	21
11	Kranggan	Na	7	8	23	11
12	Ngadirejo	Na	11	7	14	7
13	Parakan	Na	12	13	25	11
14	Pringsurat	Na	27	22	14	27
15	Selopampang	Na	2	0	4	8
16	Temanggung	Na	16	19	26	24
17	Tembarak	Na	4	12	13	4
18	Tlogomulyo	Na	6	3	3	8
19	Tretep	Na	20	2	13	17
20	Wonoboyo	Na	24	14	5	13
Jumlah			214	218	280	317

Sumber : BPBD Kabupaten Temanggung Tahun 2022

Berdasarkan Tabel diatas jumlah kejadian bencana yang terjadi di Tiap Kecamatan sampai dengan Tahun 2022.

#### 14. Jumlah Korban Pengungsi, Luka-Luka, Meninggal dan Hilang akibat Bencana di Kabupaten Temanggung (IKUPD)

*Korban pengungsi* adalah orang/seseorang/masyarakat yang menderita akibat terkena dampak musibah/bencana sehingga harta bendanya musnah sehingga perlu dipindahkan sementara ke tempat yang dianggap aman, keluarga maupun sanak saudaranya dalam waktu yang tidak terlalu lama sampai situasi dan kondisi memungkinkan untuk Kembali/dikembalikan ke tempat semula.

*Korban Luka-luka* adalah korban bencana yang mengalami luka-luka akibat kejadian bencana.

*Korban Meninggal* adalah korban bencana yang dinyatakan meninggal dunia akibat kejadian bencana.

*Korban Hilang* adalah korban bencana yang dinyatakan hilang akibat kejadian bencana.

Rumus perhitungan persentase Jumlah pengungsi akibat dampak bencana yang terjadi di Kabupaten Temanggung adalah jumlah pengungsi dibagi Jumlah kejadian bencana yang terjadi di Kabupaten Temanggung dikali 100%.

Berdasarkan Tabel 3.2 diatas jumlah pengungsi 64 korban akibat bencana pada Tahun 2022 Triwulan IV sebanyak Korban luka-luka 6(enam) orang, korban meninggal 0 (nol) orang, korban hilang 0 (nol) dari jumlah total korban 968 jiwa dari 392 KK.

Secara rinci persentase dari data diatas adalah sebagai berikut:

Tabel 2.31  
Persentase korban mengungsi, luka-luka, meninggal dan hilang akibat bencana tahun 2022 triwulan IV

NO	KLASIFIKASI KORBAN	JUMLAH KORBAN BENCANA	TOTAL KORBAN BENCANA	PERSENTASE
1	Mengungsi	64	968	6.61%
2	Luka-luka	6	968	0.61%
3	Meninggal	0	968	0,00%
4	Hilang	0	968	0,00%

Sumber: BPBD Kabupaten Temanggung Tahun 2022

Dari Tabel diatas dapat disimpulkan korban yang mengungsi hanya 6.61% dari total korban bencana, korban luka-luka hanya 0.61% dan 0% korban meninggal serta 0% korban hilang. Data ini diambil dari data korban bencana yang berhasil diberi layanan penyelamatan dan evakuasi.

### **2.3. Isu-isu penting penyelenggaraan tugas dan fungsi Badan Penanggulangan Bencana Daerah**

Berdasarkan pada pencapaian kinerja pelayanan Badan Penanggulangan Bencana Daerah dimana terdapat indikator yang sudah mencapai target namun disatu sisi masih ada indikator yang belum mencapai target serta berlakunya Undang-Undang Nomor 3 Tahun 2014 tentang Pemerintahan Daerah, maka dapat dirumuskan beberapa isu penting yang berhubungan dengan penyelenggaraan tugas dan fungsi Badan Penanggulangan Bencana Daerah sebagaimana berikut:

1. Tingkat kinerja Badan Penanggulangan Bencana Daerah dari 10 indikator terdapat 0 indikator yang belum mencapai target 100 %, antara lain:
2. Permasalahan dan hambatan yang dihadapi dalam penyelenggaraan tugas dan fungsi Badan Penanggulangan Bencana Daerah, antara lain :
  - Masih banyaknya desa rawan bencana di Kabupaten Temanggung yang belum terbentuk menjadi Desa Tangguh bencana
  - Tingginya kejadian bencana yang ada di Kabupaten Temanggung terutama di wilayah rawan bencana
  - Perubahan alih fungsi lahan yang belum di pahami oleh masyarakat menjadikan kerawanan terhadap bencana meningkat
  - Belum adanya kajian risiko bencana terhadap desa rawan bencana yang legal
  - Belum tersedianya SDM yang memadai dalam menganalisis dan mengkaji kerentanan wilayah terhadap bencana

Berdasarkan hal tersebut di atas disarankan dalam pelaksanaan tugas dan fungsi Badan Penanggulangan Bencana Daerah tetap menjaga sinergitas pentahelix, Kerjasama dengan instansi terkait dan masyarakat serta bisa melakukan tugas dan fungsi penanggulangan yang baik serta dapat difasilitasi sarana dan prasarana penanggulangan bencana yang cukup memadai.

### **2.4. Review terhadap rancangan awal RKPD**

*Review* atau telaah terhadap rancangan awal RKPD adalah dilakukan dengan membandingkan rancangan awal RKPD dengan hasil analisis kebutuhan. Proses perbandingan tersebut meliputi perbandingan

program, kegiatan, lokasi kegiatan, target, dan pagu anggaran yang disediakan di rancangan awal RKPD.

Secara umum, hasil telaah terhadap rancangan awal RKPD adalah sebagaimana berikut :

1. Adanya penambahan target capaian kinerja pada kegiatan pelayanan pencegahan dan kesiapsiagaan terhadap bencana, pada sub kegiatan pelatihan pencegahan dan mitigasi bencana kabupaten/kota dikarenakan ada penambahan anggaran, anggaran awal yaitu hasil dari musrenbang kecamatan kaloran dan kecamatan gemawang ditambah dengan anggaran dana aspirasi Bupati Temanggung.

Hasil rancangan awal RKPD Badan Penanggulangan Bencana Daerah sebesar Rp 3.155.493.234, berbeda dengan hasil analisa kebutuhan sebesar Rp 3.555.493.234 dikarenakan ada tambahan anggaran untuk pelatihan kebencanaan bagi relawan se-Kabupaten Temanggung melalui dana aspirasi Bupati.

Adapun hasil telaah terhadap rancangan awal RKPD per program dan per kegiatan adalah sebagaimana tabel 2.23 berikut :

Tabel 2.32

Review terhadap Rancangan awal RKPD Tahun 2024

RANCANGAN AWAL RKPD 2024							HASIL ANALISIS KEBUTUHAN									
No	Urusan / Bidang Urusan / Program / Kegiatan / Sub Kegiatan	Lokasi	Indikator Program / Kegiatan	Targ et Kine rja	Satua n	Pagu Indikatif	No	Urusan / Bidang Urusan / Program / Kegiatan / Sub Kegiatan	Lokasi	Indikator Program / Kegiatan	Targ et Kine rja	Satua n	Kebutuhan Dana	Keterangan		
1	2	3	4	5	6	7	1	2	3	4	5	6	7	8		
	BADAN PENANGGULANGAN BENCANA DAERAH						3.155.493.234		BADAN PENANGGULANGAN BENCANA DAERAH						3.555.493.234	
	URUSAN PEMERINTAHAN WAJIB YANG BERKAITAN DENGAN PELAYANAN DASAR						3.155.493.234		URUSAN PEMERINTAHAN WAJIB YANG BERKAITAN DENGAN PELAYANAN DASAR						3.555.493.234	
	URUSAN PEMERINTAHAN BIDANG KETENTERAMAN DAN KETERTIBAN UMUM SERTA PERLINDUNGAN MASYARAKAT						3.155.493.234		URUSAN PEMERINTAHAN BIDANG KETENTERAMAN DAN KETERTIBAN UMUM SERTA PERLINDUNGAN MASYARAKAT						3.555.493.234	
A	PROGRAM PENUNJANG URUSAN PEMERINTAHAN DAERAH KABUPATEN/KOTA						1.827.493.234	A	PROGRAM PENUNJANG URUSAN PEMERINTAHAN DAERAH KABUPATEN/KOTA						1.827.493.234	
1	Administrasi Keuangan Perangkat Daerah						1.294.717.034	1	Administrasi Keuangan Perangkat Daerah						1.294.717.034	
a	Penyediaan Gaji dan Tunjangan ASN	Kab. Temanggung	Jumlah Orang yang Menerima Gaji dan Tunjangan ASN	13	Orang / bulan	1.294.717.034	a	Penyediaan Gaji dan Tunjangan ASN	Kab. Temanggung	Jumlah Orang yang Menerima Gaji dan Tunjangan ASN	13	Orang / bulan	1.294.717.034			
2	Administrasi Umum Perangkat Daerah						81.335.000	2	Administrasi Umum Perangkat Daerah						81.335.000	

RANCANGAN AWAL RKPD 2024							HASIL ANALISIS KEBUTUHAN							
No	Urusan / Bidang Urusan / Program / Kegiatan / Sub Kegiatan	Lokasi	Indikator Program / Kegiatan	Targ et Kine rja	Satua n	Pagu Indikatif	No	Urusan / Bidang Urusan / Program / Kegiatan / Sub Kegiatan	Lokasi	Indikator Program / Kegiatan	Targ et Kine rja	Satua n	Kebutuhan Dana	Keterangan
1	2	3	4	5	6	7	1	2	3	4	5	6	7	8
a	Penyediaan Komponen Instalasi Listrik/Penerangan Bangunan Kantor	kab. Teman ggung	Jumlah Paket Komponen Instalasi Listrik/Penerangan Bangunan Kantor yang Disediakan	12	Paket	6.000.000	a	Penyediaan Komponen Instalasi Listrik/Penerangan Bangunan Kantor	kab. Teman ggung	Jumlah Paket Komponen Instalasi Listrik/Penerangan Bangunan Kantor yang Disediakan	12	Paket	6.000.000	
b	Penyediaan Bahan Logistik Kantor	Kab. Teman ggung	Jumlah Paket Bahan Logistik Kantor yang Disediakan	12	Paket	12.000.000	b	Penyediaan Bahan Logistik Kantor	Kab. Teman ggung	Jumlah Paket Bahan Logistik Kantor yang Disediakan	12	Paket	12.000.000	
c	Penyediaan Barang Cetakan dan Penggandaan	Kab. Teman ggung	Jumlah Paket Barang Cetakan dan Penggandaan yang Disediakan	12	Pakte	7.000.000	c	Penyediaan Barang Cetakan dan Penggandaan	Kab. Teman ggung	Jumlah Paket Barang Cetakan dan Penggandaan yang Disediakan	12	Pakte	7.000.000	
d	Fasilitasi Kunjungan Tamu	Kab. Teman ggung	Jumlah Laporan Fasilitasi Kunjungan Tamu	16	Lapor an	26.335.000	d	Fasilitasi Kunjungan Tamu	Kab. Teman ggung	Jumlah Laporan Fasilitasi Kunjungan Tamu	16	Lapor an	26.335.000	
e	Penyelenggaraan Rapat Koordinasi dan Konsultasi SKPD	Kab. Teman ggung	Jumlah Laporan Penyelenggaraan Rapat Koordinasi dan Konsultasi SKPD	15	Lapor an	30.000.000	e	Penyelenggaraan Rapat Koordinasi dan Konsultasi SKPD	Kab. Teman ggung	Jumlah Laporan Penyelenggaraan Rapat Koordinasi dan Konsultasi SKPD	15	Lapor an	30.000.000	
<b>3</b>	<b>Pengadaan Barang Milik Daerah Penunjang Urusan Pemerintah Daerah</b>					<b>21.500.000</b>	<b>3</b>	<b>Pengadaan Barang Milik Daerah Penunjang Urusan Pemerintah Daerah</b>					<b>21.500.000</b>	



RANCANGAN AWAL RKPD 2024							HASIL ANALISIS KEBUTUHAN							
No	Urusan / Bidang Urusan / Program / Kegiatan / Sub Kegiatan	Lokasi	Indikator Program / Kegiatan	Targ et Kine rja	Satua n	Pagu Indikatif	No	Urusan / Bidang Urusan / Program / Kegiatan / Sub Kegiatan	Lokasi	Indikator Program / Kegiatan	Targ et Kine rja	Satua n	Kebutuhan Dana	Keterangan
1	2	3	4	5	6	7	1	2	3	4	5	6	7	8
a	Pengadaan Peralatan dan Mesin Lainnya	Kab. Teman ggung	Jumlah Unit Peralatan dan Mesin Lainnya yang Disediakan	7	Unit	21.500.000	a	Pengadaan Peralatan dan Mesin Lainnya	Kab. Teman ggung	Jumlah Unit Peralatan dan Mesin Lainnya yang Disediakan	7	Unit	21.500.000	
<b>4</b>	<b>Penyediaan Jasa Penunjang Urusan Pemerintahan Daerah</b>					<b>297.941.200</b>	<b>4</b>	<b>Penyediaan Jasa Penunjang Urusan Pemerintahan Daerah</b>					<b>297.941.200</b>	
a	Penyediaan Jasa Surat Menyurat	Kab. Teman ggung	Jumlah Laporan Penyediaan Jasa Surat Menyurat	30	Lapor an	5.000.000	a	Penyediaan Jasa Surat Menyurat	Kab. Teman ggung	Jumlah Laporan Penyediaan Jasa Surat Menyurat	30	Lapor an	5.000.000	
b	Penyediaan Jasa Komunikasi, Sumber Daya Air dan Listrik	Kab. Teman ggung	Jumlah Laporan Penyediaan Jasa Komunikasi, Sumber Daya Air dan Listrik yang Disediakan	12	Lapor an	36.000.000	b	Penyediaan Jasa Komunikasi, Sumber Daya Air dan Listrik	Kab. Teman ggung	Jumlah Laporan Penyediaan Jasa Komunikasi, Sumber Daya Air dan Listrik yang Disediakan	12	Lapor an	36.000.000	
c	Penyediaan Jasa Peralatan dan Perlengkapan Kantor	Kab. Teman ggung	Jumlah Laporan Penyediaan Jasa Peralatan dan Perlengkapan Kantor yang Disediakan	12	Lapor an	8.000.000	c	Penyediaan Jasa Peralatan dan Perlengkapan Kantor	Kab. Teman ggung	Jumlah Laporan Penyediaan Jasa Peralatan dan Perlengkapan Kantor yang Disediakan	12	Lapor an	8.000.000	
d	Penyediaan Jasa Pelayanan Umum Kantor	Kab. Teman ggung	Jumlah Laporan Penyediaan Jasa Pelayanan Umum Kantor yang Disediakan	12	Lapor an	248.941.200	d	Penyediaan Jasa Pelayanan Umum Kantor	Kab. Teman ggung	Jumlah Laporan Penyediaan Jasa Pelayanan Umum Kantor yang Disediakan	12	Lapor an	248.941.200	

RANCANGAN AWAL RKPD 2024							HASIL ANALISIS KEBUTUHAN							
No	Urusan / Bidang Urusan / Program / Kegiatan / Sub Kegiatan	Lokasi	Indikator Program / Kegiatan	Targ et Kine rja	Satua n	Pagu Indikatif	No	Urusan / Bidang Urusan / Program / Kegiatan / Sub Kegiatan	Lokasi	Indikator Program / Kegiatan	Targ et Kine rja	Satua n	Kebutuhan Dana	Keterangan
1	2	3	4	5	6	7	1	2	3	4	5	6	7	8
5	<b>Pemeliharaan Barang Milik Daerah Penunjang Urusan Pemerintahan Daerah</b>					<b>132.000.000</b>	5	<b>Pemeliharaan Barang Milik Daerah Penunjang Urusan Pemerintahan Daerah</b>					<b>132.000.000</b>	
a	Penyediaan Jasa Pemeliharaan, Biaya Pemeliharaan, Pajak dan Perizinan Kendaraan Dinas Operasional atau Lapangan	Kab. Teman ggung	Jumlah Kendaraan Dinas Operasional atau Lapangan yang Dipelihara dan dibayarkan Pajak dan Perizinannya	20	Unit	67.000.000	a	Penyediaan Jasa Pemeliharaan, Biaya Pemeliharaan, Pajak dan Perizinan Kendaraan Dinas Operasional atau Lapangan	Kab. Teman ggung	Jumlah Kendaraan Dinas Operasional atau Lapangan yang Dipelihara dan dibayarkan Pajak dan Perizinannya	20	Unit	67.000.000	
b	Pemeliharaan/Rehab ilitasi Gedung Kantor dan Bangunan Lainnya	Kab. Teman ggung	Jumlah Gedung Kantor dan Bangunan Lainnya yang Dipelihara/Direhabil itasi	5	Unit	60.000.000	b	Pemeliharaan/Rehab ilitasi Gedung Kantor dan Bangunan Lainnya	Kab. Teman ggung	Jumlah Gedung Kantor dan Bangunan Lainnya yang Dipelihara/Direhabil itasi	5	Unit	60.000.000	
c	Pemeliharaan/Rehab ilitasi Sarana dan Prasarana Pendukung Gedung Kantor atau Bangunan Lainnya		Jumlah Sarana dan Prasarana Pendukung Gedung Kantor atau Bangunan Lainnya yang Dipelihara/Direhabil itasi	10	Unit	5.000.000	c	Pemeliharaan/Rehab ilitasi Sarana dan Prasarana Pendukung Gedung Kantor atau Bangunan Lainnya		Jumlah Sarana dan Prasarana Pendukung Gedung Kantor atau Bangunan Lainnya yang Dipelihara/Direhabil itasi	10	Unit	5.000.000	

RANCANGAN AWAL RKPD 2024							HASIL ANALISIS KEBUTUHAN							
No	Urusan / Bidang Urusan / Program / Kegiatan / Sub Kegiatan	Lokasi	Indikator Program / Kegiatan	Targ et Kine rja	Satua n	Pagu Indikatif	No	Urusan / Bidang Urusan / Program / Kegiatan / Sub Kegiatan	Lokasi	Indikator Program / Kegiatan	Targ et Kine rja	Satua n	Kebutuhan Dana	Keterangan
1	2	3	4	5	6	7	1	2	3	4	5	6	7	8
B	<b>PROGRAM PENANGGULANGAN BENCANA</b>					<b>1.328.000.000</b>	B	<b>PROGRAM PENANGGULANGAN BENCANA</b>					<b>1.728.000.000</b>	
1	<b>Pelayanan Informasi Rawan Bencana Kabupaten/Kota</b>					<b>50.000.000</b>	1	<b>Pelayanan Informasi Rawan Bencana Kabupaten/Kota</b>					<b>50.000.000</b>	
a	Penyusunan Kajian Risiko Bencana Kabupaten/Kota	Kab. Teman ggung	Jumlah dokumen Kajian Risiko Bencana (KRB) sampai dengan dinyatakan sah/legal	1	Doku men	50.000.000	a	Penyusunan Kajian Risiko Bencana Kabupaten/Kota	Kab. Teman ggung	Jumlah dokumen Kajian Risiko Bencana (KRB) sampai dengan dinyatakan sah/legal	1	Doku men	50.000.000	
2	<b>Pelayanan Pencegahan dan Kesiapsiagaan Terhadap Bencana</b>					<b>325.000.000</b>	2	<b>Pelayanan Pencegahan dan Kesiapsiagaan Terhadap Bencana</b>					<b>725.000.000</b>	
a	Pelatihan Pencegahan dan Mitigasi Bencana Kabupaten/Kota	Kab. Teman ggung	Jumlah warga negara termasuk kelompok rentan di kawasan rawan bencana Kabupaten/Kota yang mengikuti pelatihan pencegahan dan mitigasi bencana	2	Kawas an	180.000.000	a	Pelatihan Pencegahan dan Mitigasi Bencana Kabupaten/Kota	Kab. Teman ggung	Jumlah warga negara termasuk kelompok rentan di kawasan rawan bencana Kabupaten/Kota yang mengikuti pelatihan pencegahan dan mitigasi bencana	2	Kawas an	580.000.000	

RANCANGAN AWAL RKPD 2024							HASIL ANALISIS KEBUTUHAN							
No	Urusan / Bidang Urusan / Program / Kegiatan / Sub Kegiatan	Lokasi	Indikator Program / Kegiatan	Targ et Kine rja	Satua n	Pagu Indikatif	No	Urusan / Bidang Urusan / Program / Kegiatan / Sub Kegiatan	Lokasi	Indikator Program / Kegiatan	Targ et Kine rja	Satua n	Kebutuhan Dana	Keterangan
1	2	3	4	5	6	7	1	2	3	4	5	6	7	8
b	Penyediaan Peralatan Perlindungan dan Kesiapsiagaan Terhadap Bencana kabupaten/kota	Kab. Teman ggung	Jumlah Peralatan Penyelamatan Diri bagi Individu Warga Negara, Keluarga, maupun Petugas sesuai dengan jenis ancaman bencana di kawasan tempat tinggalnya	10	Unit	80.000.000	b	Penyediaan Peralatan Perlindungan dan Kesiapsiagaan Terhadap Bencana kabupaten/kota	Kab. Teman ggung	Jumlah Peralatan Penyelamatan Diri bagi Individu Warga Negara, Keluarga, maupun Petugas sesuai dengan jenis ancaman bencana di kawasan tempat tinggalnya	10	Unit	80.000.000	
c	Penguatan Kapasitas Kawasan untuk Pencegahan dan Kesiapsiagaan	Kab. Teman ggung	Jumlah Kawasan yang Ditingkatkan Kapasitasnya dalam Pencegahan dan Kesiapsiagaan Bencana	2	Kawas an	45.000.000	c	Penguatan Kapasitas Kawasan untuk Pencegahan dan Kesiapsiagaan	Kab. Teman ggung	Jumlah Kawasan yang Ditingkatkan Kapasitasnya dalam Pencegahan dan Kesiapsiagaan Bencana	2	Kawas an	45.000.000	
d	Gladi Kesiapsiagaan Terhadap Bencana	Kab. Teman ggung	Jumlah Aparatur dan Warga Negara yang Mengikuti Gladi Kesiapsiagaan	200	Orang	20.000.000	d	Gladi Kesiapsiagaan Terhadap Bencana	Kab. Teman ggung	Jumlah Aparatur dan Warga Negara yang Mengikuti Gladi Kesiapsiagaan	200	Orang	20.000.000	
<b>3</b>	<b>Pelayanan Penyelamatan dan Evakuasi Korban Bencana</b>					<b>918.000.000</b>	<b>3</b>	<b>Pelayanan Penyelamatan dan Evakuasi Korban Bencana</b>					<b>918.000.000</b>	

RANCANGAN AWAL RKPD 2024							HASIL ANALISIS KEBUTUHAN							
No	Urusan / Bidang Urusan / Program / Kegiatan / Sub Kegiatan	Lokasi	Indikator Program / Kegiatan	Targ et Kine rja	Satua n	Pagu Indikatif	No	Urusan / Bidang Urusan / Program / Kegiatan / Sub Kegiatan	Lokasi	Indikator Program / Kegiatan	Targ et Kine rja	Satua n	Kebutuhan Dana	Keterangan
1	2	3	4	5	6	7	1	2	3	4	5	6	7	8
a	Respon Cepat Darurat Bencana Kabupaten/Kota	Kab. Teman ggung	Jumlah Dokumen SK Penetapan Status Darurat Bencana dan SKPDB yang Ditetapkan Paling Lama 1x24 Jam berdasarkan Hasil Dokumen Laporan Kaji Cepat	2	Doku men	600.000.000	a	Respon Cepat Darurat Bencana Kabupaten/Kota	Kab. Teman ggung	Jumlah Dokumen SK Penetapan Status Darurat Bencana dan SKPDB yang Ditetapkan Paling Lama 1x24 Jam berdasarkan Hasil Dokumen Laporan Kaji Cepat	2	Doku men	600.000.000	
b	Pencarian, Pertolongan dan Evakuasi Korban Bencana Kabupaten/Kota	Kab. Teman ggung	Jumlah Korban yang Berhasil Ditemukan, Ditolong, dan Dievakuasi Per Jenis Kejadian Bencana	75	Orang	50.000.000	b	Pencarian, Pertolongan dan Evakuasi Korban Bencana Kabupaten/Kota	Kab. Teman ggung	Jumlah Korban yang Berhasil Ditemukan, Ditolong, dan Dievakuasi Per Jenis Kejadian Bencana	75	Orang	50.000.000	
c	Penyediaan Logistik Penyelamatan dan Evakuasi Korban Bencana Kabupaten/Kota	Kab. Teman ggung	Jumlah Korban Bencana yang Mendapatkan Distribusi Logistik Penyelamatan dan Evakuasi Korban Bencana	80	Orang	250.000.000	c	Penyediaan Logistik Penyelamatan dan Evakuasi Korban Bencana Kabupaten/Kota	Kab. Teman ggung	Jumlah Korban Bencana yang Mendapatkan Distribusi Logistik Penyelamatan dan Evakuasi Korban Bencana	80	Orang	250.000.000	

RANCANGAN AWAL RKPD 2024							HASIL ANALISIS KEBUTUHAN							
No	Urusan / Bidang Urusan / Program / Kegiatan / Sub Kegiatan	Lokasi	Indikator Program / Kegiatan	Targ et Kine rja	Satua n	Pagu Indikatif	No	Urusan / Bidang Urusan / Program / Kegiatan / Sub Kegiatan	Lokasi	Indikator Program / Kegiatan	Targ et Kine rja	Satua n	Kebutuhan Dana	Keterangan
1	2	3	4	5	6	7	1	2	3	4	5	6	7	8
d	Respon Cepat Bencana Non Alam Epidemi/Wabah Penyakit	Kab. Teman ggung	Jumlah dokumen SK Penetapan Status Darurat Bencana dan SKPDB yang Ditetapkan Paling Lama 1x24 Jam berdasarkan Hasil Dokumen Laporan Investigasi KLB dan Epidemiologi Terpadu	1	Doku men	3.000.000	d	Respon Cepat Bencana Non Alam Epidemi/Wabah Penyakit	Kab. Teman ggung	Jumlah dokumen SK Penetapan Status Darurat Bencana dan SKPDB yang Ditetapkan Paling Lama 1x24 Jam berdasarkan Hasil Dokumen Laporan Investigasi KLB dan Epidemiologi Terpadu	1	Doku men	3.000.000	
e	Aktivasi Sistem Komando Penanganan Darurat Bencana	Kab. Teman ggung	Jumlah Laporan Pelaksanaan Aktivasi Sistem Komando Penanganan Darurat Bencana Kanupaten/Kota	2	Lapor an	15.000.000	e	Aktivasi Sistem Komando Penanganan Darurat Bencana	Kab. Teman ggung	Jumlah Laporan Pelaksanaan Aktivasi Sistem Komando Penanganan Darurat Bencana Kanupaten/Kota	2	Lapor an	15.000.000	
4	<b>Penataan Sistem Dasar Penanggulangan Bencana</b>					<b>35.000.000</b>	4	<b>Penataan Sistem Dasar Penanggulangan Bencana</b>					<b>35.000.000</b>	

RANCANGAN AWAL RKPD 2024							HASIL ANALISIS KEBUTUHAN							
No	Urusan / Bidang Urusan / Program / Kegiatan / Sub Kegiatan	Lokasi	Indikator Program / Kegiatan	Targ et Kine rja	Satua n	Pagu Indikatif	No	Urusan / Bidang Urusan / Program / Kegiatan / Sub Kegiatan	Lokasi	Indikator Program / Kegiatan	Targ et Kine rja	Satua n	Kebutuhan Dana	Keterangan
1	2	3	4	5	6	7	1	2	3	4	5	6	7	8
a	Penanganan Pascabencana Kabupaten/Kota		Jumlah penyelesaian kegiatan pascabencana di semua sektor sesuai berdasarkan Rencana Rehabilitasi dan Rekontruksi Pascabencana (R3P) Provinsi yang dilegalkan	1	Kegiat an	35.000.000	a	Penanganan Pascabencana Kabupaten/Kota		Jumlah penyelesaian kegiatan pascabencana di semua sektor sesuai berdasarkan Rencana Rehabilitasi dan Rekontruksi Pascabencana (R3P) Provinsi yang dilegalkan	1	Kegiat an	35.000.000	

Catatan : Hasil analisis kebutuhan merupakan usulan koreksi atas rancangan awal RKPD Kabupaten Temanggung Tahun 2024 dan menjadi rencana program dan kegiatan yang dibahas pada Forum Perangkat Daerah dan Musrenbang RKPD Kab. Temanggung.

## 2.5. Penelaahan usulan program dan kegiatan masyarakat

Usulan program atau kegiatan yang berasal dari masyarakat lebih bersifat teknis sehingga lebih tepat untuk diakomodasi dan dilaksanakan oleh Badan Penanggulangan Bencana Daerah, dalam proses ini Badan Penanggulangan Bencana Daerah mempunyai peran yang sangat penting karena proses pengakomodasian usulan masyarakat dilaksanakan dalam desk perencanaan yang dilakukan oleh Badan Penanggulangan Bencana Daerah terhadap seluruh Perangkat Daerah yang lain.

Penelaahan usulan dari masyarakat juga dilakukan pada pelaksanaan forum Perangkat Daerah sebelum dilaksanakannya Musrenbang RKPD Kabupaten.

Tabel 2.33

Usulan usulan program dan kegiatan masyarakat

No	Program/ Kegiatan	Lokasi	Indikator Kinerja	Volume/Besaran	Catatan
1	Program Penanggulangan Bencana  Sub kegiatan : Pelatihan pencegahan dan mitigasi bencana kabupaten/kota	Kecamatan Kaloran dan Kecamatan Gemawang	Terlaksananya pelatihan pencegahan dan mitigasi bencana	100 orang	Hasil musren kecamatan Kaloran sebesar Rp 30.000.000 dan kecamatan gemawang sebesar Rp 150.000.000
2	Program Penanggulangan Bencana  Sub kegiatan : Pelatihan pencegahan dan mitigasi bencana kabupaten/kota	Kabupaten Temanggung	Terlaksananya pelatihan pencegahan dan mitigasi bencana	300 orang	Aspirasi Bupati sebesar Rp 400.000.000

Untuk kegiatan yang dimasukkan dalam usulan kegiatan masyarakat ini masuk kedalam kegiatan pelatihan pencegahan dan mitigasi bencana, dikarenakan ini merupakan kegiatan yang langsung dilakukan bersama masyarakat berupa pelatihan, sosialisasi,

## 2.6. Inovasi Perangkat Daerah

Selama kurun waktu 3 tahun, Inovasi yang telah dilaksanakan di Badan Penanggulangan Bencana Daerah ada 3 Inovasi, dengan rincian sebagai berikut:



Tabel 2.34  
Daftar Inovasi Perangkat Daerah  
2020-2022

No	Nama Inovasi	Input Inovasi		Proses Inovasi	Output Inovasi	Outcome Inovasi	Pelaksana/ Tahun
		SDM	Anggaran				
1	SI-NOTIKA 24/7 (Sistem notifikasi kebencanaan)	BPBD, masyarakat	APBD	Sistem informasi kebencanaan untuk mengetahui lokasi kebencanaan yang ada dengan cepat dan tepat	Sistem informasi	Memudahkan pengambilan kebijakan dalam penanganan darurat bencana	BPBD - 2020
2	Pusdalops 247	BPBD	APBD	Peningkatan pusat data informasi kebencanaan	Tersedianya pelaporan data dan informasi kebencanaan yang terstruktur	Memudahkan dalam pengendalian operasi informasi kebencanaan	BPBD - 2021
2	Sekolah Kebencanaan	BPBD, Masyarakat	APBD	Peningkatan dan pengembangan pengetahuan sejak dini mengenai pra bencana, saat bencana dan pascabencana	Gerakan komunitas lokal	Memudahkan dalam mitigasi bencana kepada masyarakat	BPBD - 2022

### 2.7. Penghargaan

Selama kurun waktu 3 tahun, Penghargaan yang telah diterima oleh Pemerintah Kabupaten Temanggung melalui Badan Penanggulangan Bencana Daerah ada 1 Penghargaan, dengan rincian sebagai berikut:

Tabel 2.35  
Daftar Penghargaan Pemerintah Kabupaten Temanggung  
Tahun 2020-2022

No.	Nama Penghargaan	Pemberi Pemnghargaan	Skala	Perangkat Daerah Pengampu
1	Juara I lomba krenova perangkat daerah Kabupaten Temanggung Tahun 2021	Bupati Temanggung	Kabupaten	BPBD
2	Kontribusi penanganan pandemic Covid-19 Kabupaten Temanggung Tahun 2021	Bupati Temanggung	Kabupaten	BPBD
3	Pentahelix dan Sinotika Tahun 2020	Menteri pemberdayaan perempuan dan perlindungan anak RI	Nasional	BPBD

## BAB III

### TUJUAN, SASARAN, PROGRAM DAN KEGIATAN

#### 3.1. Telaahan terhadap Kebijakan Nasional

Badan Penanggulangan Bencana Daerah Kabupaten Temanggung merupakan sebuah Perangkat Daerah yang tidak secara langsung melaksanakan program dan kegiatan yang menjadi kebijakan nasional, khususnya yang target-targetnya ditetapkan melalui SPM maupun *SDG's*. Kebijakan nasional yang diampu oleh Badan Penanggulangan Bencana Daerah lebih pada menuangkan kebijakan nasional melalui penyusunan RKPD yang dilakukan oleh Badan Penanggulangan Bencana Daerah Kabupaten Temanggung.

Arah Kebijakan Penyelenggaraan penanggulangan bencana Indonesia berkembang sesuai dengan pembangunan nasional. Arah kebijakan penanggulangan bencana selaras dengan skala prioritas pembangunan jangka menengah. Skala prioritas ini termaktub dalam Rencana Pembangunan Jangka Panjang Nasional (RPJPN) Periode 2005-2025. Arah kebijakan RENAS PB 2020-2024 juga merupakan terjemahan Visi Penanggulangan Bencana 2020-2044 yaitu: "Mewujudkan Indonesia Tangguh Bencana untuk Pembangunan Berkelanjutan".

Arah Kebijakan Penyelenggaraan Penanggulangan Bencana periode 2020-2024 adalah : “PENINGKATAN KETANGGUHAN BENCANA MENUJU KESEJAHTERAAN YANG BERKETAHANAN UNTUK PEMBANGUNAN BERKELANJUTAN”.

Tangguh bencana bermakna bahwa Indonesia mampu menahan, menyerap, beradaptasi, dan memulihkan diri dari akibat bencana dan perubahan iklim secara tepat waktu, efektif, dan efisien. Peningkatan ketangguhan bencana perlu mengikuti perkembangan teknologi yang ada. Pemaduan birokrasi, informasi, teknologi, dan kepakaran perlu diwadahi dalam suatu kolaborasi Big Data agar dapat secara optimal dimanfaatkan oleh setiap lembaga. Penggunaan kolaborasi Big Data akan mengarah kepada terciptanya teknologi keselamatan bencana dan sistem pendukung pengambilan keputusan yang cepat, akurat dan handal.

Kolaborasi pentahelix berfokus pada kerjasama 5 komponen utama yaitu; (1) pemerintah, (2) masyarakat, (3) dunia usaha, (4) akademisi, dan (5) media. Kolaborasi menuntut adanya kesadaran kolektif

dan kesetaraan fungsi dalam bekerjasama. Kolaborasi memiliki daya efektivitas lebih tinggi daripada koordinasi dan komunikasi. Kolaborasi meruntuhkan dinding-dinding/sekat-sekat yang ada demi mencapai tujuan dan manfaat bersama. Oleh karena itu, kolaborasi sangat sesuai untuk diterapkan dalam penyelenggaraan penanggulangan bencana khususnya pada tahapan pengurangan risiko bencana dengan berbasis gerakan. Pengurangan risiko bencana merupakan kerangka konsep kerja yang bagianbagiannya telah mempertimbangkan segala kemungkinan untuk memperkecil risiko kematian dan bencana melalui lingkungan masyarakat, untuk menghindari (mencegah) atau untuk membatasi (menghadapi dan mempersiapkan) dampak yang disebabkan oleh bencana, dalam konteks yang lebih luas dari pembangunan yang berkelanjutan (UNISDR). Upaya peningkatan ketangguhan bencana diharapkan dapat memberikan dasar untuk mewujudkan dan mempertahankan tingkat kinerja pembangunan yang tinggi dan berkelanjutan dalam pertumbuhan ekonomi, pengurangan kemiskinan, dan peningkatan kesejahteraan masyarakat dalam jangka panjang. Arah Kebijakan Penanggulangan Bencana dari Tahun 2005 hingga Tahun 2025, adalah sebagai berikut :

Tabel 3.1  
Tahapan Arah Kebijakan Penanggulangan Bencana 2005 hingga 2025

<b>TAHAPAN PEMBANGUNAN PADA RPJPN 2005-2025</b>	<b>SKALA PRIORITAS PEMBANGUNAN</b>	<b>ARAH KEBIJAKAN PENANGGULANGAN BENCANA</b>
RPJMN 2005-2009	Menata kembali NKRI, membangun Indonesia yang aman dan damai, yang adil dan demokratis, dengan tingkat kesejahteraan yang lebih baik	Membangun KOMITMEN bangsa dalam penanggulangan bencana
RPJMN 2010-2014	Memantapkan penataan kembali NKRI, meningkatkan kualitas SDM, membangun kemampuan Iptek, memperkuat daya saing perekonomian.	Meletakkan DASAR SISTEM penanggulangan bencana
RPJMN 2015-2019	Memantapkan pembangunan secara keunggulan kompetitif perekonomian yang	Meningkatkan Efektivitas Penanggulangan bencana

TAHAPAN PEMBANGUNAN PADA RPJPN 2005-2025	SKALA PRIORITAS PEMBANGUNAN	ARAH KEBIJAKAN PENANGGULANGAN BENCANA
	berbasis SDA yang tersedia, SDM yang berkualitas, serta kemampuan iptek.	
RPJMN 2020-2024	mewujudkan masyarakat Indonesia yang mandiri, maju, adil, dan makmur melalui percepatan pembangunan di berbagai bidang dengan menekankan terbangunnya struktur perekonomian yang kokoh berlandaskan keunggulan kompetitif di berbagai wilayah yang didukung oleh SDM berkualitas dan berdaya saing	peningkatan ketangguhan bencana menuju kesejahteraan yang berketahanan untuk pembangunan berkelanjutan

## SASARAN

Dalam World Risk Report (2016), Indonesia dikategorikan sebagai negara dengan tingkat risiko bencana yang tinggi. Hal tersebut disebabkan tingginya tingkat keterpaparan (exposure) dan kerentanan (vulnerability) terhadap bencana. Bahkan hampir 75% infrastruktur industri dan konektivitas dasar di Indonesia, termasuk sarana pendukungnya dibangun pada zona rawan bencana. Hal ini menyebabkan tingginya kemungkinan kerusakan pada aset infrastruktur yang meningkatkan pengeluaran operasional serta penambahan biaya akibat penyediaan layanan alternatif. Semua ini berdampak pada kinerja ekonomi yang diukur melalui Produk Domestik Bruto (PDB). Sesuai dengan arah kebijakan penanggulangan bencana nasional 2020-2024 yang berfokus kepada kesejahteraan masyarakat untuk pembangunan yang berkelanjutan, maka sasaran penanggulangan bencana diukur dengan penurunan kerugian ekonomi terhadap PDB. Sasaran Nasional Penanggulangan Bencana adalah :

“MENURUNNYA KERUGIAN EKONOMI TERHADAP PRODUK DOMESTIK BRUTO (PDB) AKIBAT DAMPAK BENCANA”

## **KEBIJAKAN DAN STRATEGI**

Pencapaian Sasaran Nasional Penanggulangan Bencana dilaksanakan dengan menerapkan Kebijakan Nasional penanggulangan bencana yang terdiri dari:

1. Penguatan dan Harmonisasi Sistem, Regulasi serta Tata Kelola PB yang efektif dan efisien, dengan strategi :
  - a. Penguatan dan harmonisasi peraturan perundang-undangan penanggulangan bencana;
  - b. Penguatan tata kelola penanggulangan bencana yang semakin profesional, transparan, dan akuntabel;
2. Peningkatan sinergi antar kementerian/lembaga dan pemangku kepentingan dalam penanggulangan bencana, dengan strategi : Penerapan riset inovasi dan teknologi kebencanaan melalui integrasi kolaboratif multi pihak;
3. Penguatan investasi pengelolaan risiko bencana sesuai dengan proyeksi peningkatan risiko bencana, dengan strategi :
  - a. Peningkatan Sarana Prasarana Mitigasi dan Pengurangan Risiko Bencana;
  - b. Penguatan Sistem Kesiapsiagaan Bencana;
  - c. Pemberdayaan masyarakat dalam penanggulangan bencana dengan pendekatan rekayasa sosial yang kolaboratif (collaborative social engineering);
  - d. Peningkatan perlindungan terhadap kerentanan lingkungan di daerah rawan bencana;
4. Peningkatan kapasitas dan kapabilitas penanganan kedaruratan bencana yang cepat dan andal, dengan strategi: Penguatan Sistem dan Operasionalisasi Penanganan Darurat Bencana;
5. Percepatan pemulihan daerah dan masyarakat terdampak bencana untuk membangun kehidupan yang lebih baik, dengan strategi: Percepatan Penyelenggaraan Rehabilitasi dan Rekonstruksi di daerah terdampak bencana.

### **3.2. Tujuan dan Sasaran Renja Badan Penanggulangan Bencana Daerah**

Mencermati isu-isu strategis Tahun 2024, maka tujuan dari penyusunan Renja Badan Penanggulangan Bencana Daerah Tahun 2024 adalah:

1. Meningkatkan kualitas dan konsistensi perencanaan pembangunan daerah;
2. Meningkatkan kualitas dan publikasi dokumen statistik, perencanaan tematik, dan peningkatan kualitas penelitian dan pengembangan yang dilakukan oleh Badan Penanggulangan Bencana Daerah;
3. Meningkatkan tertib administrasi penatausahaan perkantoran dan pelaksanaan kegiatan di Badan Penanggulangan Bencana Daerah dalam rangka akuntabilitas kinerja Badan Penanggulangan Bencana Daerah.

Adapun sasaran dari penyusunan Renja Badan Penanggulangan Bencana Daerah Tahun 2024 ini adalah dalam rangka:

1. Menggerakkan seluruh sumber daya yang dimiliki oleh Badan Penanggulangan Bencana Daerah Kabupaten Temanggung dalam rangka melaksanakan kegiatan di Tahun 2024 secara tertib waktu dan tepat mutu; dan
2. Meningkatkan kualitas monitoring, evaluasi, dan pengkajian atas pelaksanaan program dan kegiatan.

Adapun keterkaitan antara Tujuan, Sasaran, Indikator, dan Target Badan Penanggulangan Bencana Daerah Kabupaten Temanggung pada Tahun 2024 adalah sebagai berikut:

Tabel 3.2.  
Tujuan, Sasaran, Indikator Sasaran, Target Kinerja  
Badan Penanggulangan Bencana Daerah Kabupaten Temanggung Tahun 2024

TUJUAN	SASARAN	PROGRAM	INDIKATOR SASARAN	SATUAN TARGET	TARGET TAHUN 2024	TARGET KONDISI AKHIR 2024
Meningkatnya penyediaan sarana dan prasarana wilayah yang berkualitas	Meningkatnya perlindungan dan keamanan masyarakat	Program penanggulangan bencana	Persentase warga negara yang memperoleh layanan informas rawan bencana	%	100	100
			Persentase warga negara yang memperoleh layanan pencegahan dan kesiapsiagaan terhadap bencana	%	100	100
			Persentase warga negara yang memperoleh layanan penyelamatan dan evakuasi korban bencana	%	100	100

Sumber : Renstra Badan Penanggulangan Bencana Daerah Kab. Temanggung Tahun 2024-2026.



Kebijakan dan strategi Badan Penanggulangan Bencana Daerah Kabupaten Temanggung di Tahun 2024 dalam rangka optimalisasi pelaksanaan program dan kegiatan senantiasa mengacu pada kebijakan dan strategi yang sudah ditetapkan pada Renstra Badan Penanggulangan Bencana Daerah Tahun 2024-2026. Hal tersebut adalah sekaligus dalam rangka menjaga konsistensi pelaksanaan Tujuan dan sasaran Badan Penanggulangan Bencana Daerah Tahun 2024-2026.

## **BAB IV**

### **RENCANA KERJA DAN PENDANAAN**

#### **4.1. Program dan Kegiatan**

Program dan kegiatan Badan Penanggulangan Bencana Daerah Kabupaten Temanggung di Tahun 2024 dilaksanakan dalam rangka melanjutkan perencanaan pembangunan tahun sebelumnya dan mengacu pada RPD Kabupaten Temanggung Tahun 2024-2026.

Program dan kegiatan Badan Penanggulangan Bencana Daerah Tahun 2024 direncanakan berdasarkan analisa kebutuhan yang telah dilakukan sebagai perbandingan dengan rancangan awal RKPD Kabupaten Temanggung Tahun 2024. Analisa kebutuhan tersebut selanjutnya disandingkan dengan proyeksi kemampuan keuangan daerah di Tahun 2024 sehingga mengalami beberapa perubahan kembali. Perubahan yang terjadi pada penambahan pagu indikatif di Tahun 2024.

Adapun perbandingan antara analisa kebutuhan dalam rancangan Renja Badan Penanggulangan Bencana Daerah Tahun 2024 dengan RKPD Kabupaten Temanggung Tahun 2024 adalah sebagai berikut:

Tabel 4.1.  
Perbandingan Rencana Program dan Kegiatan  
Badan Penanggulangan Bencana Daerah Kabupaten Temanggung Tahun 2024

RANCANGAN RENJA BADAN PENANGGULANGAN BENCANA DAERAH TAHUN 2024			RKPD KABUPATEN TEMANGGUNG TAHUN 2024			( + / - )
No	Urusan/ Bidang Urusan Pemerintahan Daerah, dan Program/Kegiatan	Pagu Indikatif	No	Urusan/ Bidang Urusan Pemerintahan Daerah, dan Program/Kegiatan	Pagu Indikatif	Pagu Indikatif
A	<b>URUSAN PEMERINTAHAN BIDANG KETENTERAMAN DAN KETERTIBAN UMUM SERTA PERLINDUNGAN MASYARAKAT</b>	<b>3.555.493.234</b>	A	<b>URUSAN PEMERINTAHAN BIDANG KETENTERAMAN DAN KETERTIBAN UMUM SERTA PERLINDUNGAN MASYARAKAT</b>	<b>3.555.493.234</b>	<b>0</b>
I	<b>PROGRAM PENUNJANG URUSAN PEMERINTAHAN DAERAH KABUPATEN/KOTA</b>	<b>1.827.493.234</b>	I	<b>PROGRAM PENUNJANG URUSAN PEMERINTAHAN DAERAH KABUPATEN/KOTA</b>	<b>1.827.493.234</b>	0
1	<b>Administrasi Keuangan Perangkat Daerah</b>	<b>1.294.717.034</b>	1	<b>Administrasi Keuangan Perangkat Daerah</b>	<b>1.294.717.034</b>	0
1.1	Penyediaan Gaji dan Tunjangan ASN	1.294.717.034	1.1	Penyediaan Gaji dan Tunjangan ASN	1.294.717.034	0
2	<b>Administrasi Umum Perangkat Daerah</b>	<b>81.335.000</b>	2	<b>Administrasi Umum Perangkat Daerah</b>	<b>81.335.000</b>	0
2.1	Penyediaan Komponen Instalasi Listrik/Penerangan Bangunan Kantor	6.000.000	2.1	Penyediaan Komponen Instalasi Listrik/Penerangan Bangunan Kantor	6.000.000	0
2.2	Penyediaan Bahan Logistik Kantor	12.000.000	2.2	Penyediaan Bahan Logistik Kantor	12.000.000	0
2.3	Penyediaan Barang Cetak dan Penggandaan	7.000.000	2.3	Penyediaan Barang Cetak dan Penggandaan	7.000.000	0
2.4	Fasilitasi Kunjungan Tamu	26.335.000	2.4	Fasilitasi Kunjungan Tamu	26.335.000	0
2.5	Penyelenggaraan Rapat Koordinasi dan Konsultasi SKPD	30.000.000	2.5	Penyelenggaraan Rapat Koordinasi dan Konsultasi SKPD	30.000.000	0
3	<b>Pengadaan Barang Milik Daerah Penunjang Urusan Pemerintah Daerah</b>	<b>21.500.000</b>	3	<b>Pengadaan Barang Milik Daerah Penunjang Urusan Pemerintah Daerah</b>	<b>21.500.000</b>	<b>0</b>
3.1	Pengadaan Peralatan dan Mesin Lainnya	21.500.000	3.1	Pengadaan Peralatan dan Mesin Lainnya	21.500.000	0
4	<b>Penyediaan Jasa Penunjang Urusan Pemerintahan Daerah</b>	<b>297.941.200</b>	4	<b>Penyediaan Jasa Penunjang Urusan Pemerintahan Daerah</b>	<b>297.941.200</b>	0
4.1	Penyediaan Jasa Surat Menyurat	5.000.000	4.1	Penyediaan Jasa Surat Menyurat	5.000.000	0
4.2	Penyediaan Jasa Komunikasi, Sumber Daya Air dan Listrik	36.000.000	4.2	Penyediaan Jasa Komunikasi, Sumber Daya Air dan Listrik	36.000.000	0
4.3	Penyediaan Jasa Peralatan dan Perlengkapan Kantor	8.000.000	4.3	Penyediaan Jasa Peralatan dan Perlengkapan Kantor	8.000.000	0

RANCANGAN RENJA BADAN PENANGGULANGAN BENCANA DAERAH TAHUN 2024			RKPD KABUPATEN TEMANGGUNG TAHUN 2024			( + / - )
No	Urusan/ Bidang Urusan Pemerintahan Daerah, dan Program/Kegiatan	Pagu Indikatif	No	Urusan/ Bidang Urusan Pemerintahan Daerah, dan Program/Kegiatan	Pagu Indikatif	Pagu Indikatif
4.4	Penyediaan Jasa Pelayanan Umum Kantor	248.941.200	4.4	Penyediaan Jasa Pelayanan Umum Kantor	248.941.200	0
5	<b>Pemeliharaan Barang Milik Daerah Penunjang Urusan Pemerintahan Daerah</b>	<b>132.000.000</b>	5	<b>Pemeliharaan Barang Milik Daerah Penunjang Urusan Pemerintahan Daerah</b>	<b>132.000.000</b>	0
5.1	Penyediaan Jasa Pemeliharaan, Biaya Pemeliharaan, Pajak dan Perizinan Kendaraan Dinas Operasional atau Lapangan	67.000.000	5.1	Penyediaan Jasa Pemeliharaan, Biaya Pemeliharaan, Pajak dan Perizinan Kendaraan Dinas Operasional atau Lapangan	67.000.000	0
5.2	Pemeliharaan/Rehabilitasi Gedung Kantor dan Bangunan Lainnya	60.000.000	5.2	Pemeliharaan/Rehabilitasi Gedung Kantor dan Bangunan Lainnya	60.000.000	0
5.3	Pemeliharaan/Rehabilitasi Sarana dan Prasarana Pendukung Gedung Kantor atau Bangunan Lainnya	5.000.000	5.3	Pemeliharaan/Rehabilitasi Sarana dan Prasarana Pendukung Gedung Kantor atau Bangunan Lainnya	5.000.000	0
II	<b>PROGRAM PENANGGULANGAN BENCANA</b>	<b>1.728.000.000</b>	II	<b>PROGRAM PENANGGULANGAN BENCANA</b>	<b>1.728.000.000</b>	<b>0</b>
1	<b>Pelayanan Informasi Rawan Bencana Kabupaten / Kota</b>	<b>50.000.000</b>	1	<b>Pelayanan Informasi Rawan Bencana Kabupaten / Kota</b>	<b>50.000.000</b>	<b>0</b>
1.1	Penyusunan Kajian Risiko Bencana Kabupaten / Kota	50.000.000	1.1	Penyusunan Kajian Risiko Bencana Kabupaten / Kota	50.000.000	0
2	<b>Pelayanan Pencegahan dan Kesiapsiagaan Terhadap Bencana</b>	<b>725.000.000</b>	2	<b>Pelayanan Pencegahan dan Kesiapsiagaan Terhadap Bencana</b>	<b>725.000.000</b>	<b>0</b>
2.1	Pelatihan Pencegahan dan Mitigasi Bencana Kabupaten / Kota	580.000.000	2.1	Pelatihan Pencegahan dan Mitigasi Bencana Kabupaten / Kota	580.000.000	0
2.2	Penyediaan Peralatan Perlindungan dan Kesiapsiagaan Terhadap Bencana	80.000.000	2.2	Penyediaan Peralatan Perlindungan dan Kesiapsiagaan Terhadap Bencana	80.000.000	0
2.3	Penguatan Kapasitas Kawasan untuk Pencegahan dan Kesiapsiagaan	45.000.000	2.3	Penguatan Kapasitas Kawasan untuk Pencegahan dan Kesiapsiagaan	45.000.000	0
2.4	Gladi Kesiapsiagaan Terhadap Bencana	20.000.000	2.4	Gladi Kesiapsiagaan Terhadap Bencana	20.000.000	0
3	<b>Pelayanan Penyelamatan dan Evakuasi Korban Bencana</b>	<b>918.000.000</b>	3	<b>Pelayanan Penyelamatan dan Evakuasi Korban Bencana</b>	<b>918.000.000</b>	<b>0</b>
3.1	Respon Cepat Darurat Bencana Kabupaten/Kota	600.000.000	3.1	Respon Cepat Darurat Bencana Kabupaten/Kota	600.000.000	0

RANCANGAN RENJA BADAN PENANGGULANGAN BENCANA DAERAH TAHUN 2024			RKPD KABUPATEN TEMANGGUNG TAHUN 2024			( + / - )
No	Urusan/ Bidang Urusan Pemerintahan Daerah, dan Program/Kegiatan	Pagu Indikatif	No	Urusan/ Bidang Urusan Pemerintahan Daerah, dan Program/Kegiatan	Pagu Indikatif	Pagu Indikatif
3.2	Pencarian, Pertolongan dan Evakuasi Korban Bencana Kabupaten/Kota	50.000.000	3.2	Pencarian, Pertolongan dan Evakuasi Korban Bencana Kabupaten/Kota	50.000.000	0
3.3	Penyediaan Logistik Penyelamatan dan Evakuasi Korban Bencana Kabupaten/Kota	250.000.000	3.3	Penyediaan Logistik Penyelamatan dan Evakuasi Korban Bencana Kabupaten/Kota	250.000.000	0
3.4	Aktivasi Sistem Komando Penanganan Darurat Bencana	15.000.000	3.4	Aktivasi Sistem Komando Penanganan Darurat Bencana	15.000.000	0
3.5	Respon Cepat Bencana Non Alam Epidemi/Wabah Penyakit	3.000.000	3.5	Respon Cepat Bencana Non Alam Epidemi/Wabah Penyakit	3.000.000	0
<b>4</b>	<b>Penataan Sistem Dasar Penanggulangan Bencana</b>	<b>35.000.000</b>	<b>4</b>	<b>Penataan Sistem Dasar Penanggulangan Bencana</b>	<b>35.000.000</b>	<b>0</b>
4.1	Penanganan Pascabencana Kabupaten/Kota	35.000.000	4.1	Penanganan Pascabencana Kabupaten/Kota	35.000.000	0

Sumber : SIPD RI RKPD Kab. Temanggung Tahun 2024

Dari Tabel 4.1. di atas dapat diketahui bahwa rancangan renja tahun 2024 dengan RKPD memiliki total anggaran yang sama yaitu sebesar Rp 3.555.493.234 untuk 2 program yang ada yaitu program penunjang urusan pemerintah daerah dan program penanggulangan bencana, dari 2 program yang ada memiliki 9 kegiatan didalamnya, serta di lengkapi dengan 25 sub kegiatan untuk menunjang kinerja yang ada di Badan Penanggulangan Bencana Daerah Kabupaten Temanggung.

Tabel 4.2  
Rencana Program dan Kegiatan Badan Penanggulangan Bencana Daerah Kab. Temanggung  
Tahun 2024

Kode	Urusan / Bidang / Urusan / Program / Kegiatan / Sub Kegiatan	Indikator Kinerja			Rencana Tahun 2024							Prakiraan Maju Rencana Tahun 2025			
		Capaian Program	Keluaran Sub Kegiatan	Hasil Kegiatan	Lokasi Output Kegiatan	Target Capaian Kinerja			Pagu Indikatif (Rp.)	Sumber Dana	Catatan Penting	Target Capaian Kinerja		Kebutuhan Dana/Pagu Indikatif (Rp.)	
						Program	Keluaran Sub Kegiatan	Hasil Kegiatan				Tolok Ukur	Target		
1	2	3	4	5	6	7	8	9	10	11	12	13	14	15	
1	<b>URUSAN PEMERINTAHAN WAJIB YANG BERKAITAN DENGAN PELAYANAN DASAR</b>														
1	5								3.555.493.234					3.063.493.234	
1	5	1				100%			1.827.493.234					3.063.493.234	
1	5	1	2.02		<b>Administrasi Keuangan Perangkat Daerah</b>				1.294.717.034					1.810.493.234	
1	5	1	2.0001	Penyediaan Gaji dan Tunjangan ASN		Jumlah Orang yang Menerima Gaji dan Tunjangan ASN		Kab. Tmg			Gaji dan Tunjangan 12 Orang ASN	1.294.717.034	DA U	12 Orang P3K yang lolos di th 2023 belum teranggarkan	1.294.717.034
1	5	1	2.06	<b>Administrasi Umum Perangkat Daerah</b>						81.335.000				81.335.000	
1	5	1	2.0001	Penyediaan Komponen Instalasi Listrik/Penerangan Bangunan Kantor		Jumlah Paket Komponen Instalasi Listrik/Penerangan Bangunan Kantor yang Disediakan		Kab. Tmg			12 paket	6.000.000	DA U		6.000.000
1	5	1	2.0004	Penyediaan Bahan Logistik Kantor		Jumlah Paket Bahan Logistik Kantor yang Disediakan		Kab. Tmg			12 paket	12.000.000	DA U		12.000.000

RENJA 2024 | (BADAN PENANGGULANGAN BENCANA DAERAH)

Kode	Urusan / Bidang / Urusan / Program / Kegiatan / Sub Kegiatan	Indikator Kinerja			Rencana Tahun 2024							Prakiraan Maju Rencana Tahun 2025					
		Capaian Program	Keluaran Sub Kegiatan	Hasil Kegiatan	Lokasi Output Kegiatan	Target Capaian Kinerja			Pagu Indikatif (Rp.)	Sumber Dana	Catatan Penting	Target Capaian Kinerja		Kebutuhan Dana/Pagu Indikatif (Rp.)			
						Program	Keluaran Sub Kegiatan	Hasil Kegiatan				Tolok Ukur	Target				
1	2	3	4	5	6	7	8	9	10	11	12	13	14	15			
1	5	1	2.0 6	000 5	Penyediaan Barang Cetak dan Penggandaan		Jumlah Paket Barang Cetak dan Penggandaan yang Disediakan		Kab. Tmg			12 paket	7.000.000	DA U			7.000.000
1	5	1	2.0 6	000 8	Fasilitasi Kunjungan Tamu		Jumlah Laporan Fasilitasi Kunjungan Tamu		Kab. Tmg			16 laporan	26.335.000	DA U			26.335.000
1	5	1	2.0 6	000 9	Penyelenggaraan Rapat Koordinasi dan Konsultasi SKPD		Jumlah Laporan Penyelenggaraan Rapat Koordinasi dan Konsultasi SKPD					15 laporan	30.000.000	DA U			30.000.000
<b>1</b>	<b>5</b>	<b>1</b>	<b>2.0 7</b>		<b>Pengadaan Barang Milik Daerah Penunjang Urusan Pemerintah Daerah</b>								<b>21.500.000</b>				<b>21.500.000</b>
1	5	1	2.0 7	000 6	Pengadaan Peralatan dan Mesin Lainnya		Jumlah Unit Peralatan dan Mesin Lainnya yang Disediakan		Kab. Tmg			7 unit	21.500.000	DA U			21.500.000
<b>1</b>	<b>5</b>	<b>1</b>	<b>2.0 8</b>		<b>Penyediaan Jasa Penunjang Urusan Pemerintahan Daerah</b>								<b>297.941.200</b>				<b>297.941.200</b>
1	5	1	2.0 8	000 1	Penyediaan Jasa Surat Menyurat		Jumlah Laporan Penyediaan Jasa Surat Menyurat		Kab. Tmg			30 laporan	5.000.000	DA U			5.000.000



RENJA 2024 | (BADAN PENANGGULANGAN BENCANA DAERAH)

Kode	Urusan / Bidang / Urusan / Program / Kegiatan / Sub Kegiatan	Indikator Kinerja			Rencana Tahun 2024							Prakiraan Maju Rencana Tahun 2025		
		Capaian Program	Keluaran Sub Kegiatan	Hasil Kegiatan	Lokasi Output Kegiatan	Target Capaian Kinerja			Pagu Indikatif (Rp.)	Sumber Dana	Catatan Penting	Target Capaian Kinerja		Kebutuhan Dana/Pagu Indikatif (Rp.)
						Program	Keluaran Sub Kegiatan	Hasil Kegiatan				Tolak Ukur	Target	
1	2	3	4	5	6	7	8	9	10	11	12	13	14	15
1.5.1.2.08.000.2	Penyediaan Jasa Komunikasi, Sumber Daya Air dan Listrik		Jumlah Laporan Penyediaan Jasa Komunikasi, Sumber Daya Air dan Listrik yang Disediakan		Kab. Tmg			12 laporan	36.000.000	DAU				36.000.000
1.5.1.2.08.000.3	Penyediaan Jasa Peralatan dan Perlengkapan Kantor		Jumlah Laporan Penyediaan Jasa Peralatan dan Perlengkapan Kantor yang Disediakan		Kab. Tmg			12 laporan	8.000.000	DAU				8.000.000
1.5.1.2.08.000.4	Penyediaan Jasa Pelayanan Umum Kantor		Jumlah Laporan Penyediaan Jasa Pelayanan Umum Kantor yang Disediakan		Kab. Tmg			12 laporan	248.941.200	DAU				248.941.200
<b>1.5.1.2.09</b>	<b>Pemeliharaan Barang Milik Daerah Penunjang Urusan Pemerintahan Daerah</b>								<b>132.000.000</b>					<b>115.000.000</b>
1.5.1.2.09.000.2	Penyediaan Jasa Pemeliharaan, Biaya Pemeliharaan, Pajak dan Perizinan Kendaraan		Jumlah Kendaraan Dinas Operasional atau Lapangan yg Dipelihara & Dibayarkan		Kab. Tmg			20 unit	67.000.000	DAU				67.000.000

Kode	Urusan / Bidang / Urusan / Program / Kegiatan / Sub Kegiatan	Indikator Kinerja			Rencana Tahun 2024							Prakiraan Maju Rencana Tahun 2025								
		Capaian Program	Keluaran Sub Kegiatan	Hasil Kegiatan	Lokasi Output Kegiatan	Target Capaian Kinerja			Pagu Indikatif (Rp.)	Sumber Dana	Catatan Penting	Target Capaian Kinerja		Kebutuhan Dana/Pagu Indikatif (Rp.)						
						Program	Keluaran Sub Kegiatan	Hasil Kegiatan				Tolak Ukur	Target							
1	2	3	4	5	6	7	8	9	10	11	12	13	14	15						
	Dinas Operasional atau Lapangan		Pajak dan Perizinannya																	
1	5	1	2.0	000	9		Pemeliharaan / Rehabilitasi Gedung Kantor dan Bangunan Lainnya		Jumlah Gedung Kantor dan Bangunan Lainnya yang Dipelihara/ Direhabilitasi		Kab. Tmg			5 unit	60.000.000	DA U			43.000.000	
1	5	1	2.0	001	1		Pemeliharaan / Rehabilitasi Sarana dan Prasarana Pendukung Gedung Kantor atau Bangunan Lainnya		Jumlah Sarana dan Prasarana Pendukung Gedung Kantor atau Bangunan Lainnya yang Dipelihara/ Direhabilitasi		Kab. Tmg			10 unit	5.000.000	DA U			5.000.000	
<b>1</b>	<b>5</b>	<b>3</b>					<b>PROGRAM PENANGGULANGAN BENCANA</b>								<b>1.728.000.000</b>					<b>1.253.000.000</b>
<b>1</b>	<b>5</b>	<b>3</b>	<b>2.0</b>				<b>Pelayanan Informasi Rawan Bencana Kabupaten/ Kota</b>								<b>50.000.000</b>					<b>0</b>
1	5	3	2.0	000	3		Penyusunan Kajian Risiko Bencana Kabupaten/ Kota		Jumlah Dokumen Kajian Risiko Bencana yang Dilegalisasi		Kab. Tmg			Pelatihan Pencegahan dan Mitigasi Bencana	Dokumen Kajian Risiko Bencana yang Dilegalisasi (1 dokumen)	50.000.000	DA U	Dokumen KRB merupakan dokumen yang mengkaji tentang ancaman, risiko serta kapasitas		0

Kode	Urusan / Bidang Urusan / Program / Kegiatan / Sub Kegiatan	Indikator Kinerja			Rencana Tahun 2024						Prakiraan Maju Rencana Tahun 2025					
		Capaian Program	Keluaran Sub Kegiatan	Hasil Kegiatan	Lokasi Output Kegiatan	Target Capaian Kinerja			Pagu Indikatif (Rp.)	Sumber Dana	Catatan Penting	Target Capaian Kinerja		Kebutuhan Dana/Pagu Indikatif (Rp.)		
						Program	Keluaran Sub Kegiatan	Hasil Kegiatan				Tolak Ukur	Target			
1	2	3	4	5	6	7	8	9	10	11	12	13	14	15		
											dalam hal kebencanaan					
1	5	3	2.0	2	<b>Pelayanan Pencegahan dan Kesiapsiagaan Terhadap Bencana</b>									210.000.000		
1	5	3	2.0	0006	Penguatan Kapasitas Kawasan untuk Pencegahan dan Kesiapsiagaan		Jumlah Kawasan yang Ditingkatkan Kapasitasnya dalam Pencegahan dan Kesiapsiagaan Bencana		Kab. Tmg		Kegiatan Penguatan Kapasitas Kawasan untuk Pencegahan dan Kesiapsiagaan	Peningkatan Kapasitas 2 Kawasan dalam Pencegahan dan Kesiapsiagaan	45.000.000	DAU		60.000.000
1	5	3	2.0	0010	Gladi Kesiapsiagaan Terhadap Bencana		Jumlah aparaturnya dan warga negara yang mengikuti gladi kesiapsiagaan		Kab. Tmg		Terlaksananya kegiatan Gladi Kesiapsiagaan bagi Aparatur dan Warga Negara	Terlatihnya 200 Aparatur dan Warga Negara	20.000.000	DAU		50.000.000
1	5	3	2.0	0015	Penyediaan Peralatan Perlindungan dan Kesiapsiagaan Terhadap Bencana Kabupaten/Kota		Jumlah Peralatan Penyelamatan Diri bagi Individu Warga Negara, Keluarga, maupun Petugas		Kab. Tmg		Penyediaan Peralatan Perlindungan dan Kesiapsiagaan Terhadap Bencana	Tersedia 10 Unit Peralatan Perlindungan dan Kesiapsiagaan Terhadap Bencana	80.000.000	DAU		50.000.000

RENJA 2024 | (BADAN PENANGGULANGAN BENCANA DAERAH)

Kode					Urusan / Bidang / Urusan / Program / Kegiatan / Sub Kegiatan	Indikator Kinerja			Rencana Tahun 2024				Catatan Penting	Prakiraan Maju Rencana Tahun 2025				
						Capaian Program	Keluaran Sub Kegiatan	Hasil Kegiatan	Lokasi Output Kegiatan	Target Capaian Kinerja				Pagu Indikatif (Rp.)	Sumber Dana	Target Capaian Kinerja		Kebutuhan Dana/Pagu Indikatif (Rp.)
										Program	Keluaran Sub Kegiatan	Hasil Kegiatan				Tolak Ukur	Target	
1	2	3	4	5	6	7	8	9	10	11	12	13	14	15				
1	5	3	2.0 2	001 6	Pelatihan Pencegahan dan Mitigasi Bencana Kabupaten/ Kota		Jumlah Warga Negara dan Aparatur yang Mengikuti Pelatihan Pencegahan dan Mitigasi Bencana		Kab. Tmg		Pelatihan Pencegahan dan Mitigasi Bencana	Terlatihnya 400 orang anggota Destana dan Relawan Kebencanaan (2 kawasan)	580.000.000	DA U	Hasil Musrenbang 2 Kecamatan dan 1 Aspirasi Bupati	50.000.000		
<b>1</b>	<b>5</b>	<b>3</b>	<b>2.0 3</b>		<b>Pelayanan Penyelamatan dan Evakuasi Korban Bencana</b>											968.000.000		
1	5	3	2.0 3	000 2	Respon Cepat Darurat Bencana Kabupaten/ Kota		Jumlah dokumen SK penetapan status darurat bencana dan SKPDB yang ditetapkan paling lama 1x24 jam berdasarkan hasil dokumen laporan kaji cepat		Kab Tmg		Tersusunnya SK penetapan status darurat bencana dan SKPDB yang ditetapkan paling lama 1x24 jam berdasarkan hasil dokumen laporan kaji cepat	Ketersediaan SK penetapan status darurat bencana dan SKPDB yang ditetapkan paling lama 1x24 jam berdasarkan hasil dokumen laporan kaji cepat	600.000.000	DA U		600.000.000		
1	5	3	2.0 3	000 3	Pencarian, Pertolongan dan Evakuasi Korban Bencana Kabupaten/ Kota		Jumlah Korban yang Berhasil Ditemukan, Ditolong, dan Dievakuasi Per Jenis Kejadian Bencana		Kab Tmg		Tertolong dan terevakuasi ya Korban Bencana di Kabupaten Temanggung	75 orang Korban Bencana di Kabupaten Temanggung Tertolong dan terevakuasi	50.000.000	DA U		50.000.000		

Kode					Urusan / Bidang Urusan / Program / Kegiatan / Sub Kegiatan	Indikator Kinerja			Rencana Tahun 2024				Catatan Penting	Prakiraan Maju Rencana Tahun 2025				
						Capaian Program	Keluaran Sub Kegiatan	Hasil Kegiatan	Lokasi Output Kegiatan	Target Capaian Kinerja				Pagu Indikatif (Rp.)	Sumber Dana	Target Capaian Kinerja		Kebutuhan Dana/Pagu Indikatif (Rp.)
										Program	Keluaran Sub Kegiatan	Hasil Kegiatan				Tolak Ukur	Target	
1	2	3	4	5	6	7	8	9	10	11	12	13	14	15				
1	5	3	2.03	0009	Penyediaan Logistik Penyelamatan dan Evakuasi Korban Bencana Kabupaten/ Kota		Jumlah korban bencana yang mendapatkan distribusi logistik penyelamatan dan evakuasi		Kab Tmg		Tersalurnya bantuan Logistik dan Penyelamatan dan Evakuasi bagi Korban Bencana	bantuan Logistik dan Penyelamatan dan Evakuasi bagi Korban Bencana bagi 80 orang	250.000.000	DAU			300.000.000	
1	5	3	2.03	0010	Respon Cepat Bencana Non Alam Epidemi/Wabah Penyakit		Jumlah dokumen SK penetapan status darurat bencana dan SKPDB yang ditetapkan paling lama 1x24 jam berdasarkan hasil dokumen laporan investigasi KLB dan epidemiologi terpadu		Kab. Tmg		Tersusunnya SK Penetapan Status Darurat Bencana dan SKPDB yang Ditetapkan Paling Lama 1x24 Jam berdasarkan Hasil Dokumen Laporan Investigasi KLB dan Epidemiologi Terpadu	Ketersediaan SK Penetapan Status Darurat Bencana dan SKPDB yang Ditetapkan Paling Lama 1x24 Jam berdasarkan Hasil Dokumen Laporan Investigasi KLB dan Epidemiologi Terpadu (1 dokumen)	3.000.000	DAU			3.000.000	

RENJA 2024 | (BADAN PENANGGULANGAN BENCANA DAERAH)

Kode	Urusan / Bidang Urusan / Program / Kegiatan / Sub Kegiatan	Indikator Kinerja			Rencana Tahun 2024						Prakiraan Maju Rencana Tahun 2025				
		Capaian Program	Keluaran Sub Kegiatan	Hasil Kegiatan	Lokasi Output Kegiatan	Target Capaian Kinerja			Pagu Indikatif (Rp.)	Sumber Dana	Catatan Penting	Target Capaian Kinerja		Kebutuhan Dana/Pagu Indikatif (Rp.)	
						Program	Keluaran Sub Kegiatan	Hasil Kegiatan				Tolak Ukur	Target		
1	2	3	4	5	6	7	8	9	10	11	12	13	14	15	
1	5	3	2.0 3	001 1	Aktivasi Sistem Komando Penanganan Darurat Bencana		Jumlah Laporan Pelaksanaan Aktivasi Sistem Komando Penanganan Darurat Bencana Kabupaten/ Kota	Kab. Tmg		Terlaksananya penyusunan Laporan Pelaksanaan Aktivasi Sistem Komando Penanganan Darurat Bencana	Ketersediaan 2 Laporan Pelaksanaan Aktivasi Sistem Komando Penanganan Darurat Bencana	15.000.000	DA U		15.000.000
<b>1</b>	<b>5</b>	<b>3</b>	<b>2.0 4</b>		<b>Penataan Sistem Dasar Penanggulangan Bencana</b>							<b>35.000.000</b>			<b>75.000.000</b>
1	5	3	2.0 4	001 0	Koordinasi penanganan pascabencana Kabupaten/Kota		Jumlah penyelesaian kegiatan pascabencana di semua sektor sesuai berdasarkan rencana rehabilitasi dan rekonstruksi pascabencana (R3P) provinsi yang dilegalkan	Kab. Tmg		Tersusunnya Dokumen Penanganan Pascabencana Kabupaten/ Kota berdasarkan rencana rehabilitasi dan rekonstruksi pascabencana (R3P) yang dilegalkan	Tersedianya Dokumen Penanganan Pascabencana Kabupaten di Kabupaten Temanggung (1 kegiatan)	35.000.000	DA U		75.000.000

Sumber data : [https:// sipd-ri.kemendagri.go.id/](https://sipd-ri.kemendagri.go.id/)

## **BAB V**

### **PENUTUP**

Dengan memperhatikan kondisi dan situasi, tantangan, peluang, hambatan, dan kekuatan yang dimiliki, maka pada Tahun 2024 diperkirakan masyarakat dan pemerintah Kabupaten Temanggung masih akan mengalami kehidupan yang dinamis dikarenakan merupakan tahun politik baik ditingkat nasional, provinsi maupun kabupaten. Situasi yang dinamis tersebut memberikan kesempatan yang lebih luas bagi Badan Penanggulangan Bencana Daerah Kabupaten Temanggung untuk meningkatkan kinerja pelaksanaan program dan kegiatan yang telah direncanakan. Renja Badan Penanggulangan Bencana Daerah Kabupaten Temanggung Tahun 2024 yang telah tersusun akan memberikan arah dan pedoman bagi semua pemangku kepentingan di Badan Penanggulangan Bencana Daerah Kabupaten Temanggung itu sendiri maupun pihak-pihak yang memiliki keterkaitan dengan Badan Penanggulangan Bencana Daerah Kabupaten Temanggung dalam rangka percepatan pelaksanaan program dan kegiatan yang sudah direncanakan.

Renja Badan Penanggulangan Bencana Daerah Kabupaten Temanggung Tahun 2024 yang telah disusun berdasarkan Indikasi Program Strategis Tahun Transisi Perencanaan Kabupaten Temanggung sekiranya dapat benar-benar dilaksanakan secara konsisten terutama dalam pemenuhan anggaran pada proses penganggaran di APBD Tahun Anggaran 2022. Seandainya pagu anggaran yang ada di dalam Renja Badan Penanggulangan Bencana Daerah Kabupaten Temanggung Tahun 2024 ini tidak dapat dipenuhi sepenuhnya, maka tentunya akan dilakukan penyesuaian-penyesuaian pada saat dilaksanakannya kegiatan di Tahun 2024 nanti.

Realisasi APBD Tahun Anggaran 2022 terdiri dari Belanja Operasional sebesar 99,48 %, realisasi Belanja Modal sebesar 97,32 %, belanja barang jasa Sebesar Rp. 3.763.238.461,00 belanja Pegawai Rp. 1.277.424.903,- dengan capaian belanja SKPD 99,18% sehingga dapat dikatakan kinerja efisien dan efektif. Sedangkan realisasi APBD Tahun Anggaran 2022 sampai dengan semester I terdiri dari Belanja Operasional sebesar 54,93 %, realisasi Belanja Modal sebesar 0 % (Tidak ada Belanja Modal), belanja Operasional Sebesar 54,93 % dengan kata lain ada pada predikat Sangat Tinggi

Dalam Renja Tahun Anggaran 2024 Badan Penanggulangan Bencana Daerah Kabupaten Temanggung mendapat alokasi anggaran untuk Belanja Program sebesar Rp. **3.555.493.234-** yang terdiri dari 2 program antara lain

Program Penunjang Urusan Pemerintahan Daerah Kabupaten/ Kota dan Program Penanggulangan Bencana.

Semoga dengan telah selesainya penyusunan Renja Badan Penanggulangan Bencana Daerah Kabupaten Temanggung Tahun 2024 ini, maka cita-cita dan harapan yang telah dicanangkan pada saat penyusunan tujuan dan sasaran Badan Penanggulangan Bencana Daerah Kabupaten Temanggung dapat tercapai sesuai dengan pentahapan yang telah direncanakan, atau jika memungkinkan dapat dicapai lebih cepat dari waktu yang telah direncanakan.

Temanggung, 03 Juli 2023

KEPALA PELAKSANA  
BADAN PENANGGULANGAN BENCANA DAERAH  
KABUPATEN TEMANGGUNG



DR. H. HADI WIRYANTO, SE., M.Si  
Pembina Tingkat I  
NIP. 19710720 199703 1 008





**PEMERINTAH KABUPATEN TEMANGGUNG**  
**BADAN PENANGGULANGAN BENCANA DAERAH**

Jl. H. Sahar Mulyo No. 21 Tembung Kidul 51117 Telp. (065) 4911111 Fax. (065) 4911111  
Email: [badanpenanggulanganbencana@kab.go.id](mailto:badanpenanggulanganbencana@kab.go.id) - <http://www.temanggungkab.go.id>

**KEPUTUSAN KEPALA PELAKSANA**  
**BADAN PENANGGULANGAN BENCANA DAERAH**  
**KABUPATEN TEMANGGUNG**

**SURAB: 050/ 16- TAHUN 2023**

**TENTANG**

**PEMBENTUKAN TIM PENYUSUN**  
**BENCANA KERJA SATUAN KERJA PERANGKAT DAERAH TAHUN 2024 DAN**  
**PERUBAHAN BENTUK TAHUN 2023**  
**BADAN PENANGGULANGAN BENCANA DAERAH**  
**KABUPATEN TEMANGGUNG**

**KEPALA PELAKSANA BADAN PENANGGULANGAN BENCANA DAERAH**  
**KABUPATEN TEMANGGUNG**

**Menimbang :** a. bahwa dalam rangka penyusunan Rencana Kerja Satuan Perangkat Daerah (RKPD) Tahun 2024 Perubahan Kerja Tahun 2023, perlu dibentuk Tim Penyusun;

b. bahwa berdasarkan pertimbangan sebagaimana dimaksud dalam huruf a, perlu menetapkan Keputusan Kepala Kepala Pelaksana Badan Penanggulangan Bencana Daerah Kabupaten Temanggung tentang Pembentukan Tim Penyusun Rencana Kerja Satuan Perangkat Daerah (RKPD) Tahun 2024 Perubahan Kerja Tahun 2023.

- Mengingat :**
1. Undang-Undang Nomor 13 Tahun 1999 tentang Pemerintahan Daerah-Daerah Kabupaten dalam Lingkungan Provinsi Jawa Tengah;
  2. Undang-Undang Nomor 17 Tahun 2003 tentang Keuangan Negara;
  3. Undang-Undang Nomor 1 Tahun 2004 tentang Profesionalisasi Negara;
  4. Undang-Undang Nomor 25 Tahun 2004 tentang Sistem Perencanaan Pembangunan Nasional;
  5. Undang-Undang Nomor 32 Tahun 2004 tentang Pemerintahan Daerah sebagaimana telah beberapa kali diubah terakhir dengan Undang-Undang Nomor 32 Tahun 2008 tentang Perubahan Kedua Atas Undang-Undang Nomor 32 Tahun Tahun 2004 tentang

6. Undang-undang Nomor 33 Tahun 2004 tentang Perimbangan Keuangan antara Pemerintah Pusat dan Pemerintah Daerah;
7. Peraturan Pemerintah Nomor 28 Tahun 2009 tentang Pengelolaan Keuangan Daerah;
8. Peraturan Pemerintah Nomor 79 Tahun 2005 tentang Pedoman Pemfinaan dan Pengawasan Penyelenggaraan Pemerintahan Daerah;
9. Peraturan Pemerintah Nomor 38 Tahun 2007 tentang Pembagian Urusan Pemerintahan Antara Pemerintah, Pemerintah Daerah Provinsi, dan Pemerintah Daerah Kabupaten/Kota;
10. Peraturan Pemerintah Nomor 8 Tahun 2008 tentang Tahapan, Tata Cara Penyusunan, Pengendalian dan Evaluasi Pelaksanaan Rencana Pembangunan Daerah;
11. Peraturan Menteri Dalam Negeri Nomor 64 Tahun 2010 tentang Pelaksanaan Peraturan Pemerintah Nomor 8 Tahun 2008 tentang Tahapan, Tata Cara Penyusunan, Pengendalian dan Evaluasi Pelaksanaan Rencana Pembangunan Daerah;
12. Peraturan Daerah Kabupaten Temanggung Nomor 10 Tahun 2008 tentang Rencana Pembangunan Jangka Panjang Daerah Kabupaten Temanggung Tahun 2005-2025;
13. Peraturan Daerah Kabupaten Temanggung Nomor 1 Tahun 2011 tentang Perubahan atas Peraturan Daerah Kabupaten Temanggung Nomor 15 Tahun 2008 tentang Organisasi dan Tata Laksana Kerja Dinas daerah Kabupaten Temanggung;
14. Peraturan Daerah Kabupaten Temanggung Nomor 13 Tahun 2011 tentang Sistem Perencanaan Pembangunan Daerah;
15. Peraturan Daerah Kabupaten Temanggung Nomor 1 Tahun 2012 Tentang Rencana Tata Ruang dan Wilayah Kabupaten Temanggung Tahun 2011-2030;
16. Peraturan Daerah Kabupaten Temanggung Nomor 20 tahun 2012 tentang Pengelolaan Keuangan Daerah;
17. Peraturan Menteri Dalam Negeri Nomor 27 Tahun 2014 tentang Pedoman Penyusunan, Pengendalian dan Evaluasi Pelaksanaan Rencana Pembangunan Daerah Tahun 2015;

- KEBINA Tim Penyusun sebagaimana dimaksud dalam abstrak KEKASATU keputusan ini bertugas menyusun Rencana Kerja, Bahan Kerja Penanggulangan Daerah (REKHA DAFTA Tahun 2024 Perubahan Kerja Tahun 2023) Pelaksanaan Bulan Penanggulangan Bencana Daerah Kabupaten Tembungung.
- KEKINA Tim Penyusun sebagaimana dimaksud KEKASATU keputusan ini bertanggung jawab kepada Kepala Dinas Kedarifan dan Pariwisata Kabupaten Tembungung.
- KEKIMPAT Keputusan ini mulai berlaku pada tanggal ditetapi.

Jembungan di Tembungung  
 pada tanggal Mei 2023

KEPALA PELAKSANA  
 BAHAN PENYUSUNAN DAN BENCANA DAERAH  
 KABUPATEN TEMBUNGUNG  
  
 TELUR HATI BUNDAWATI SS, MSi  
 P. Tembungung  
 SIP. 0014724 199703 1 003

Selaras Keputusan ini disampaikan kepada ybu:  
 1. Inspektur Kabupaten Tembungung  
 2. Kepala BAPPEDA Kabupaten Tembungung  
 3. A t a u p.

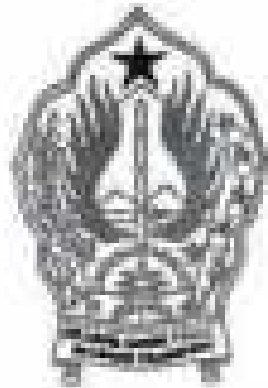
Lampiran : KEPITUNJUK KEPALA PELAKSANA  
BADAN PENANGGULANGAN  
BENCANA DAERAH  
KABUPATEN TEMANGGUNG  
NOMOR : 000/ TARIK 2023  
TANGGAL : Mei 2023

**TIM PENYUSUN  
RENCANA KERJA SATUAN KERJA PERANGKAT DAERAH  
(REKSA SKPD) TAHUN 2024 DAN  
PERUBAHAN RENCANA TAHUN 2023  
BADAN PENANGGULANGAN BENCANA DAERAH  
KABUPATEN TEMANGGUNG**

NO	NAMA	JAMATAN	PENDUDUHAN DALAM TIM
1	2	3	4
1	TOPIK HADI MURYANTO, SE, M.Si	Kepala Pelaksana	Ketua
2	NOORMI DEWIYANTI, S.AP	Kepala Seksi/verbal	Revisi/aksi
3	PMA ARDANA, S.Pi	Kasi Perencanaan dan Kesiapsiagaan	Anggota
4	PRYO HARIJANTO, S.AP	Kasi Perencanaan Darurat dan Logistik	Anggota
5	YULI KRISNA AMANTI, ST	Kasi Rehabilitasi dan Rekonstruksi	Anggota
6	YOHAN ANDRIYANTO, A.Mi	Praktisi Komputer Terampil	Anggota

KEPALA DINAS KESEKUTUPAN DAN PARTISIPASI  
MASYARAKAT TEMANGGUNG


  
TOPIK HADI MURYANTO, SE, M.Si  
Koridor 1  
NO. 1470121147001000



**PEMERINTAH KABUPATEN TEMANGGUNG  
INSPEKTORAT**

**LAPORAN HASIL REVISI  
ATAS  
RENCANA KERJA (RENJA) BAGIAN PENANGGULANGAN BENCANA DAERAH  
KABUPATEN TEMANGGUNG TAHUN 2024**

**Nomor : 8712  
LH/STRAS/INS/2023  
Tanggal : 28 Juli 2023**



**PEMERINTAH KABUPATEN TEMANGGUNG**  
**INSPEKTORAT**

Jalan Jendral Ahmad Yani Nomor 50 Temanggung Kode Pos 52118  
Telpun (0653) 42422 Faksimil (0653) 421043

Surat Elektronik : temanggunginspektorat@gmail.com Laman : www.inspektorattemanggungkab.go.id

Nomor : R/142.LHR/700/003/VI/2023  
Lampiran : 1(satu) berkas  
Hal : Laporan Hasil Revisi  
Rencana Badan  
Penanggulangan Bencana  
Daerah Tahun 2024

Temanggung, 28 Juli 2023

Kepada:

Yth. Kepala Pelaksana BPBD Kabupaten Temanggung

di -

**TEMANGGUNG**

Bersama ini kami sampaikan Laporan Hasil Revisi Rencana Kerja Badan Penanggulangan Bencana Daerah Kabupaten Temanggung Tahun 2024. Revisi dilaksanakan sesuai peraturan yang terkait, dengan hasil sebagai berikut:

**A. RINGKASAN EKSEKUTIF**

Berdasarkan ketentuan dalam Pasal 105 ayat (1) Peraturan Menteri Dalam Negeri Nomor 56 Tahun 2017 tentang Tata Cara Perencanaan, Pengendalian, dan Evaluasi Rancangan Peraturan Daerah, Tata Cara Evaluasi Rancangan Peraturan Daerah tentang RPJPD dan RPJMD, serta Tata Cara Perubahan RPJPD, RPJMD dan RKPD, bahwa Peraturan Bupati tentang RKPD Kabupaten dijadikan sebagai Pedoman perumusan penyempurnaan Rencana Perangkat Daerah Kabupaten, dan Pedoman penyusunan Rancangan Kebijakan Umum APBD Kabupaten serta Rancangan Prioritas Plafon Anggaran Sementara Kabupaten.

Revisi Rencana oleh APD dilaksanakan sesuai dengan Peraturan Menteri Dalam Negeri Nomor 12 Tahun 2018 tanggal 14 Maret 2018 tentang Revisi atas Dokumen Perencanaan Pembangunan dan Anggaran Daerah Tahunan. Revisi mencakup pengujian terbatas terhadap kondisional dokumen Rencana dengan indikasi rencana program prioritas daerah dan permintaan keterangan kepada instansi terkait. Revisi mempunyai lingkup yang jauh lebih sempit dibandingkan dengan lingkup audit yang dilakukan sesuai dengan peraturan terkait dengan tujuan untuk menyatakan pendapat atas rencana pembangunan tahunan daerah.

Berdasarkan hasil rewu, dapat disimpulkan hal-hal sebagai berikut:

1. Rancangan Akhir Rencana Kerja Tahun 2024 telah didukung dengan dokumen perencanaan yang memadai.
2. Format tabel 4.2 Rencana Program dan Kegiatan belum sesuai dengan Permendagri Nomor 86 Tahun 2017.
3. Rumusan sasaran dalam Bab III rancangan akhir Renja APBD dengan sasaran pada Bab IV RKPD sudah selaras.
4. Tabel 4.2 Rencana Program dan Kegiatan indikator kinerja seharusnya diisi pada kolom keluaran sub kegiatan, bukan pada kolom hasil kegiatan yang seharusnya diisi target kinerja.
5. Renja belum menyajikan seluruh indikator program dan kegiatan.
6. Renja belum menyajikan seluruh target kinerja.
7. Penyajian beberapa sub kegiatan pada tabel 4.2 tidak sesuai urutan kode rekening berdasarkan Keputusan Menteri Dalam Negeri Nomor 900.1/15.5-1317 Tahun 2023 tentang Perubahan Atas Keputusan Menteri Dalam Negeri Nomor 660-3706 Tahun 2021 tentang Hasil Verifikasi dan Validasi Pemutakhiran Klasifikasi, Kodefikasi dan Nomenklatur Perencanaan Pembangunan dan Keuangan Daerah.
8. Renja belum menampilkan indikator kinerja sub kegiatan "Respon Cepat Darurat Bencana Kabupaten/Kota".
9. Terdapat perbedaan Sub Kegiatan pada Renja dan RKPD dikarenakan terbitnya Keputusan Menteri Dalam Negeri Nomor 900.1/15.5-1317 Tahun 2023.
10. Terdapat beberapa sub kegiatan yang indikator kerjanya tidak selaras antara Renja dengan RKPD.
11. Penyusunan subtema akhir Bab rancangan akhir Renja APBD sudah selaras.
12. Tujuan dan sasaran Renja, program, kegiatan dan sub kegiatan pada BAB III Renja APBD telah didasarkan pada isu-isu penting penyelenggaraan tugas dan fungsi APBD.
13. Indikator kinerja kegiatan/sub kegiatan sudah mendukung kinerja program Renja APBD.

Atas hasil revidi tersebut, Tim Revidi memberikan rekomendasi sebagai berikut:

1. Menyesuaikan format tabel 4.2 Rencana Program dan Kegiatan Badan Penanggulangan Bencana Daerah Kab. Tembung Tahun 2024 belum sesuai dengan Permendagri Nomor 86 Tahun 2017 tentang Tata Cara Perencanaan, Pengendalian Dan Evaluasi Pembangunan Daerah, Tata Cara Evaluasi Rancangan Peraturan Daerah Tentang Rencana Pembangunan Jangka Panjang Daerah Dan Rencana Pembangunan Jangka Menengah Daerah, Serta Tata Cara Perubahan Rencana Pembangunan Jangka Panjang Daerah, Rencana Pembangunan Jangka Menengah Daerah, Dan Rencana Kerja Pemerintah Daerah halaman 407.
2. Menampilkan Indikator kinerja pada tabel 4.2 Rencana Program dan Kegiatan Badan Penanggulangan Bencana Daerah Kab. Tembung Tahun 2024 diwi pada kolom keluaran sub kegiatan.
3. Menampilkan seluruh indikator kinerja program dan kegiatan.
4. Menampilkan seluruh target kinerja pada Renja.
5. Menyelaraskan daftar urutan sub kegiatan pada Renja sesuai kode rekening pada Keputusan Menteri Dalam Negeri Nomor 900.1.15.5-1317 Tahun 2023 Tentang Perubahan Atas Keputusan Menteri Dalam Negeri Nomor 650-3700 Tahun 2021 tentang Hasil Verifikasi dan Validasi Pemutakhiran Klasifikasi, Kodefikasi dan Nomenklatur Perencanaan Pembangunan dan Keuangan Daerah.
6. Menyesuaikan indikator sub kegiatan pada Renja dengan Keputusan Menteri Dalam Negeri Nomor 900.1.15.5-1317 Tahun 2023.
7. Menampilkan indikator dan Sub kegiatan "Respon Cepat Darurat Bencana Kabupaten/Kota".
8. Menyelaraskan sub kegiatan beserta indikator kinerjanya antara Renja dan RKPD pada kegiatan "Peningkatan Sistem Dasar Penanggulangan Bencana".

## **B. DASAR REVIDI**

1. Peraturan Menteri Dalam Negeri Nomor 86 Tahun 2017 tentang Tata Cara Perencanaan, Pengendalian dan Evaluasi Pembangunan Daerah, Tata Cara Evaluasi Rancangan Peraturan Daerah tentang Rencana Pembangunan Jangka Panjang Daerah dan Rencana Pembangunan Jangka Menengah



Daerah, serta Tata Cara Perubahan Rencana Pembangunan Jangka Panjang Daerah, Rencana Pembangunan Jangka Menengah Daerah dan Rencana Kerja Pemerintah Daerah.

2. Peraturan Menteri Dalam Negeri Nomor 10 Tahun 2018 tanggal 14 Maret 2018 tentang Revisi atas Dokumen Perencanaan Pembangunan dan Anggaran Daerah Tahunan.
3. Surat Tugas Inspektur Kabupaten Temanggung Nomor: 700/20/2023 tanggal 27 Juni 2023 perihal melaksanakan revisi dokumen Rencana Kerja (RENJA) Perangkat Daerah Kabupaten Temanggung Tahun 2024

### C. TUJUAN DAN SASARAN REVIU

Pelaksanaan revisi atas penyusunan dokumen Rencana Kerja (Rencana Perangkat Daerah Tahun 2024 bertujuan untuk memastikan bahwa dokumen Rencana Tahun 2024 telah sesuai sesuai dengan ketentuan, standar, rencana, atau norma guna meningkatkan kualitas dokumen perencanaan pembangunan dan penganggaran Daerah.

Sasaran revisi Renja adalah sebagai berikut:

1. Menguji kelengkapan dokumen pendukung rancangan akhir Renja
2. Menguji kesesuaian rancangan akhir Renja, Renstra Perangkat Daerah dan RKPD
3. Menguji penyusunan substansi antar bab rancangan akhir Renja.

### D. RUANG LINGKUP REVIU

Rencana Kerja Badan Perangkulangan Bencana Daerah Kabupaten Temanggung Tahun 2024.

1. Pengujian atas kesesuaian rancangan akhir Renja Perangkat Daerah dengan RKPD
2. Pengujian atas penyusunan substansi antar Bab rancangan akhir Renja Perangkat Daerah.

### E. METODOLOGI REVIU

1. Revisi Renja perangkat daerah Tahun 2024 dilaksanakan sesuai dengan Peraturan Menteri Dalam Negeri Nomor 10 Tahun 2018 tanggal 14 Maret 2018 tentang Revisi atas Dokumen Perencanaan Pembangunan dan Anggaran Daerah Tahunan.
2. Revisi dilaksanakan dengan menggunakan metodologi menguntpulkan dan melakukan pemeliharaan atas dokumen Renja 2024 dan dokumen perencanaan

pembangunan lain yang terkait serta wawancara dengan pejabat atau petugas yang terkait.

3. Reviu dilaksanakan berdasarkan Surat Tugas Inspektur Kabupaten Temanggung Nomor: 700/90/2023 tanggal 27 Juni 2023 perihal melaksanakan reviu dokumen Rencana Kerja (RENJA) Perangkat Daerah Kabupaten Temanggung Tahun 2024, dengan susunan Tim Reviu sebagai berikut:

Pemanggunjawab	: Eko Supripto, S.H., M.M.
Wakil Pemanggunjawab	: I G A Dangasan, S.T., M.M.
Pengendali Teknis	: Ismail, S.P., M.Si.
Ketua Tim	: Yviva Widayati, S.E., M.S.A.
Anggota	: Nabilatul Ulya Fehrulnisaq, S.M.
Anggota	: Meiga Muhammad Yusuf, S.M.

4. Reviu dilaksanakan selama 20 (dua puluh) hari kerja mulai dari tanggal 3 s/d 31 Juli 2023.

## F. GAMBARAN UMUM

Berdasarkan Undang-Undang Nomor 25 Tahun 2004 tentang Sistem Perencanaan Pembangunan Nasional, Undang-undang Nomor 23 Tahun 2014 tentang Pemerintahan Daerah, Peraturan Menteri Dalam Negeri Nomor 86 Tahun 2017 tentang Tata Cara Perencanaan, Pengendalian Dan Evaluasi Pembangunan Daerah, Tata Cara Evaluasi Raperda tentang RPJPD, dan RPJMD, serta Tata Cara Perubahan RPJPD, RPJMD, dan RKPD, Peraturan Menteri Dalam Negeri Nomor 30 Tahun 2019 Tentang Klasifikasi, Kodeifikasi, dan Nomenklatur Perencanaan dan Keuangan Daerah, serta Keputusan Menteri Dalam Negeri Nomor 050/3659 Tahun 2020 tentang Hasil Verifikasi, Validasi, dan Inventarisasi Klasifikasi, Kodeifikasi, dan Nomenklatur Perencanaan Pembangunan dan Keuangan Daerah, telah ditetapkan bahwa Pemerintah Daerah diwajibkan menyusun Rencana Kerja Pemerintah Daerah (RKPD) dengan nomenklatur usulan sampai dengan sub kegiatan yang sudah ditentukan.

Dalam penyusunan RKPD diperlukan masukan dari Perangkat Daerah berupa Rencana Kerja Perangkat Daerah. Renja Perangkat Daerah merupakan dokumen perencanaan pembangunan Perangkat Daerah berjangka 1 (satu) tahun yang memuat kondisi pelayanan Perangkat Daerah, gambaran visi dan misi, serta rencana pembangunan Perangkat Daerah untuk 1 (satu) tahun yang akan datang.

Rencana Perangkat Daerah juga merupakan penjabaran dari Rencana Strategis (Perubahan rencana) Perangkat Daerah yang merupakan penjabaran RPJMD oleh Perangkat Daerah. Selanjutnya dalam rangka meningkatkan kualitas dan akuntabilitas dalam pelaksanaan pembangunan maka Rencana Perangkat Daerah disusun dengan melibatkan seluruh pemangku kepentingan yang ada di Perangkat Daerah berdasarkan atas tugas pokok fungsi serta urusan pemerintahan yang menjadi tanggungjawab Perangkat Daerah.

Rencana Kerja Badan Penanggulangan Bencana Daerah Kabupaten Temanggung Tahun 2024 adalah dokumen perencanaan Badan Penanggulangan Bencana Daerah Kabupaten Temanggung untuk periode Tahun 2024 yang memuat kebijakan, program, dan kegiatan pembangunan yang didasarkan pada kondisi, potensi, permasalahan, kebutuhan nyata, dan aspirasi masyarakat yang tumbuh berkembang di Kabupaten Temanggung dan berorientasi pada hasil yang akan dicapai selama kurun waktu 1 (satu) tahun di Tahun 2024.

#### G. URAIAN HASIL REVISI

1. Pengujian atas kesesuaian rancangan akhir Rencana PD dengan rancangan akhir RKPD
  - a. Pengujian atas kelengkapan dokumen yang dibutuhkan untuk melakukan revisi rancangan akhir Rencana PD  
Rancangan akhir Rencana Tahun 2024 telah dilengkapi dokumen pendukung antara lain:
    - 1) Renstra
    - 2) RKPD
    - 3) Laporan evaluasi hasil pelaksanaan Rencana Perangkat Daerah Tahun sebelumnya
    - 4) Berita Acara Musrenbang
    - 5) Berita Acara forum internal Perangkat Daerah
    - 6) SK Tim Penyusun Rencana
    - 7) Berita acara verifikasi akhir rancangan Rencana
  - b. Pengujian kesesuaian rumusan sasaran PD dalam Bab III rancangan akhir Rencana PD dengan sasaran pada Bab IV rancangan akhir RKPD

Rumusan sasaran PD dalam Bab III rancangan akhir Renja PD dengan sasaran pada Bab IV rancangan akhir RKPD sudah setara.

- e. Pengujian atas kesesuaian Rencana Program/Kegiatan/Sub Kegiatan beserta Indikator Kinerja, Target dan Pagu Indikatif antara dokumen Renja dengan RKPD, dan apakah semua program/kegiatan/sub kegiatan telah dilengkapi dengan indikator dan target kinerja.

Terdapat ketidaksesuaian rencana program/kegiatan/sub kegiatan beserta indikator kinerja, target dan pagu indikatif antara dokumen Renja dengan RKPD, serta masih ada program/kegiatan/sub kegiatan yang belum dilengkapi dengan indikator dan target kinerja, antara lain :

- 1) Tabel 4.2 Rencana Program dan Kegiatan Badan Penanggulangan Bencana Daerah Kab. Temanggung Tahun 2024 indikator kinerja seharusnya diisi pada kolom keluaran sub kegiatan, bukan pada kolom hasil kegiatan yang seharusnya diisi target kinerja.
- 2) Renja belum menyajikan seluruh indikator program dan kegiatan.
- 3) Renja belum menyajikan seluruh target kinerja.
- 4) Penyajian beberapa sub kegiatan pada tabel 4.2 tidak sesuai urutan kode rekening berdasarkan Keputusan Menteri Dalam Negeri Nomor 900/1/15.5-1317 Tahun 2023 Perubahan Atas Keputusan Menteri Dalam Negeri Nomor 656-3758 Tahun 2021 tentang Hasil Verifikasi dan Validasi Pemutakhiran Klasifikasi, Kodefikasi dan Nomenklatur Perencanaan Pembangunan dan Keuangan Daerah.
- 5) Renja belum menampilkan indikator kinerja sub kegiatan "Respon Cepat Daerah Bencana Kabupaten/Kota".
- 6) Terdapat perbedaan Sub Kegiatan antara Renja dengan RKPD, yaitu :

No.	Kegiatan	RENJA		RKPD	
		Sub Kegiatan	Indikator	Sub Kegiatan	Indikator

		Aparatur dan Warga Negara	
4	Respon Cepat Bencana Non Alam Epidemi/Wabah Penyakit	Jumlah dukungan SK Percepatan Status Darurat Bencana dan SKPCAB yang Ditetapkan Paling Lama 1x24 Jam bertepatan Hasil Dokumen Laporan Investigasi KLB dan Epidemiologi Terpadu	SK Percepatan Status Darurat Bencana dan SKPCAB yang Ditetapkan Paling Lama 1x24 Jam bertepatan Hasil Dokumen Laporan Investigasi KLB dan Epidemiologi Terpadu

2. Pengujian atas penyusunan substansi antar Bab rancangan atau Ranja PD
- a. Pengujian atas tujuan dan sasaran Ranja, program, kegiatan dan sub kegiatan pada BAB II Ranja PD apakah telah didasarkan pada isu-isu penting penyelenggaraan tugas dan fungsi PD pada BAB II

	Isu-isu penting penyelenggaraan Tugas dan Fungsi PD (Ranja Bab II)	CATATAN REVIU		
		SESUAI	TIDAK SESUAI	KETERANGAN
	Tujuan, strategi, dan Sasaran Perencanaan Bencana Darurat dan 10 indikator terdapat 0 indikator yang belum mencapai target 100 %			0 indikator yang belum mencapai 100% target pencapaian aspek penting
	Pemenuhan dan Pembatalan yang dijabarkan dalam penyelenggaraan tugas dan fungsi Badan Perencanaan Bencana Daerah, antara lain:			
1.	Masih banyaknya desa rawan bencana di Kabupaten Tembung yang belum diberikan manfaat Dana Tanggah Bencana	SESUAI		Dibukung oleh sub kegiatan "Penguatan Kapasitas Maksimal untuk Pencegahan dan Mitigasi"
2.	Tingginya korban bencana yang ada di Kabupaten Tembung, sehingga di alihkan rawan bencana	SESUAI		Dibukung oleh sub kegiatan "Peningkatan Fasilitas Pencegahan dan Mitigasi Bencana Terpadu Bencana"
3.	Perubahan oleh tugas lahan yang belum di penuhi oleh masyarakat merupakan bencana sehingga bencana meningkat	SESUAI		Dibukung oleh sub kegiatan "Penguatan Kapasitas Maksimal untuk Pencegahan dan Mitigasi"

4.	Belum adanya logo logo bencana terhadap dua jenis bencana yang legal.	SESUAI		Dukung dan sub kegiatan "Penyusunan Kajian Risiko Bencana Kabupaten Kota"
5.	Belum terdapatnya SDM yang memadai dalam mengoperasikan dan menjaga keamanan wilayah terdapat bencana.	SESUAI		Dukung dan sub kegiatan "Penyusunan Kajian Risiko Bencana untuk Peringatan dan Pemangangan"

6. Pengujian kinerja kegiatan/sub kegiatan apakah mendukung kinerja program Rerja PD

Penyusunan submateri antar Bab rancangan akhir Rerja PD sudah selaras.

#### H. REKOMENDASI

Berdasarkan catatan hasil review terdapat, disarankan kepada Tim Penyusun Rerja Badan Penanggulangan Bencana Daerah Kabupaten Temanggung untuk melakukan perbaikan sebagai berikut:

1. Menyesuaikan format tabel 4.2 Rencana Program dan Kegiatan Badan Penanggulangan Bencana Daerah Kab. Temanggung Tahun 2024 belum sesuai dengan Permendagri Nomor 86 Tahun 2017 tentang Tata Cara Perencanaan, Pengendalian Dan Evaluasi Pembangunan Daerah, Tata Cara Evaluasi Rancangan Peraturan Daerah Tentang Rencana Pembangunan Jangka Panjang Daerah Dan Rencana Pembangunan Jangka Menengah Daerah, Serta Tata Cara Perubahan Rencana Pembangunan Jangka Panjang Daerah, Rencana Pembangunan Jangka Menengah Daerah, Dan Rencana Kerja Pemerintah Daerah halaman 407.
2. Menampilkan indikator kinerja pada tabel 4.2 Rencana Program dan Kegiatan Badan Penanggulangan Bencana Daerah Kab. Temanggung Tahun 2024 diisi pada kolom keluaran sub kegiatan
3. Menampilkan seluruh indikator kinerja program dan kegiatan.
4. Menampilkan seluruh target kinerja pada Rerja.
5. Menyelaraskan daftar urutan sub kegiatan pada Rerja sesuai kode rekening pada Keputusan Menteri Dalam Negeri Nomor 900.1.15.5-1317 Tahun 2023 Perubahan Atas Keputusan Menteri Dalam Negeri Nomor 050-3708 Tahun 2021 tentang Hasil Verifikasi dan Validasi Pemutakhiran Klasifikasi, Kodefikasi dan Nomenklatur Perencanaan Pembangunan dan Keuangan Daerah.
6. Menyesuaikan indikator sub kegiatan pada Rerja Keputusan Menteri Dalam Negeri Nomor 900.1.15.5-1317 Tahun 2023.
7. Menampilkan indikator dan Sub kegiatan "Respon Cepat Darurat Bencana Kabupaten/Kota".

3. Menyelaraskan sub kegiatan beserta indikator kinerjanya antara Renja dan RKPD pada kegiatan "Penataan Sistem Dasar Penanggulangan Bencana".

Atas rekomendasi tersebut, Tim Penyusun Renja Badan Penanggulangan Bencana Daerah sepakat untuk merendikannya.

**1. APRESIASI**

Inspekturat Kabupaten Temanggung menyampaikan terima kasih atas bantuan dan kerjasama dari seluruh pejabat/pegawai pada Badan Penanggulangan Bencana Daerah atas kesediaannya memberikan data/dokumen yang diperlukan, sehingga dapat mendukung terlaksananya kegiatan renja Renja Perangkat Daerah Kabupaten Temanggung Tahun 2024.

**INSPEKTUR  
KABUPATEN TEMANGGUNG**



*[Handwritten Signature]*  
**END SUPRANTO, S.H., M.M.**  
Pemerintah Daerah Muda  
NIP. 19600425 199803 1 003

Tembusan Yth.:

1. Bupati Temanggung
2. Kepala BAPPEDA Kabupaten Temanggung

## INSPEKTORAT KABUPATEN TEMANGGUNG

**CATATAN HASIL REVIU  
ATAS  
RANCANGAN AKHIR RENCANA KERJA  
BADAN PENANGGULANGAN BENCANA DAERAH TAHUN 2024**

Urutan Catatan Hasil Reviu	No. Indeks RKP
1. Pengujian atas kesesuaian Rancangan Akhir Renja PD dengan Rancangan Akhir RKPD	
a. Pengujian atas kelengkapan dokumen yang dibutuhkan untuk melakukan reviu rancangan akhir Renja PD	KR 1a
<p>Rancangan Akhir Rencana Kerja Badan Penanggulangan Bencana Daerah Tahun 2024 telah didukung dengan dokumen perencanaan, yaitu:</p> <ol style="list-style-type: none"> <li>1. Peraturan Bupati Nomor 30 Tahun 2023 tentang RKPD Kabupaten Temanggung Tahun 2024.</li> <li>2. Renstra PD 2024-2026.</li> <li>3. Laporan evaluasi hasil pelaksanaan Renja PD tahun 2022 dan 2023.</li> <li>4. Serta acara Forum Peringkat Daerah.</li> </ol> <p>Tetapi belum didukung hasil pengendalian dan evaluasi penemuan kebun- cuhannya pembangunan tahunan.</p> <p>Format lampir 4.2 Rencana Program dan Kegiatan Badan Penanggulangan Bencana Daerah Kab Temanggung Tahun 2024 belum sesuai dengan Permendagri Nomor 66 Tahun 2017 tentang Tata Cara Perencanaan, Pengendalian Dan Evaluasi Pembangunan Daerah, Tata Cara Evaluasi Rancangan Peraturan Daerah Tentang Rencana Pembangunan Jangka Panjang Daerah Dan Rencana Pembangunan Jangka Menengah Daerah Serta Tata Cara Perubahan Rencana Pembangunan Jangka Panjang Daerah, Rencana Pembangunan Jangka Menengah Daerah Dan Rencana Kerja Pemerintah Daerah, halaman 407</p>	
b. Pengujian kesesuaian rumusan sasaran PD dalam Bab III rancangan akhir Renja PD dengan sasaran pada Bab IV rancangan akhir RKPD	KR 1b
<p>Rumusan sasaran PD dalam Bab III rancangan akhir Renja PD dengan sasaran pada Bab IV rancangan akhir RKPD sudah selaras.</p>	
c. Pengujian atas kesesuaian rencana program/kegiatan/sub kegiatan beserta indikator kinerja, target dan pagu indikatif antara dokumen Renja dengan RKPD, dan apakah semua program/kegiatan/sub kegiatan telah dilengkapi dengan indikator dan target kinerja	KR 1c
<p>Terdapat ketidaksesuaian rencana program/kegiatan/sub kegiatan beserta indikator kinerja target dan pagu indikatif antara dokumen Renja dengan RKPD, yaitu masih ada beberapa program/kegiatan/sub kegiatan yang belum</p>	



1. Tabel 4.2 Rencana Program dan Kegiatan Badan Penanggulangan Bencana Daerah Kab. Temanggung Tahun 2024 indikator kinerja seharusnya diisi pada kolom keluaran sub kegiatan, bukan pada kolom hasil kegiatan yang seharusnya diisi target kinerja.
2. Renja belum menyajikan seluruh indikator program dan kegiatan.
3. Renja belum menyajikan seluruh target kinerja.
4. Penyajian beberapa sub kegiatan pada tabel 4.2 tidak sesuai urutan kode rekening berdasarkan Keputusan Menteri Dalam Negeri Nomor 900 / 15.5-1317 Tahun 2023 Perubahan Atas Keputusan Menteri Dalam Negeri Nomor 050-3708 Tahun 2021 tentang Hasil Verifikasi dan Validasi Pemutakhiran Klasifikasi, Kodefikasi dan Nomenklatur Perencanaan Pembangunan dan Keuangan Daerah.
5. Renja belum menampilkan indikator kinerja sub kegiatan "Respon Cepat Darurat Bencana Kabupaten/Kota".
6. Ada perbedaan Sub Kegiatan, yaitu:

No.	Kegiatan	RENJA		RKPD	
		Sub Kegiatan	Indikator	Sub Kegiatan	Indikator
1.	Pelaksanaan Sistem Dasar Penanggulangan Bencana	Penanganan Pascaterbencana Kabupaten/Kota	Jumlah Dokumen Penanganan Pascaterbencana Kabupaten/Kota Melalui Pengajian Kabupaten/Kota Bersama CITU (PASKA) Rencana Rehabilitasi dan Rekonstruksi Pasca Bencana (RPP)	Koordinasi Penanganan Pascaterbencana Kabupaten/Kota	Jumlah penyelesaian kegiatan pascaterbencana di semua sektor sesuai kebutuhan Rencana Rehabilitasi dan Rekonstruksi Pascaterbencana (RPP) Provinsi yang ditetapkan.

7. Ada beberapa sub kegiatan yang indikator kerjanya tidak selaras antara Renja dengan RKPD, sebagai berikut:

No.	Sub Kegiatan	Indikator pada Renja	Indikator pada RKPD
1.	Perteliharaan, Rehabilitasi dan Gedung Kantor dan Bangunan Lainnya	Jumlah unit Gedung Kantor dan Bangunan Lainnya yang Dipelihara/Dirhabilitasi	Jumlah Gedung Kantor dan Bangunan Lainnya yang Dipertahani/Dirhabilitasi.

1.	Pejabat Perencanaan dan Mitigasi Bencana Kabupaten / Kota	Jumlah Warga Negara dan Aparatur yang Mengikuti Pelatihan Perencanaan dan Mitigasi Bencana	Jumlah warga negara termasuk ketanyak, relawan & kawasan sekitar bencana Kabupaten/Kota yang mengikuti pelatihan perencanaan dan mitigasi bencana.
2.	Daftar Kesiapsiagaan Terhadap Bencana	Jumlah Aparatur dan Warga Negara yang Mengikuti Daftar Kesiapsiagaan bagi Aparatur dan Warga Negara	Jumlah Aparatur dan Warga Negara yang Mengikuti Daftar Kesiapsiagaan
3.	Respon Cepat Bencana Non Alam Epidemik/Vabah Penyakit	Jumlah dokumen SK Penetapan Status Darurat Bencana dan SKPDB yang Disiapkan Paling Lama 1x24 Jam berdasarkan Hasil Dokumen Laporan Investigasi KLB dan Epidemiologi Terpadu	SK Penetapan Status Darurat Bencana dan SKPDB yang Disiapkan Paling Lama 1x24 Jam berdasarkan Hasil Dokumen Laporan Investigasi KLB dan Epidemiologi Terpadu

1. Pengujian atas penyusunan substansi antar Bab rancangan akhir Renja PD  
 Penyusunan substansi antar Bab rancangan akhir Renja PD sudah selaras.

a. Pengujian atas tujuan dan sasaran Renja, program, kegiatan dan sub kegiatan pada BAB III Renja PD apakah telah didasarkan pada isu-isu penting penyelenggaraan tugas dan fungsi PD pada BAB II KCR 2.8

CATATAN REVISI			
Isu-isu penting penyelenggaraan Tugas dan Fungsi PD (Renja Bab II)	SESUAI	TIDAK SESUAI	KETERANGAN
Tingkat kinerja Badan Penanggulangan Bencana Daerah dari 10 indikator tercapai 6 indikator yang belum mencapai target 100 %			0 indikator yang belum mencapai 100% sudah mencapai sesuai penting
Permasalahan dan hambatan yang dihadapi dalam penyelenggaraan tugas dan fungsi Badan Penanggulangan Bencana Daerah, antara lain:			
1. Masih banyaknya area rawan bencana di Kabupaten Tembung yang belum terpetak menjadi zona Tanggah Bencana	SESUAI		Dukung oleh sub kegiatan "Penguatan Kapasitas Kawasan untuk Pencegahan dan Kesiapsiagaan"
2. Tingginya resiko bencana yang ada di Kabupaten Tembung harusnya di selayati sesuai rencana	SESUAI		Dukung oleh sub kegiatan "Penguatan Perilaku dan Kesiapsiagaan Masyarakat Bencana"

3.	Penetapan alokasi fungsi tahun yang sesuai di seluruh unit organisasi merupakan kesesuaian terhadap rencana anggaran	SESUAI		Dilukung oleh sub-kegiatan "Pengujian Kapasitas Keuangan untuk Pelaksanaan dan Realisasi"	
4.	Bentuk standar tahun tidak sesuai terhadap deskripsi rencana yang tepat	SESUAI		Ditukung oleh sub-kegiatan "Tercapainya Rapan Maku Daerah Kabupaten / Kota"	
5.	Bentuk perencanaan 30M yang merinci dalam anggaran dan mengklarifikasi secara akurat terhadap rencana	SESUAI		Dilukung oleh sub-kegiatan "Pengujian Kapasitas Keuangan untuk Pelaksanaan dan Realisasi"	

**b. Pengujian kinerja kegiatan/sub kegiatan apakah mendukung kinerja program Rangka PO** KAK 2.5

Indikator kinerja kegiatan/sub kegiatan sudah mendukung kinerja program Rangka PO.

#### REKOMENDASI

1. Menyesuaikan format tabel 4.2 Rencana Program dan Kegiatan Badan Penanggulangan Bencana Daerah Kab. Temanggung Tahun 2024 belum sesuai dengan Permendagri Nomor 66 Tahun 2017 tentang Tata Cara Perencanaan, Pengendalian Dan Evaluasi Pembangunan Daerah, Tata Cara Evaluasi Rancangan Peraturan Daerah Tentang Rencana Pembangunan Jangka Panjang Daerah Dan Rencana Pembangunan Jangka Menengah Daerah, Serta Tata Cara Perubahan Rencana Pembangunan Jangka Panjang Daerah, Rencana Pembangunan Jangka Menengah Daerah, Dan Rencana Kerja Pemerintah Daerah halaman 457
2. Menampilkan indikator kinerja pada tabel 4.2 Rencana Program dan Kegiatan Badan Penanggulangan Bencana Daerah Kab. Temanggung Tahun 2024 dia pada kolom sesuai sub kegiatan
3. Menampilkan seluruh indikator kinerja program dan kegiatan
4. Menampilkan seluruh target kinerja pada Rangka
5. Menyelaraskan daftar urutan sub kegiatan pada Rangka sesuai kode rekening pada Keputusan Menteri Dalam Negeri Nomor 600 1-15-5-1317 Tahun 2023 Perubahan Atas Keputusan Menteri Dalam Negeri Nomor 030-3700 Tahun 2021 tentang Hasil Verifikasi dan Validasi Pemutakhiran Klasifikasi, Kodefikasi dan Nomenklatur Pemerintahan Pembangunan dan Keuangan Daerah
6. Menyelaraskan indikator sub kegiatan pada Rangka dan RKPD
7. Menampilkan indikator dan sub kegiatan "Raspas Cepat Darurat Bencana Kabupaten/Kota"
8. Menyelaraskan sub-kegiatan beserta indikator kinerjanya antara Rangka dan RKPD pada kegiatan "Pemetaan Sistem Dasar Penanggulangan Bencana"

5. Menyelaraskan daftar urutan sub kegiatan pada Renja sesuai kode rekening pada Keputusan Menteri Dalam Negeri Nomor 900.1.10.5-1317 Tahun 2020 Perubahan Atas Keputusan Menteri Dalam Negeri Nomor 050-3708 Tahun 2021 tentang Hasil Verifikasi dan Validasi Pemutakhiran Klasifikasi, Kodefikasi dan Nomenklatur Perencanaan Pembangunan dan Keuangan Daerah.
6. Menyelaraskan indikator sub kegiatan pada Renja dan RKPD.
7. Menampilkan indikator dan Sub kegiatan "Respon Cepat Darurat Bencana Kabupaten/Kota".
8. Menyelaraskan sub kegiatan beserta indikator kerjanya antara Renja dan RKPD pada kegiatan "Penataan Sistem Dasar Penanggulangan Bencana".

Atas rekomendasi tersebut di atas, Tim Penyusun Renja Badan Penanggulangan Bencana Daerah telah sepakat untuk melanjutkan.

**Kepala Pelaksana  
Badan Penanggulangan Bencana Daerah  
Kabupaten Temanggung**



**TOPUS HADI WILITJAN D. SE, M.Si**  
NIP. 198710728 1997031 005

Temanggung, 27 Juli 2023

Tim Revisi:

I.G.A Gunggoeri, S.T., M.M.

Ismad, S.IP., M.Si.

Wahid Widayati, S.E., M.N.A.

Moga Muhammad Yusuf, S.M.

Nabilatul Ulya Fahrumsah, S.M.