



LKJIP

**LAPORAN AKUNTABILITAS
KINERJA INSTANSI PEMERINTAH**

**BPBD KABUPATEN TEMANGGUNG
TAHUN 2021**

LKJIP

LAPORAN KINERJA INSTANSI PEMERINTAH



BPBD KAB. TEMANGGUNG TAHUN 2021

KATA PENGANTAR

Puji syukur selalu kami panjatkan kehadirat Tuhan Yang Maha Esa, karena hanya atas rahmat dan karudahnya kami dapat menyelesaikan Laporan Kinerja Instansi Pemerintah Kabupaten Temanggung Tahun 2021 dengan baik dan tepat waktu, di tengah upaya keras dalam menangani dan mencegah penyebaran Covid-19 di masyarakat Kab. Temanggung.

Laporan Kinerja Pemerintah Kabupaten Temanggung merupakan sarana pelaporan kinerja dalam rangka mengimplementasikan sistem akuntabilitas kinerja instansi pemerintah yang menginformasikan tentang penyelenggaraan pemerintahan, pelaksanaan kebijakan serta pencapaian sasaran dalam mewujudkan tujuan, misi dan visi Pemerintah Kabupaten Temanggung. Pelaksanaan penyelenggaraan Pemerintahan Daerah Tahun 2021, merupakan tahun ketiga periode RPJMD Kabupaten Temanggung Tahun 2019-2023, sehingga kinerja pemerintah di tahun 2021 akan menjadi pondasi capaian kinerja dan evaluasi di tahun selanjutnya, kami akan senantiasa memperbaiki dan meningkatkan kinerja yang belum maksimal serta mempertahankan kinerja yang sudah berjalan dengan baik.

Selain itu, Laporan Kinerja Instansi Pemerintah Daerah Kabupaten Temanggung Tahun 2021 merupakan sarana pertanggungjawaban kinerja yang telah ditetapkan dalam Rencana Pembangunan Jangka Menengah Daerah (RPJMD) Kabupaten Temanggung Tahun 2019 - 2023, hal ini sebagai perwujudan penyelenggaraan pemerintahan yang transparan dan akuntabel. Peningkatan akuntabilitas menuntut kinerja pemerintah yang berorientasi pada hasil (result oriented government), sehingga pelaporan kinerja disusun berdasarkan indikator kinerja daerah yang telah terukur dengan target tahun 2021 yang tertuang dalam RPJMD 2019-2023.

Saran umum laporan kinerja tahun 2021 telah memberikan hasil yang positif, namun masih terdapat beberapa indikator yang perlu akselerasi dalam upaya mencapai kesejahteraan masyarakat. Selanjutnya laporan ini untuk dapat dijadikan sarana evaluasi agar kinerja ke depan menjadi lebih produktif, efektif dan efisien, baik dari aspek perencanaan, pengorganisasian, dan pelaksanaan dalam manajemen kinerja dan keuangan.

Temanggung, Februari 2022

KEPALA PELAKSANA
BADAN PENANGGULANGAN BENCANA DAERAH
KABUPATEN TEMANGGUNG

TOFIR HADI WURYANTO, SE, M.Si
NIP. 19710128099031003

DAFTAR ISI

JUDUL	i
KATA PENGANTAR	ii
DAFTAR ISI	iii
DAFTAR TABEL	iv
DAFTAR GAMBAR	v
BAB I PENDAHULUAN	
A. GAMBARAN UMUM PERANGKAT DAERAH	
1. Latar Belakang	1
2. Tugas Pokok dan Fungsi	1
3. Struktur Organisasi	2
4. Isu Strategis	12
B. DATA POKOK PEMBANGUNAN DAERAH (Perangkat Daerah)	12
C. DASAR HUKUM, TUJUAN, DAN MANFAAT LKJP	129
1. Dasar Hukum	129
2. Tujuan LKJP	130
3. Manfaat LKJP	130
D. SISTEMATIKA LKJP	131
BAB II PERENCANAAN KINERJA	
A. Rencana Strategis	132
1. Visi daerah	132
2. Misi daerah	133
3. Tujuan dan Sasaran, Kebijakan dan Program Perangkat Daerah	135
B. Indikator Kinerja Utama Perangkat Daerah	136
C. Perjanjian Kinerja Tahun 2021	137
D. Rencana Anggaran Tahun 2021	139
BAB III AKUNTABILITAS KINERJA	
A. CAPAIAN KINERJA ORGANISASI	144
B. AKUNTABILITAS KEUANGAN	148
1. Laporan Realisasi Anggaran Tahun 2021	148
2. Analisa Efisiensi	152
C. PRESTASI dan PENGHARGAAN	153
BAB IV PENUTUP	
A. TINJAUAN UMUM CAPAIAN KINERJA PERANGKAT DAERAH	154
B. STRATEGI PENINGKATAN KINERJA DI MASA DATANG	154

DAFTAR TABEL

Tabel 1.1.	6
Tabel 1.2.	7
Tabel 1.3.	19
Tabel 1.4.	21
Tabel 1.5.	30
Tabel 1.6.	35
Tabel 1.7.	48
Tabel 1.8.	49
Tabel 1.9.	50
Tabel 1.10.	51
Tabel 1.11.	73
Tabel 1.12.	74
Tabel 1.13.	105
Tabel 1.14.	107
Tabel 1.15.	109
Tabel 1.16.	114
Tabel 1.17.	115
Tabel 1.18.	117
Tabel 1.19.	118
Tabel 1.20.	123
Tabel 1.21.	124
Tabel 1.22.	126
Tabel 2.1.	136
Tabel 2.2.	136
Tabel 2.3.	138
Tabel 2.4.	140
Tabel 2.5.	140
Tabel 2.6.	141
Tabel 2.7.	141
Tabel 3.1.	144
Tabel 3.2.	144
Tabel 3.3.	146
Tabel 3.4.	147
Tabel 3.5.	149
Tabel 3.6.	151
Tabel 3.7.	152

DAFTAR GAMBAR

Gambar 1.1.	3
Gambar 3.1.	151

BAB I

PENDAHULUAN

A. GAMBARAN UMUM PERANGKAT DAERAH

1. Latar Belakang

Mendukung Peraturan Presiden Nomor 29 Tahun 2014 tentang Sistem Akuntabilitas Kinerja Instansi Pemerintah (SAKIP) serta Peraturan Menteri Pendayagunaan Aparatur Negara dan Reformasi Birokrasi Republik Indonesia Nomor 53 Tahun 2014 tentang Penunjuk Teknik Perjanjian Kinerja dan Tata Cara Revisi atas Laporan Kinerja Instansi Pemerintah yang bertujuan untuk meningkatkan pelaksanaan pemerintah yang berdayaguna, berhasil guna, bersih dan bertanggung jawab, telah diterbitkan.

Akuntabilitas Kinerja Instansi Pemerintah adalah perwujudan kewajiban suatu instansi pemerintah untuk mempertanggung jawabkan keberhasilan atau kegagalan pelaksanaan visi dan misi organisasi dalam mencapai tujuan dan sasaran yang telah ditetapkan melalui alat pertanggung jawaban secara periodik. Untuk mencapai Akuntabilitas Instansi Pemerintah yang baik, Badan Penanggulangan Bencana Daerah Kabupaten Temanggung (BPBD) selaku unsur pembantu pimpinan, diuntut selalu melakukan pembenahan kinerja. Pembenahan kinerja diharapkan mampu meningkatkan peran serta fungsi BPBD sebagai sub sistem dari sistem Pemerintahan Daerah yang berupaya melindungi masyarakat dari ancaman bencana.

Dalam pelaksanaan perencanaan pembangunan daerah Kabupaten Temanggung, capaian tujuan dan sasaran pembangunan yang dilakukan tidak hanya mempertimbangkan visi dan misi daerah, tetapi keselarasan dengan tujuan dan sasaran yang ingin dicapai pada tingkat pemerintahan Kabupaten, Propinsi dan Nasional. Sehubungan dengan hal tersebut BPBD Kabupaten Temanggung diwajibkan untuk menyusun Laporan Kinerja Instansi Pemerintah (LKIP). Penyusunan LKIP BPBD Kabupaten Temanggung Tahun 2021 yang dimaksudkan sebagai perwujudan akuntabilitas penyelenggaraan kegiatan yang diermirkan dari pencapaian kinerja, visi, misi, realisasi pencapaian indikator kinerja utama dan sasaran dengan target yang telah ditetapkan.

2. Tugas dan Fungsi

Badan Penanggulangan Bencana Daerah (BPBD) Kabupaten Temanggung merupakan merupakan unsur pendukung tugas Bupati di bidang penanggulangan bencana daerah yang dipimpin oleh seorang kepala yang berkedudukan di bawah dan bertanggung jawab kepada Bupati dan secara *ex-officio* dijabat oleh BKKDA (Pejabat Daerah Kabupaten Temanggung Nomor 24 Tahun 2011).

Berikut Peraturan Daerah Kabupaten Temanggung Nomor 24 Tahun 2011 Organisasi dan Tata Kerja Badan Penanggulangan Bencana Daerah Kabupaten Temanggung, dan Peraturan Bupati Temanggung Nomor 73 Tahun 2011 tentang Perubahan Tugas Pokok, Fungsi, dan Tata Kerja Badan Penanggulangan Bencana Daerah Kabupaten Temanggung, disebutkan bahwa BPBD Kabupaten Temanggung mempunyai tugas membantu Bupati dalam fungsi penunjang urusan pemerintahan di bidang penanggulangan bencana daerah. Untuk melaksanakan tugas sebagaimana dimaksud, BPBD mempunyai fungsi :

- a. perumusan dan penetapan kebijakan penanggulangan bencana dan penanganan pengungsi dengan bertindak cepat dan tepat, efektif dan efisien;
- b. pengkoordinasian pelaksanaan kegiatan penanggulangan bencana secara terencana, terpadu dan menyeluruh; dan
- c. melaksanakan tugas lain yang diberikan oleh Bupati sesuai tugas pokok dan fungsinya.

3. Struktur Organisasi

Guna mendukung pelaksanaan tugas dan fungsi di atas, maka dibentuk struktur organisasi BPBD Kabupaten Temanggung, yang terdiri dari :

1. Kepala
2. unsur Pergaruh Penanggulangan Bencana; dan
3. unsur Pelaksana Penanggulangan Bencana
 - a. Kepala Pelaksana;
 - b. Sekretaris;
 - c. Seksi Pencegahan dan Kesiapsiagaan;
 - d. Seksi Penanganan Darurat dan Logistik; dan
 - e. Seksi Rehabilitasi dan Rekonstruksi;

Struktur organisasi unsur Pelaksana BPBD sebagaimana diuraikan di atas dapat digambarkan dalam bagan organisasi sebagai mana berikut:



Gambar 1.2.

Struktur Organisasi dan Tata Kerja BPRD Kabupaten Tembung

Struktur organisasi BPRD Kabupaten Tembung di atas dapat diuraikan dan dijelaskan lebih lanjut sebagai berikut:

1. Kepala

Kepala BPRD mengemudikan pelaksanaan tugas dan fungsi Unsur Pengarah Penanggulangan Bencana dan unsur Pelaksana Penanggulangan Bencana.

2. Unsur Pengarah

Unsur Pengarah Penanggulangan Bencana melaksanakan tugas koordinasi secara berkala dan/atau sewaktu waktu sesuai dengan kebutuhan yang ditetapkan oleh kepala BPRD selaku Ketua Unsur Pengarah Penanggulangan Bencana.

Unsur Pengarah Penanggulangan Bencana dapat mengundang lembaga pemerintah baik pusat maupun daerah, lembaga swasta, lembaga internasional dan/atau pihak lain yang dipandang perlu dalam sidang anggota unsur Pengarah Penanggulangan Bencana.

3. Unsur Pelaksana

1) Kepala Pelaksana

Kepala Pelaksana sebagaimana berada dibawah dan bertanggung jawab kepada Kepala.

Unsur Pelaksana Penanggulangan Bencana mempunyai tugas melaksanakan penanggulangan bencana secara terintegrasi yang meliputi prabencana, saat tanggap darurat, dan pascabencana. Unsur Pelaksana Penanggulangan Bencana menyelenggarakan fungsi :

- a. koordinasi penyelenggaraan penanggulangan bencana;
- b. komando penyelenggaraan penanggulangan bencana; dan
- c. pelaksanaan penyelenggaraan penanggulangan bencana.

2) Sekretariat

Sekretariat selajutnana dimaksud dipimpin oleh seorang Kepala Sekretariat yang berada di bawah dan bertanggung jawab kepada Kepala Pelaksana. Sekretariat mempunyai tugas melaksanakan sebagian tugas UPKD yang meliputi penyusunan program, administrasi keuangan, pelayanan administrasi umum dan administrasi kepegawaian.

Untuk menyelenggarakan tugas selajutnana dimaksud Sekretariat mempunyai fungsi :

- a. Pengelolan urusan perencanaan dan pelaporan program;
- b. penyusunan, pengolahan, dan pelayanan data;
- c. pengelolaan urusan keuangan;
- d. pengelolaan urusan umum dan kepegawaian; dan
- e. pelaksanaan tugas lain yang diberikan oleh Kepala Pelaksana.

3) Seksi Pencegahan dan Kesiapsiagaan

Seksi-seksi selajutnana dimaksud masing masing dipimpin oleh seorang Kepala Seksi yang berada di bawah dan bertanggung jawab kepada Kepala Pelaksana.

Seksi Pencegahan dan Kesiapsiagaan mempunyai tugas mengkoordinasikan dan melaksanakan kebijakan umum di bidang penanggulangan bencana pada pra bencana serta pemberdayaan masyarakat.

Untuk menyelenggarakan tugas selajutnana dimaksud Seksi Pencegahan dan Kesiapsiagaan mempunyai fungsi

- a. perumusan kebijakan umum di bidang penanggulangan bencana pada pra bencana serta pemberdayaan masyarakat;
- b. pengoordinasian dan pelaksanaan kebijakan umum di bidang penanggulangan bencana pada pra bencana serta pemberdayaan masyarakat;
- c. pelaksanaan hubungan kerja di bidang penanggulangan bencana pada pra bencana serta pemberdayaan masyarakat;
- d. pemantauan, evaluasi, dan analisis pelaporan tentang pelaksanaan kebijakan umum di bidang penanggulangan bencana pada pra bencana serta pemberdayaan masyarakat; dan
- e. pelaksanaan tugas-tugas lain yang diberikan oleh Kepala Pelaksana.

4) Seksi Perangatan Darurat Dan Logistik

Seksi Perangatan Darurat Dan Logistik mempunyai tugas mengkoordinasikan dan melaksanakan kebijakan umum di bidang penanggulangan bencana pada saat tingkat darurat, penanganan pengungsi, serta pemberian dukungan logistik dan peralatan.

Untuk merealisasikan tugas sebagaimana dimaksud, Seksi Penanganan Darurat Dan Logistik mempunyai fungsi :

- a. perumusan kebijakan umum di bidang penanggulangan bencana pada saat tanggap darurat, penanganan pengungsi, serta pemberian dukungan logistik dan peralatan;
- b. pengkoordinasian dan pelaksanaan kebijakan umum di bidang penanggulangan bencana pada saat tanggap darurat, penanganan pengungsi, serta pemberian dukungan logistik dan peralatan;
- c. komando pelaksanaan penanggulangan bencana pada saat tanggap darurat;
- d. pelaksanaan hubungan kerja di bidang penanggulangan bencana pada saat tanggap darurat, penanganan pengungsi, serta pemberian dukungan logistik dan peralatan;
- e. pemantauan, evaluasi, dan analisis pelaksanaan tentang pelaksanaan kebijakan umum di bidang penanggulangan bencana pada saat tanggap darurat, penanganan pengungsi, serta pemberian dukungan logistik dan peralatan; dan
- f. pelaksanaan tugas-tugas lain yang diberikan oleh Kepala Pelaksana.

5) Seksi Rehabilitasi dan Rekonstruksi

Seksi Rehabilitasi dan Rekonstruksi mempunyai tugas mengkoordinasikan dan melaksanakan kebijakan umum di bidang penanggulangan bencana pada pasca bencana.

Untuk merealisasikan tugas sebagaimana dimaksud, Seksi Rehabilitasi dan Rekonstruksi mempunyai fungsi :

- a. perumusan kebijakan umum di bidang penanggulangan bencana pada pasca bencana;
- b. pengkoordinasian dan pelaksanaan kebijakan umum penanggulangan bencana pada pasca bencana; di bidang
- c. pelaksanaan hubungan kerja di bidang penanggulangan bencana pada pasca bencana;
- d. pemantauan, evaluasi, dan analisis pelaksanaan tentang pelaksanaan kebijakan umum di bidang penanggulangan bencana pada pasca bencana; dan
- e. pelaksanaan tugas-tugas lain yang diberikan oleh Kepala Pelaksana.

4. Kepegawaian dan Sarana Prasarana Pendukung

Sumber Daya Manusia pada DPTSD Kabupaten Tembungkulung tersedia sampai dengan bulan Desember 2021, dapat dilihat sebagai berikut :

Tabel 1.1

Jumlah, Kualifikasi Pendidikan, dan Golongan/Ruang Pegawai

NO	URUTAN	JUMLAH PECAWAJ	KETERANGAN
1	2	3	4
1	Kualifikasi Pendidikan		
a.	SD	1	
b.	SMP	0	
c.	SMA	3	
d.	Sarjana Muda (D-III)	1	
e.	S-1 dan D-IV	4	
f.	S-2	2	
g.	S-3	-	
	Jumlah	11	
2	Pangkat/Golongan		
a.	Gol I	1	
b.	Gol II	2	
c.	Gol III	7	
d.	Gol IV	1	
	Jumlah	11	
3	Jabatan/Eselon/Pangkat		
a.	Eselon II	-	
b.	Eselon III	1	
c.	Eselon IV	4	
d.	Eselon V	-	
e.	Jabatan Fungsional Khusus	-	
f.	Jabatan Fungsional Umum		
	Jumlah	5	

Jumlah tersebut di atas masih dirasakan kurang mencukupi, guna mengatasi kekurangan sumber daya manusia di atas dengan menggunakan bantuan tenaga kontrak non PNS terdiri dari tenaga pendukung (*supporting staff*) berjumlah 29 orang dengan latar belakang pendidikan S1, D3 dan SMA, yang terdiri dari Satuan Tugas Penanggulangan Bencana (SATGAS PB) 20 orang.

uang kebebasan berjumlah 3 orang, dan uang keamanan sebanyak berjumlah 6 orang. Ketersediaan semua dan pasarnya dapat mencakup kebutuhan dan dalam keadaan baik, sehingga dapat mendukung kerja APBD Kabupaten Tembung.

Tabel 1.2
 Status dan Progres APBD Kabupaten Tembung
 Tahun 2021

NO	JENIS SARFAS	JUMLAH	SATUAN	KETERANGAN
1	Arena VIP/PM Partala	1	buah	tidak ditemukan dengan nomor insentif PM
2	Tenda	1	set	
3	Helm pengemudi	1	buah	Belian dari B
4	Flash disk	4	buah	
5	Mu. Jepet	1	buah	
6	Mu. Saur	1	buah	
7	Kasir Tatap	10	pesang	Pembelian SAR
8	WHITE BOARD	1	buah	WHITE BOARD
9	MAGIC COM	1	unit	MAGIC COM
10	TAKUNG GAS 3 KG	2	kelong	DTT
11	DISPENSER	1	unit	DISPENSER ARWA WD 1720
12	USB WIFI	1	buah	USB WIFI
13	ANTENA	1	unit	IFT
14	SETRIKA LISTRIK	1	unit	SETRIKA LISTRIK
15	WASHIRAK	1	buah	WASHIRAK
16	Bangunan Gedung Kantor Permanen	0	m2	Bangunan Gedung Kantor Permanen (Eks DLU)
17	Bangunan Gedung Kantor Permanen	0	m2	Bangunan Gedung Kantor Permanen (Eks DLU)
18	Bangunan Gedung Kantor Permanen	0	m2	Bangunan Gedung Kantor Permanen (Eks DLU)
19	Bangunan Gedung Laboratorium Permanen	0	m2	Bangunan Gedung Laboratorium Permanen (Eks DLU)
20	Bangunan Lantai Jemas Permanen	0	m2	Paving (Eks DLU)
21	Selasar	004	m2	
22	Selasar	004	m2	
23	Selasar	004	m2	3 x 4 m
24	Bangunan Parkir Terbuka Permanen	1.750,00	m2	BANGUNAN PARKIR
25	Taman Permanen	0	m2	Taman (Eks DLU)
26	Taman Semi Permanen	0	m2	Semen House (Eks DLU)

27	Taman Sora Perumahan	0	m2	Pergola (Eks DLI)
28	Pagar Perumahan	0	m2	Pagar Keliling (Eks DLI)
29	Pagar Perumahan	263,8	m2	REHAB PAGAR BENTUK EKSKLUSIF TEMANGGUNG TAHUN 2020
30	Bangunan Tempat Menampung Sampah Lingkungan	9.030,00	m2	Eks DLI
31	Jaringan Transmisi Tegangan Distan 250 KVA	0	m2	Jaringan Listrik Tegangan 1100 VA dan instalasinya Register Delok
32	Jaringan Distribusi Tegangan Di bawah 1 KVA	4	m2	Eks DLI
33	Jaringan Telepon Distan Tanah Kapasitas Kecil	0	m2	Eks DLI
34	Jaringan Telepon Distan Tanah Kapasitas Kecil	0	m2	Internet
35	Jaringan Telepon Distan Tanah Kapasitas Kecil	0	m2	Eks DLI
36	Water Treatment (Main Process)	1	buah	BASTW, 13.1/24-1/P/0119/2019
37	Portable Generating Set	2	set	
38	Pompa Air	1	buah	
39	Flood Light	1	buah	
40	Full Body Harness	1	buah	
41	Ascender	1	buah	
42	Perlengkapan Rescue	6	set	Perlengkapan SAR
43	Perlengkapan Rescue	1	buah	Perlengkapan SAR/Shot Harness
44	Perlengkapan Rescue	2	buah	Perlengkapan SAR/Tali Webbing
45	Tali Kamaron/ Dynamic	1	buah	Perlengkapan SAR
46	Truck	1	buah	Tali Prock/Perlengkapan SAR
47	Pulley	1	buah	
48	Descender Figure 8 Light	4	buah	Perlengkapan SAR/Figure 8
49	Tenda Lipat	2	buah	Perlengkapan SAR/Tenda Lipat
50	Stasiun Wagon	2	unit	

51	Stasiun Wagon	1	unit	MCHIL, SUKOTA YUNI PUSJENP
52	Flek Up	1	unit	DA No. DARS.020/DIRPOL/1/2012
53	Flek Up	1	unit	
54	Securda Motor	0	unit	
55	Maki Tangki Air	2	unit	DA, No. 13.12/10- 12/P/DIRPOL/2013
56	Gerobak Dandang	8	buah	GEROBAK DORONG ARTOKI
57	Taggar Trolley	1	buah	
58	Kupat Motor	1	unit	DAITNo. 13.11/24- 1/P/DIRPOL/2014
59	Perahu Karet (Mat Angkutan Apung Tali Demutaw Klaram)	2	unit	PerahuKPR
60	Mesin Gergaji	3	unit	
61	Paku	1	buah	
62	Global Positioning System	1	unit	
63	Pasir	4	buah	CANGKIL
64	Pengapung Otomatis (Automatic Sprayer)	13	unit	BIWAYAN ELEKTRIK
65	Mesin Ketik Elektronik/Belektrik	4	unit	
66	Kursi Besi/Metal	2	buah	
67	Kursi Keras	2	buah	
68	Kotak Besi	1	buah	
69	Ring Cabinet Besi	2	buah	
70	Peri Mang/Cash Box/Cash Box	1	buah	
71	Locket	2	buah	LOCKER IMPORTA 0 POTLI
72	Alat Penghantar/ Kertas	1	unit	
73	LCD Projector/Infocan	2	unit	Dengaduan
74	Meja Kerja Kayu	1	buah	
75	Kursi Besi/Metal	1	buah	
76	Meja Besi	3	buah	
77	Tempat Tidur Besi	3	buah	
78	Meja Berpakaian	1	unit	MEJA RECEPTIONIST SET
79	Kursi Filter Udara/Plastik	2	buah	
80	Kursi Plastik	50	buah	KURSI KAPAT MATHEK

81	Kursi Teras	1	set	SILOK TAJU LAMIR KATU JATI
82	Kursi Lipat	1	buah	
83	Mesin Penghimpit Jinpu/Vacuum Closer	1	buah	
84	Mesin Pemotong Rampas	1	buah	MESIN POTONG RUMPUT
85	Mesin Cuci	2	unit	MESIN CUCI
86	Portable Air Conditioner (Mist Pevillegit)	1	unit	EGLEKAR POLYTRON
87	Kipas Angin	6	unit	
88	Kompor Gas (Mist Dapur)	5	unit	
89	Tromol Air/Tanah Air	2	buah	WATERPUMP PORTABLE
90	Tromol Air/Tanah Air	16	buah	TAYON AIR LIGHTER 1/2 1/8
91	Televisi	10	unit	Televisi dan perengkapannya
92	Loudspeaker	1	buah	PORTABLE SPEAKER
93	Sound System	1	set	
94	Wireless	2	buah	WIRELESS FANLINE
95	Microphone	2	buah	MICROPHONE
96	Microphone	1	buah	MICROPHONE INTERNAL
97	Microphone /Stand Statis	2	buah	STAND MIC LIPAT
98	Unit Power Supply	2	buah	
99	Camera Video	2	buah	WEB CAM
100	Water Filter	1	buah	
101	Tangga Aluminium	1	unit	Tangga Lipat
102	Dispenser	2	unit	DISPENSER
103	Gardin/Kotak	1	set	
104	Bracket Standing Peralatan	4	buah	BRACKET TV
105	Meja Kerja Pejabat Kabinet III	1	buah	Draping dan Bag. Utrom
106	Meja Kerja Pejabat Kabinet IV	1	buah	Draping dan Bag. Utrom
107	Meja Kerja Pegawai Non Struktural	1	buah	Draping dan Bag. Utrom
108	Meja Teras Hitam	1	set	
109	Kursi Kerja Pejabat Kabinet III	1	buah	-
110	Kursi Kerja Pejabat Kabinet IV	1	buah	
111	Microphone/Wireless SBL	1	buah	

112	Discontinuation Power Supply (UPS)	7	unit	
113	Camera Digital	3	unit	
114	LCD Monitor	4	unit	
115	Komponen (Peralatan Studio) Perawatan / perbaikan Ukur Tanah	2	unit	2000 alat deteksi CH
116	Personal Telephone			
117	Telephone Mobile	6	unit	Handphone
118	Handy Talker (HT)	32	unit	
119	Facsimile	1	unit	
120	Alat 3x Radio HF/FM	3	unit	800 KOM IC 2300
121	Self Supporting Tower	5	unit	TOWER TRIANGEL
122	Unit Transceiver VHF Portable	2	unit	
123	Box Battery	1	unit	BOX OUTDOR TBOX
124	Transceiver	2	unit	TENSI DIGITAL
125	Taliung 62	5	tabung	TAILUNG OXIGEN
126	Reseptansi Untuk Balok Aduka	2	buah	ALAT RESISTANTOR DESAWA/SUMBUKUP
127	Pulse Oximeter	2	unit	OXYMETER CH
128	Triped	1	buah	
129	Sharp knife	12	buah	PISAU TERAS TRAMONTINA
130	Quarantine Boxes (Single C)	3	buah	KONTAINER WACOM 800 LITER
131	DC / AC Power Supply	1	unit	POWER SUPPLY MONDOL 30A
132	Thermometer Analog / Digital	12	buah	THERMOGUN
133	Power Drill	4	buah	Peralatan SAR
134	Helmet	5	buah	HELM SAFETY CONFINA
135	Kacamata Pyriming	5	buah	Peralatan SAR/Kacamata
136	P.C Unit	12	unit	
137	Lap Top	3	unit	
138	Note Book	1	unit	NOTE BOOK 14 INCH
139	Monitor	1	unit	
140	Printer (Peralatan Personal Komputer)	12	unit	
141	Scanner (Peralatan Personal Komputer)	1	unit	
142	External / Portable Hardisk	3	buah	
143	Suiter	4	unit	HERTEN TENLIA
144	Stuk	1	buah	
145	Accha Point	2	unit	Wireless Router

146	Stesen	5	buah	Peralatan SAR
147	Combiner Besar	9	buah	Peralatan SAR
148	Back Pack/Pasnel	2	buah	Tas Ransel Besar
149	Jensia	6	buah	
150	Wet Suit	1	buah	rompi selam
151	Regulator	1	buah	Regulator tabung selam
152	Masker	1	buah	Masker selam
153	Tabung Udara dg K Valve (Luther AL 80 cfi)	1	buah	Tabung selam

5. Isu Strategis

Isu strategis yang di hadapi BPTD Kabupaten Temanggung dalam melaksanakan tugas dan fungsinya adalah sebagai berikut :

- 1) Keberhasilan meningkat yang menyebabkan berkembangnya Desa Rawan Bencana karena pada dasarnya pemerintah desa rawan bencana belum melalui kajian yang signifikan tetapi masih berdasarkan riwayat keberadaannya pada suatu desa.
- 2) Kurangnya kesadaran dan kepedulian masyarakat terhadap mitigasi dan kesiapsiagaan terhadap bencana, seperti sebangun rumah di daerah rawan longsor, tidak melalui izin atau pertimbangan terkait risiko bencana yang mungkin terjadi sewaktu-waktu.
- 3) Peningkatan kerusakan lingkungan seperti perambahan lahan sawah liar dan pembukaan hutan, serta masih banyaknya masyarakat yang membuang sampah di sungai.

B. Data Fokus Pembangunan Daerah

EIDANG KETENTRAMAN, KETERTIBAN UMUM DAN PERLINDUNGAN MASYARAKAT (program PENABOGULANGAN BENCANA)

1. Indeks Risiko Bencana

Indonesia adalah Negara yang rawan bencana. Hal ini terbukti dari berbagai hasil penilaian tentang risiko bencana, seperti Maplecroft (2010) menempatkan Indonesia sebagai Negara yang berisiko ekstrim peringkat 2 setelah Bangladesh, disamping juga masih ada indeks risiko yang dibuat oleh UN University dan UNDP.

Kemudahan tersebut tidak dapat dipungkiri mengingat kondisi geografis dan geologi Indonesia yang terletak pada pertemuan tiga lempeng tektonik Eurasia, Indoaustralia dan Pasifik, serta berada pada "Ring of Fire".

Untuk mengetahui secara rinci tingkat kerawanan daerah di wilayah Negara Indonesia, BNPB telah melakukan penilaian tentang Indeks

Kerawanan Bencana Indonesia (2009) yang diperbaharui dengan Indeks Rawan Bencana Indonesia (2011).

Kerawanan bencana yang dilakukan penilaiannya dalam IRBI diartikan sebagai tingkat kerusakan/korban yang diakibatkan oleh jenis bencana tertentu. Dengan demikian perhitungan indeks rawan bencananya diperoleh dari dampak korban jiwa (meninggal dan luka-luka) dan kerusakan (rumah dan fasilitas/infrastruktur) serta kepadatan penduduk. Jadi kerawanan dihitung dari dampak bencana yang telah terjadi.

Pada perhitungan kali ini, indeks yang dikaji adalah risiko bencana. Risiko bencana merupakan penilaian kemungkinan dari dampak yang diperkirakan apabila bahaya itu menjadi bencana. Dengan demikian perhitungan kali ini didasarkan pada potensi kemungkinan dan besarnya dampak yang ditakut dari keterpaparan (*exposure*) dari setiap bahaya (*hazard*) dan gabungan dari beberapa *hazard* yang ada (*multi hazard*). Jadi apabila kerawanan yang lalu dihitung dari data korban/kerusakan yang tercatat (*data yang tersedia*) untuk setiap bencana, saat ini indeks risiko ini dihitung dari potensi kemungkinan korban dan dampak yang akan ditimbulkan dari suatu bencana.

Perubahan terminologi dari Indeks Rawan Bencana pada edisi tahun 2009 dan 2011 menjadi Indeks Risiko Bencana pada edisi 2013 didasarkan atas penyusunan yang digunakan oleh Undang-Undang Nomor 24 Tahun 2007 tentang Penanggulangan Bencana. Dengan berkembangnya metode dan pengujian risiko IRBI 2013 1 Indeks Risiko Bencana Indonesia 2013 bencana, maka dalam penilaian Indeks Risiko Bencana Indonesia ini telah menggunakan parameter-parameter bahaya, kerentanan dan kapasitas sebagai penghitungan risiko bencana.

Ilang Lingkup Indeks Risiko Bencana Indonesia ini dihitung berdasarkan rumus =

$$\text{Risiko} = \text{Hazard} \times \frac{\text{Vulnerability}}{\text{Capacity}}$$

Bahaya (*hazard*) dihitung berdasarkan rata-rata dari tingkat bahaya berupa data frekuensi dan magnitudo dari bahaya alam seperti banjir, gempa, gempa bumi, tsunami, dan lain-lain.

Kerentanan (*vulnerability*) diawasi berdasarkan parameter sosial budaya, ekonomi, fisik dan lingkungan. Untuk data tentang kapasitas kemampuan dilakukakan dengan menggunakan metode penilaian kapasitas berdasarkan parameter kapasitas regulasi, kelembagaan, sistem peringatan, pendidikan pelatihan keterampilan, mitigasi dan sistem kesiapsiagaan.

Unit terkecil yang dijadikan satuan penilaian risiko adalah Kabupaten/Kota seluruh Indonesia, sedangkan untuk penilaian risiko bencana Provinsi dilakukan dengan penghitungan rata-rata dari Indeks Risiko Kabupaten/Kota di wilayah Provinsi tersebut.

Untuk Indeks Risiko Bencana Indonesia kali ini difokusasi pada bahaya-bahaya yang ditimbulkan oleh alam.

Pengertian Umum

Bencana adalah peristiwa atau rangkaian peristiwa yang mengancam dan mengganggu kehidupan dan penghidupan masyarakat yang disebabkan oleh faktor alam dan atau faktor non alam maupun faktor manusia sehingga mengakibatkan timbulnya korban jiwa, kerusakan lingkungan, kerugian harta benda dan dampak psikologis.

Bencana Alam adalah bencana yang diakibatkan oleh peristiwa atau serangkaian peristiwa yang disebabkan oleh alam, antara lain berupa gempa bumi, tsunami, gunung meletus, banjir, kekeringan, angin topan, dan tanah longsor.

Bencana non alam adalah bencana yang diakibatkan oleh peristiwa atau serangkaian peristiwa non alam yang antara lain berupa kegagalan teknologi, gagal modernisasi, epidemik dan wabah penyakit.

Bencana sosial adalah bencana 2 IRB 2013 IRB 2013 3 Indeks Risiko Bencana Indonesia 2013 Indeks Risiko Bencana Indonesia 2013 yang diakibatkan oleh peristiwa atau serangkaian peristiwa yang diakibatkan manusia yang meliputi konflik sosial antar kelompok dan antar komunitas masyarakat serta teror.

Bahaya/Ancaman (hazard) adalah suatu situasi atau kejadian atau peristiwa yang mempunyai potensi dapat menyebabkan kerusakan, kehilangan jiwa manusia, atau kerusakan lingkungan.

Risiko (risk) adalah potensi kerugian yang ditimbulkan akibat bencana pada suatu wilayah dan kurun waktu tertentu yang dapat berupa kematian, luka, sakit, jiwa terancam, hilangnya rasa aman, jumlah orang mengungsi, kerusakan atau kehilangan harta dan infrastruktur, dan gangguan kegiatan masyarakat secara sosial dan ekonomi.

Kerentanan (vulnerability) adalah suatu kondisi yang ditentukan oleh faktor-faktor atau proses-proses fisik, sosial, ekonomi, dan lingkungan yang mengakibatkan menurunnya kemampuan dalam menghadapi bahaya (hazard).

Kemampuan (capacity) adalah penguasaan terhadap sumberdaya, teknologi, cara, dan kekuatan yang dimiliki masyarakat, yang memungkinkan mereka untuk, mempersiapkan diri, mencegah, menjangkitkan, menanggulangi,

mengetahuikannya dan dalam menghadapi ancaman bencana serta dengan upaya menyelamatkan diri dari akibat bencana.

Masyarakat Rentan adalah anggota masyarakat yang membutuhkan bantuan karena keadaan yang di sampingnya di antaranya masyarakat lanjut usia, penyandang cacat, anak-anak, serta ibu hamil dan menyusui.

Jawa Terpapar adalah jumlah populasi di suatu daerah yang berada dalam daerah atau lingkungan ancaman bencana sehingga potensial untuk menjadi korban dari suatu bencana.

Korban adalah orang/sekelompok orang yang mengalami dampak buruk akibat bencana, seperti kerusakan dan atau kerugian harta benda, pencideraan dan atau kehilangan jiwa. Korban meliputi korban meninggal, hilang, luka/sakit menderita dan mengungsi.

Korban meninggal adalah orang yang dilaporkan tewas atau meninggal dalam akibat bencana.

Korban hilang adalah orang yang dilaporkan hilang atau tidak ditemukan atau tidak diketahui keberadaannya setelah terjadi bencana. 2 BBN 2013 BBN 2013 3 Indeks Risiko Bencana Indonesia 2013 Indeks Risiko Bencana Indonesia 2013

Korban luka/ sakit adalah orang yang mengalami luka-luka atau sakit, dalam keadaan bisa ringan, luka sedang maupun luka berat/parah, baik yang berobat jalan maupun rawat inap.

Korban menderita adalah orang atau sekelompok orang yang terkena dampak bencana, namun masih menempati tempat tinggalnya sendiri atau di tempat serah saudara dan bukan berada di lokasi pengungsian.

Korban mengungsi adalah orang/ sekelompok orang yang terpaksa atau dipaksa keluar dari tempat tinggalnya ke tempat yang lebih aman dalam upaya menyelamatkan diri/jiwa untuk jangka waktu yang belum pasti selagi akibat dampak buruk bencana.

Kerusakan harta benda dan infrastruktur meliputi rumah, fasilitas pendidikan (sekolah, madrasah atau pesantren), fasilitas kesehatan (rumah sakit, puskesmas, puskesmas pembantu, fasilitas peribadatan (masjid, gereja, vihara, dan pura), bangunan lain (karang, pasar, kios) dan jalan dan jembatan yang mengalami kerusakan (rusak ringan, sedang dan berat atau hancur maupun roboh) serta aset yang terkena bencana dan rusak (gagal panen).

Pengurangan Risiko Bencana adalah upaya sistematis untuk mengembangkan dan menerapkan kebijakan, strategi dan tindakan yang dapat meminimalkan jatuhnya korban jiwa dan hilang atau rusaknya aset serta harta benda akibat bencana, baik melalui upaya mitigasi bencana (pencegahan, peningkatan kesiapsiagaan) ataupun upaya mengurangi kerentanan (fisik, material, sosial, kelembagaan, perilaku/wilayah).

Peta adalah suatu gambaran dari suatu-suatunya alam dan atau buatan manusia, yang berada di atas maupun di bawah permukaan bumi yang digambarkan pada suatu bidang datar dengan skala tertentu.

Peta Bahaya (hazard map) adalah peta petunjuk zona/tingkat bahaya satu jenis ancaman bencana pada suatu daerah pada waktu tertentu.

Peta Kerentanan (vulnerability map) adalah peta petunjuk zona/tingkat kerentanan satu jenis ancaman bencana pada suatu daerah pada waktu tertentu.

Peta Risiko Bencana adalah peta petunjuk zona/tingkat risiko suatu jenis ancaman bencana pada suatu daerah pada waktu tertentu. Peta ini bersifat dinamis, sehingga harus direvisi tiap waktu tertentu dan merupakan hasil perbandingan antara peta bahaya (hazard map) dan peta + 1995-2013 dan 2013-3 Indeks Risiko Bencana Indonesia 2013 Indeks Risiko Bencana Indonesia 2013 kerentanan (vulnerability map). Peta Risiko Bencana disajikan berupa gambar dengan warna dan simbol. Penjelasan dimuat dalam bentuk keterangan pinggir.

Kejadian bencana adalah peristiwa bencana yang terjadi dan dicatat berdasarkan tanggal kejadian, lokasi (kabupaten/kota), jenis bencana, korban dan atau kerusakan harta benda jika terjadi bencana pada tanggal yang sama dan melanda lebih dari satu kabupaten/kota dan atau provinsi, maka dihitung sebagai satu kejadian.

Disaster Risk Index (DRI) merupakan perhitungan rata-rata kematian per Negara dalam bencana skala besar dan menengah yang disebabkan oleh gempa bumi, siklon tropis dan banjir berdasarkan data tahun 1980-2000. Hal ini memungkinkan identifikasi sejumlah variabel sosial ekonomi dan lingkungan yang berkorelasi dengan risiko kematian serta menunjukkan sebab akibat dalam proses risiko bencana. Setiap negara memiliki indeksnya masing-masing untuk setiap jenis bahaya menurut tingkat exposure fisik, tingkat kerentanan relative dan tingkat risikonya. Berdasarkan DRI pula, konsep risiko bencana tidak disebabkan oleh peristiwa-peristiwa yang beresultnya, namun lebih kepada sejarah kejadian yang dibangun melalui kegiatan manusia dan proses-prosesnya.

Dengan demikian risiko kematian dalam bencana ini hanya tergantung sebagian pada keberagaman fenomena fisik seperti gempa bumi, siklon tropis, dan banjir. Dalam DRI, faktor utamanya adalah risiko kehilangan nyawa dan tidak termasuk aspek risiko lainnya, seperti mata pencaharian dan perekonomian. Hal ini disebabkan karena kurangnya data yang tersedia pada skala global dengan resolusi nasional.

Gempa bumi adalah peristiwa pelepasan energi yang dikibahkan oleh pergeseran/pergerakan pada bagian dalam bumi (kerak bumi) secara tiba-

ila. Tipe gempa bumi yang umum ada dua, yaitu gempa tektonik dan gempa vulkanik. Letusan gunung api merupakan bagian dari aktivitas vulkanik yang diawali dengan timbulnya erupsi.

Bahaya letusan gunung api dapat berupa awan panas, lontaran material pijar, hujan abu, lava, gas racun dan banjir lahar.

Tsunami adalah gelombang laut dengan periode panjang yang ditimbulkan oleh gangguan impulsif dari dasar laut. Tsunami dapat disebabkan oleh: (1) gempa bumi diikuti dengan dislokasi/perpindahan massa/batuan yang sangat besar di bawah air (laut/darurat); (2) tanah 4 IRM 2013 IRM 2013 5 Indeks Risiko Bencana Indonesia 2013 Indeks Risiko Bencana Indonesia 2013 longsor di dalam laut; (3) letusan gunung api di bawah laut atau gunung api pantai.

Tanah longsor merupakan salah satu jenis gerakan massa tanah atau batuan, maupun perampatan keduanya, metastabil atau kiner lintang akibat terganggunya kestabilan tanah atau batuan penyusun lereng.

Banjir merupakan limpasan air yang melebihi tinggi muka air normal, sehingga meluap dari pasang sungai menyebabkan adanya genangan pada lahan rendah di sisi sungai. Pada umumnya banjir disebabkan oleh curah hujan yang tinggi di atas normal sehingga sistem pengaliran air yang terdiri dari sungai dan anak sungai alamiah serta sistem drainase dangkal penampung banjir buatan yang ada tidak mampu menampung akumulasi air hujan tersebut sehingga meluap. Adapun yang dimaksud banjir di bidang pertanian adalah banjir yang terjadi di lahan pertanian yang ada tanaman padi, jagung, kedelai dan lain-lain yang sedang dibudidayakan.

Banjir bandang biasanya terjadi pada aliran sungai yang kemiringan dasar sungai curam. Aliran banjir yang tinggi dan sangat cepat dan luapannya dapat membawa batu besar atau bongkahan dan pepohonan serta merusak atau menghanyutkan apa saja yang dilawan sampan cepat menurut kemudi.

Kebakaran lahan dan hutan merupakan suatu keadaan di mana lahan dan lahan dilanda api, sehingga mengakibatkan kerusakan hutan atau hasil hutan yang menimbulkan kerugian ekonomis dan atau nilai lingkungan. Kebakaran lahan dan hutan seringkali menyebabkan bencana asap yang mengganggu kepada masyarakat sekitar.

Cuaca Eltose dalam hal ini adalah angin topan merupakan pusat angin kencang dengan kecepatan angin 120 km/jam atau lebih yang sering terjadi di wilayah tropis di antara garis balik utara dan selatan, kecuali di daerah-daerah yang sangat dekat dengan khatulistiwa. Angin topan ini disebabkan oleh perbedaan tekanan dalam suatu sistem cuaca. Gelombang Ekstrem atau badai adalah gelombang tinggi yang ditimbulkan karena efek terjadinya siklon tropis di sekitar wilayah Indonesia dan berpotensi kuat menimbulkan

bencana alam. Indonesia bukan daerah lintasan siklon tropis tetapi keberadaan siklon tropis akan memberikan pengaruh kuat terhadap angin kencang, gelombang tinggi disertai hujan deras.

Abrasi adalah proses pengikisan 6 DIB 2013 IRII 2013 7 Indeks Risiko Bencana Indonesia 2013 Indeks Risiko Bencana Indonesia 2013 pantai oleh tenaga gelombang laut dan arus laut yang berakibat merusak. Abrasi biasanya disebut juga erosi pantai. Kerusakan garis pantai akibat abrasi ini dapat oleh terganggunya keseimbangan alam daerah pantai tersebut. Walaupun abrasi bisa disebabkan oleh gaya alami, namun manusia sering disebut sebagai penyebab utama abrasi.

TUJUAN

Indeks Risiko Bencana ini bertujuan untuk memberikan informasi tingkat risiko bencana tap-tap kabupaten/ kota di Indonesia sesuai dengan bahaya (hazard) yang dimiliki dan gertakan dari bahaya (multi hazard) tersebut. Sehingga bisa dikatakan bahwa Indeks Risiko Bencana ini merupakan penilaian seluruh Kabupaten/Kota di Indonesia dari risiko bencana yang ada.

Indeks Risiko Bencana Indonesia dapat digunakan untuk memberikan gambaran perbandingan tingkat risiko dari suatu daerah dibandingkan dengan daerah yang lain.

Berdasarkan tingkat risiko ini dapat digunakan oleh berbagai pihak untuk melakukan analisis sebagai dasar dari kebijakan kelembagaan, pendidikan, perencanaan, statistik dan operasionalisasi penanggulangan bencana.

Indeks Risiko Bencana untuk setiap Kabupaten/Kota yang merupakan hasil perhitungan untuk multi ancaman dan berdasarkan total skor dan total penduduk terpapar

Skor > 144 : Tinggi Skor 45- 143 : Sedang Skor < 45 : Rendah

Indeks Kawan Bencana Indonesia (IRKI) adalah suatu perangkat analisis ketahanan yang berbentuk indeks yang menunjukkan riwayat nyata keberanian yang telah terjadi dan menimbulkan kerugian di wilayah Indonesia. Buku IRKI diterbitkan oleh Kementerian Perencanaan dan Kesiapsiagaan, Badan Nasional Penanggulangan Bencana dalam menjalankan amanah Undang - Undang Nomor 24 Tahun 2007 tentang Penanggulangan Bencana.

DIB

DIB adalah portal Data dan Informasi Bencana Indonesia yang merupakan sistem informasi kebencanaan yang berada di bawah naungan Badan Nasional Penanggulangan Bencana Indonesia (BNPB) dengan alamat website: <http://dibi.bnpb.go.id/>.

Wilayah Indonesia secara geografis terletak di atas 3 lempeng utama, Lempeng Indo Australia (selatan), Lempeng Eurasia (tengah), dan Lempeng Pasifik (utara). Ketiga lempengan tersebut bergerak aktif dan saling bertumbukan. Akibatnya wilayah Indonesia sering terjadi bencana alam, misalnya gempa bumi dan gunung meletus. Atas dasar fakta tersebut dirubrikasikanlah IRDI dengan tujuan untuk memberikan informasi tingkat kerawanan bencana tiap-tiap kabupaten/kota di Indonesia.

Untuk menyusun IRDI diperlukan sumber berbagai data yang komplek yang terdiri dari sebagai berikut :

1. Tingkat ketahanan bencana : banjir, gempa bumi, gempa bumi dan tsunami, kelodaran permukiman, kekeringan, angin topan, banjir dan tanah longsor, tanah longsor, letusan gunung api, gelombang pasang/abasi, kebakaran hutan dan lahan, kecelakaan industri, kecelakaan transportasi, konflik/kerusakan sosial, kejadian luar biasa (KLB).
2. Jumlah korban meninggal
3. Jumlah korban luka-luka
4. Jumlah kerusakan rumah
5. Jumlah kerusakan fasilitas umum dan infrastruktur rusak yang terjadi pada Kabupaten/Kota
6. Jumlah Kepadatan Penduduk Kabupaten/Kota

Data-data tersebut akan diperbarui setiap 2 tahun sekali. Dan versi pertama IRDI terbit pada tahun 2009. Pengumpulan data IRDI dilakukan oleh BNPB dan kemudian menjadi database pada Data dan Informasi Bencana Indonesia (DIPI). Data yang digunakan adalah data sejarah kejadian bencana yang dimulai tahun 1975. (sumber: http://bcmanajemen.id/index.php/no_bencana_indonesia)

Rumus perhitungan IRDI Kabupaten Temanggung Tahun 2021 adalah sebagai berikut:

Jumlah desa rawan yang mendapat layanan informasi bencana di tambah desa rawan yang mendapat mitigasi bencana di kali desa rawan bencana dibagi jumlah kejadian bencana.

Tabel 1.3.
Indeks Risiko Bencana Indonesia (IRBI)
Kabupaten Temanggung

NO	INDEKATOR	TAHUN			
		2018	2019	2020	2021
1	Desa Rawan Bencana	n.a	n.a	n.a	217
	TOTAL	n.a	n.a	n.a	217
2	desa tangguh bencana	n.a	n.a	n.a	18
3	Pelebaran	n.a	n.a	n.a	94

4	PDWH	n.a	n.a	n.a	80
5	Pajak rekonsiliasi	n.a	n.a	n.a	45
	Total	n.a	n.a	n.a	242
6	Kejadian bencana alam	n.a	n.a	n.a	280
7	Kejadian Bencana Non Alam	n.a	n.a	n.a	0
	Total	n.a	n.a	n.a	280
	IRBI	143	144,5	214,8	251,07

Indikator Sasaran Indeks Risiko Bencana baru dipakai di Tahun 2021 setelah RPJM Perubahannya sehingga angka dan perhitungan yang tertera baru dari tahun 2021. Target nilai IRBI tahun 2021 adalah 220,1 dan sampai dengan Triwulan IV sudah mencapai 251,07 yang berarti sudah mencapai 87,66% dari target 100% pada tahun 2021.

Dari tabel diatas dapat disimpulkan bahwa nilai Indeks Risiko Bencana Kabupaten Temanggung tinggi. Hal ini belum melibatkan perhitungan bencana Non Alam Covid-19. Berikut data kejadian bencana sampai dengan Triwulan IV Tahun 2021 pada tabel 1.2.

Tabel 1.A

Rencana Kegiatan Kecamatan Tahun 2021 Tembung IV

NO	TARIGAL KEJADIAN	TEMPAT KEJADIAN		JENIS BERSAMA
		DUSUN / DESA	KECAMATAN	
1	02 Januari 2021	Dusun Ngayun Desa Selo	Candirolu	Lengkap
2	02 Januari 2021	Dusun Ngayun Desa Selo	Candirolu	Lengkap
3	03 Januari 2021	desa permaiwang desa gemawang	Gemawang	Lengkap
4	03 Januari 2021	watuagung Rt.04/Rw.04/01 Desa Wamuragung	Patalan	Angin
5	08 Januari 2021	Desa mawoh Rt.04/Rw.05 Desa Selo	Kaloran	Lengkap
6	09 Januari 2021	Desa ringin animo sebagai kawatung	Gemawang	Lengkap
7	09 Januari 2021	Desa kroyan ds carupurejo	Tetep	Angin
8	09 Januari 2021	Desa wangpan Rt.06/Rw.03 DS Jamboran	Jumbo	Lengkap
9	09 Januari 2021	Desa bokal ds campungs	Tetep	Lengkap
10	10 Januari 2021	Petung sebagai progo dan kauman ds jama	Jumbo	Lengkap
11	10 Januari 2021	Desa sirgan Rt.01/09 Desa kramil	Kabaran	Lengkap
12	10 Januari 2021	Desa Demasagung Rt.01/Rw.02 Desa Demasagung	Gemawang	Lengkap
13	10 Januari 2021	Desa tempel Rt.03/01 ngerni	Sigidirejo	Lengkap
14	10 Januari 2021	Durenawati Rt.09/Rw.06 DS Gawa	Pelungpurut	Lengkap
15	10 Januari 2021	desa kempas Rt.2/Rw.1 desa kempas	Kabaran	Angin
16	11 Januari 2021	EMM A.II dan Sid Hased jembelan ds karangrejo	Jumbo	Lengkap
17	11 Januari 2021	Desa Marderep Rt.26/Rw.04 DS Ngropeh	Keranggan	Lengkap
18	12 Januari 2021	SD N.1 Tembung II	Tembung II	Lengkap
19	13 Januari 2021	di Ruya Pengilon - Pasuruhan Dusun Banyatir Desa Pasuruhan	Bela	Lengkap
20	13 Januari 2021	desa krecek Rt.01/Rw.09 DS gram	Kabaran	Lengkap
21	12 Januari 2021	kecamatan Tembung II	Tembung II	Lengkap
22	13 Januari 2021	desa jemburan Rt.01/Rw.04 DS jemburan	Candiroto	Lengkap
23	13 Januari 2021	desa kramil Rt.01/Rw.03 DS Tembung	Kabaran	Lengkap
24	13 Januari 2021	desa Pencil Rt.02/Rw.07 DS Tembung	Kabaran	Lengkap

25	13 Januari 2021	dan kembali Rt.01 Rw.03 Ds. Tempuran	Kabupaten	Lingsar
26	15 Januari 2021	Dan kembali ds. tempuran	Kabupaten	Lingsar
27	15 Januari 2021	Dusun Nembungan Rt.00/02 Desa Breda	Kedu	Lingsar
28	15 Januari 2021	gati Indah Rt.03/01 maring	Temanggung	Lingsar
29	16 Januari 2021	dan Keji Rt.01 Rw.03 Ds Gentan	Kraggan	Angin
30	17 Januari 2021	Dusun Walerono 1, Desa Wotoberto	Tembak	Lingsar
31	17 Januari 2021	Lingsar gentan rt.03/04 kabupaten temanggung 1	Temanggung	Angin
32	18 Januari 2021	Desa Krayan, Ds. Krayan	Tembak	Lingsar
33	18 Januari 2021	Jlantar ds. tetep - Smpur	Tetep	Lingsar
34	18 Januari 2021	Dsn Pam, Ds Pam	Kraggan	Lingsar
35	24 Januari 2021	Dsn Pam, Ds Pam	Kraggan	Angin
36	24 Januari 2021	Jaring Rt.03, Rw.03, Kel. Juring	Temanggung	Angin
37	27 Januari 2021	Isak, Widore Kel. Wotoberto	Temanggung	Angin
38	27 Januari 2021	dan wotoberto rt.2 no 4 ds jaban	Gemawang	Angin
39	27 Januari 2021	Dsn. Jigung Rt. 04 Rw. 01 Ds. Jigung	Bejen	Lingsar
40	27 Januari 2021	Dsn. Pringlaban Rt.09 Rw.02 Ds. Pringlaban	Bejen	Lingsar
41	27 Januari 2021	Rt.03 rw.06 kabupaten Juring	Temanggung	Lingsar
42	28 Januari 2021	Dsn genting rt.1/1 ds gnting	Banari	Lingsar
43	28 Januari 2021	dan Jigung Rt.03/ Rw.02 Desa Jigung	Bejen	Lingsar
44	28 Januari 2021	Dsn. Wotoberto Ds. Baha Kec. Baha	Baha	Lingsar
45	29 Januari 2021	Dsn samargo ds margaleh	Gentong	Lingsar
46	28 Januari 2021	dan dsak dikuh rt.3/3 ds. aunglari	Parakan	Angin
47	29 Januari 2021	Dsn genting rt.1/1 ds genting	Banari	Lingsar
48	28 Januari 2021	dan Jigung Rt.03/ Rw.02 Desa Jigung	Bejen	Lingsar
49	28 Januari 2021	Dusun Purwasari 3 Rt.01 Rw.04 Desa Purwasari	Kraggan	Lingsar
50	29 Januari 2021	dan Jigung Rt.01/ Rw.01 Desa Jigung	Bejen	Lingsar
51	29 Januari 2021	Dsn Merosari Dekentingari	Candiroto	Lingsar
52	30 Januari 2021	Dusun Mraggen Tengah Rt.01 Rw.01 Desa Tengah	Banari	Angin
53	30 Januari 2021	Dusun Katakam 02/01 Desa Katakam	Pegadangan	Lingsar

54	31 Januari 2021	SEKIP II Cahaya Insani kaumun parakan	Parakan	Langsor
55	01 Februari 2021	keturun pembek wyan	Parakan	Langsor
56	02 Februari 2021	Dan. Wokoban Da. Bula	Bula	Langsor
57	03 Februari 2021	Dan Gedawang Desa Gondang wayang	Ngadiryo	Langsor
58	04 Februari 2021	SD N 2 beabagan, Dan, Gemawang Da. Beudungan	Tretep	Langsor
59	04 Februari 2021	Dusun Supan Rt.01 Rw.03 Desa Sela Sabarang	Bejen	Angin
60	05 Februari 2021	Dan Nglip Rt.01 RW.01 Da.Bejen kec Bejen	Bejen	Langsor
61	06 Februari 2021	Jembatan Penghubung antar desa Dusun bejong Desa bejong	Tretep	Langsor
62	07 Februari 2021	Dan Muncar krajan Rt.01 RW.01 da. Muncar	Gemasang	Langsor
63	07 Februari 2021	da bejor dan krajan rt 4 rw 1	Tretep	Angin
64	08 Februari 2021	dan. Lembejati da. Bantiran kec. Gemasang	Gemasang	Angin
65	08 Februari 2021	Dusun Meseem Desa wutoboyo	Wutoboyo	Langsor
66	08 Februari 2021	Dusun Plawangan, Da. Lempuyang	Candiroto	Langsor
67	09 Februari 2021	komul tretep Desa wutoboyo	Wutoboyo	Langsor
68	11 Februari 2021	Dan karanganmyor Da. Ngalayan	Bejen	Langsor
69	11 Februari 2021	Dusun Mirusah, Desa Teler	Kaliran	Langsor
70	15 Februari 2021	dan kaumun desa jumo	Jumo	Langsor
71	17 Februari 2021	dan kemari rt 1 rw 7 kemari	Kaliran	Langsor
72	17 Februari 2021	Dan bejar Rt.02/04 Desa kaliran	Kaliran	Langsor
73	17 Februari 2021	dusun Begulom rt.02 rw.05 Desa Kramat	Kramagan	Langsor
74	17 Februari 2021	jan antar Desa Kramat - getlan	Kramagan	Langsor
75	17 Februari 2021	dusun sumberjo rt.02 rw.02 Desa Kramat	Kramagan	Langsor
76	17 Februari 2021	Rt/rw 04/05 Lingg Kramagan Kelurahan Kramagan	Kramagan	Angin
77	17 Februari 2021	dan gedawang RT.07 RW.01 Da.Gedawang	Kandangan	Langsor
78	17 Februari 2021	Dan Pakolan Rt.04/05 Desa wroolepan	Pirajusut	Langsor
79	17 Februari 2021	Dan gilangan rt.03/06 Desa pinga	Pirajusut	Langsor
80	17 Februari 2021	Rt/rw 04/05 Lingg Kramagan Kelurahan Kramagan	Kramagan	Angin
81	18 Februari 2021	Dan karang semen Rt.01/05 Desa injil	Parakan	Langsor
82	22 Februari 2021	dun kawasman da medari	Ngadiryo	Langsor

83	23 Februari 2021	Dusun Girigel rt 4 rw 3 Desa Kutoarjo		
84	23 Februari 2021	des. Kalang putih rd15 rw16 ds. Tragi	Tajasin	Angin
85	23 Februari 2021	dusun ngatik desa jagan	Tembarak	Longsor
86	23 Februari 2021	Dusun Paban 01/01 Desa Mahingadi	Baba	Angin
87	24 Februari 2021	des. Kembang rd11 rw01 ds.keting	Jumo	Angin
88	26 Februari 2021	des. Kerdah rd 03/06 ds.Basusari	Candaria	Longsor
89	04 Maret 2021	Dusun Gebas Desa Gebas	Kalnun	Longsor
90	04 Maret 2021	des. Paksiun rt 04/05 ds. Woonkoro	Pringpurat	Longsor
91	05 Maret 2021	Des kedawung RT 04/06 gending wirungun	Ngadirejo	Longsor
92	06 Maret 2021	des. Mgebang rd11 rw08 ds.paga	Pringpurat	Angin
93	07 Maret 2021	Pondok Puntren Darul aman dsn. Gilgan Da. Pingit	Pringpurat	Longsor
94	07 Maret 2021	des kaliseung RT/01 RW /04 Ds.Kramat	Kranggan	Longsor
95	07 Maret 2021	Des.Ngiring RT 01/RW.01 Ds.Ngiring	Pringpurat	Longsor
96	07 Maret 2021	lok. Jampura barat RT 01 rw 01 kel. Jampura	Tembangung	Longsor
97	07 Maret 2021	des kotusari RT.07/03 ds.Tanis	Kobran	Longsor
98	07 Maret 2021	des ngasar RT.02/RW.03 Ds.Purwasari	Kranggan	Longsor
99	07 Maret 2021	des kalimondang RT 02/RW.08 Ds. Ngiring	Pringpurat	Longsor
100	08 Maret 2021	Jl Raya Maleso - Bantaran Dusun Lembanti Desa Bantarso	Gemawang	Longsor
101	08 Maret 2021	Des carang Rt 01/01 dsn renggal	Kedang	Longsor
102	08 Maret 2021	Des gending dsn thigumulyo	Thigumulyo	Longsor
103	08 Maret 2021	Des potomolan desa jampurasari	Thigumulyo	Longsor
104	08 Maret 2021	Des karangsari rt 03/03 desa balerejo	Thigumulyo	Longsor
105	09 Maret 2021	des. Thigupurung selatan ds thigupurung rt.7 rw 4	Kawarangan	Angin
106	11 Maret 2021	Jl Raya Ngadirejo- Tanggala (Lamperti) Desa Teguloro kec Ngadirejo	Ngadirejo	Angin
107	11 Maret 2021	Des. Mergor Rt.03 Ds. 04 Ds. Kobran	Kobran	Longsor
108	16 Maret 2021	stungai kali kues kembang jurang	Temanggang	Longsor
109	16 Maret 2021	Stungai Pacar kearahban mading	Temanggang	Longsor
110	16 Maret 2021	Perum subesari RT.01 RW 01 kel.Kebomasari	Temanggang	Longsor
111	16 Maret 2021	Dusun Baedung Rt 01 Rr 06, Desa Bemdunggede	Keda	Angin

112	16 Maret 2021	Dan. Kusrianto, S. Iff, 01 RW 03 Ds. KWARABAKAM	Kabupaten	Langgat
113	17 Maret 2021	Dan. Dyonis RT 04/12 desa Kodomat	Kabupaten	Langgat
114	17 Maret 2021	Dusun kalisar Rt 04/09 Desa kalimanggis	Kabupaten	Langgat
115	17 Maret 2021	ds. kumutan kel. parakan	Parakan	Langgat
116	17 Maret 2021	Dusun bupen Rt 01/03 desa igetbok	Kabupaten	Langgat
117	17 Maret 2021	Dusun Krajan 02/01 Desa Kalimanggis	Kabupaten	Langgat
118	19 Maret 2021	Dan. Salam Ds. Salamati	Kediri	Langgat
119	21 Maret 2021	SD N Karangrejo Desa Karangrejo	Jumari	Langgat
120	21 Maret 2021	Dusun Plawangan 03/06 Desa Lempegung	Candiroto	Langgat
121	25 Maret 2021	Dan. kembolan Ds. tempuran kec. kokoron	Kabupaten	Langgat
122	25 Maret 2021	Dan. pincar ds. tempuran kec. kokoron	Kabupaten	Langgat
123	25 Maret 2021	Dan. pincar ds. tempuran kec. kokoron	Kabupaten	Langgat
124	25 Maret 2021	dan kadipukan RT07 Rte 01 Ds. Tegayung	Kawenangan	Langgat
125	26 Maret 2021	dan warigati ds. sening	Wuruboyo	Langgat
126	29 Maret 2021	Jl. Gerdyn Ling Dening Kelurahan Kawangan	Temanggung	Angin
127	01 April 2021	Ds. Tegayung	Bakusari	Langgat
128	01 April 2021	Dan. Lemharaga RT 04/04 Ds. Bakusari	Bakusari	Langgat
129	01 April 2021	Dan. Purwasari Rt. 02/03 Ds. Purwasari	Kratanggan	Langgat
130	01 April 2021	Dan. Kalisat Ds. Kalimanggis	Rajoran	Langgat
131	01 April 2021	Dan. Kadiant Ds. Kalimanggis	Kabupaten	Langgat
132	01 April 2021	Dan. Lamuk Ds. Kalimanggis	Kabupaten	Langgat
133	01 April 2021	Dan. Labok Ds. Mergoyoh	Kediri	Banjir
134	01 April 2021	Dan. Pajomih RT 02/03 Ds. Pajomih	Kedung	Langgat
135	01 April 2021	Jl. Raya Secong Temanggung, Jemberan Ilirgatal	Karanggenan	Angin
136	01 April 2021	Dan. Lamuk Ds. Katrikan	Ngalihogo	Langgat
137	01 April 2021	Dan. Lamuk Ds. Katrikan	Ngalihogo	Langgat
138	01 April 2021	Dan. Pogoremba Ds. Singuwasan	Parakan	Banjir
139	01 April 2021	Dan. Ngohoremba Ds. Singuwasan	Parakan	Banjir
140	01 April 2021	Ds. Darigati	Parakan	Banjir

No	Tgl Pelaksanaan	Tempat Pelaksanaan	Paralel	Banjir
141	01 April 2021	Des. Dangkal		
142	01 April 2021	Des. Keemengari Kel. Mungjung	Tembungung	Banjir
143	03 April 2021	Jl. Sri Suman Kel. Banyuwirip	Tembungung	Angin
144	04 April 2021	Des. Pare Des. Bengka	Kraggan	Angin
145	04 April 2021	Lingg. Sebulan Kel. Karangon	Kraggan	Banjir
146	04 April 2021	Petam. Keperl. Bahran Rt. 09/09 Des. Dangkal	Karangon	Lolongor
147	04 April 2021	Petam. Brompti Rt. 02/06 Kel. Madureso	Tembungung	Banjir
148	04 April 2021	Des. Kauman Des. Mudal	Tembungung	Banjir
149	04 April 2021	Kawling Givanti Rt. 03/01 Kel. Givanti	Tembungung	Banjir
150	04 April 2021	Lingg. Cebolan RT 01/04 Kel. Madureso	Tembungung	Lolongor
151	04 April 2021	Madam. Jampiro. Begrog. Kamping. Erjowari Rt. 06/03 Kel. Hampitih	Tembungung	Lolongor
152	04 April 2021	Lingg. Madureso Rt. 02/04 Kel. Madureso	Tembungung	Lolongor
153	05 April 2021	Des. Jampang Des. Tanggulinan	Melipampang	Lolongor
154	09 April 2021	Des. Jombang Rt. 04/06 Des. Kadmasngon	Kadman	Lolongor
155	10 April 2021	Des. Sentral Rt. 14/05 Des. Ngrogoh	Kraggan	Lolongor
156	11 April 2021	Des. Dulkuh Rt. 11/04 Des. Ngrogoh	Kraggan	Lolongor
157	15 April 2021	Des. Jang 7 Des. Demurejo	Kedu	Lolongor
158	15 April 2021	Des. Oang 7 Des. Demurejo	Kedu	Banjir
159	16 April 2021	Des. Teguhrejo Rt. 03/03 Des. Dangkal	Paraban	Angin
160	17 April 2021	Des. Duri Rt. 06/01 Des. Ilanawari	Ilanawari	Angin
161	18 April 2021	Des. Paciran Rt. 02/03 Des. Babudu	Karanggan	Angin
162	18 April 2021	Des. Paciran Rt. 02/03 Des. Babudu	Karanggan	Angin
163	18 April 2021	Des. Paciran Rt. 02/03 Des. Babudu	Karanggan	Angin
164	18 April 2021	Jl. Desa Babudu Babudu	Karanggan	Angin
165	18 April 2021	Petam. Madure Des. Madure	Karanggan	Angin
166	18 April 2021	Des. Cakra Rt. 01/04 Des. Ngadimulyo	Kedu	Angin
167	18 April 2021	Des. Ngirwa Des. Ngadimulyo	Kedu	Angin
168	20 April 2021	Des. Kebonsalak Des. Purawari	Karanggan	Lolongor
169	21 April 2021	Des. Kermoko Des. Tempuran	Koboran	Lolongor

No	Tgl	Tempat	Isi	Kode	Kategori
198	26 September 2021	Dusun Ngopa Rt 01/03 Desa Salamawati			Longsor
199	26 September 2021	Dusun Gamparwati Rt 01/02 Desa Gamparwati		Patahan	Longsor
200	27 September 2021	Dusun Ngabanti Rt 03/06 Desa Camparwati		Bubu	Angin
201	29 September 2021	Bahakan, Katekan,		Ngadirejo	Kelirung
202	03 Oktober 2021	Dusun Keleri Rt 04/01 Desa Bantar		Bulu	Angin
203	04 Oktober 2021	Dusun Mulari Rt 04/01 Desa Bantar		Bulu	Angin
204	06 Oktober 2021	SD Negeri 3 Zetis,		Belopampang	Kelirung
205	10 Oktober 2021	Bugan, Gedung,		Kabaran	Kelirung
206	14 Oktober 2021	Grembul, Jagan,		Timbunak	Kelirung
207	14 Oktober 2021	Dusun Prodent Rt 02/04 Desa Gebang		Kediri	Longsor
208	17 Oktober 2021	Dusun Krawasan dan Dusun Bumi Desa Bantar		Gemasung	Angin
209	21 Oktober 2021	Rt 002 RW 007 Lingg. Bantarurung, Kel Tembungung II		Yemasung	Longsor
210	23 Oktober 2021	Rt 001 RW 002 Lingg. Kamsan, Kel Ojranit		Yemasung	Longsor
211	25 Oktober 2021	area hulan pingit (7.330, 110.314)		Priparat	Gempa
212	28 Oktober 2021	Jalan raya Tembungung - Kandangin tepatnya di Des. Sedung ngumpul kiri-kandangin		Kandangin	Angin
213	30 Oktober 2021	Derna, Derna,		Timbunak	Kelirung
214	31 Oktober 2021	SD N 3 Lempsyang		Candawati	Longsor
215	15 November 2021	Dusun Patronggahan Rt 03/02 Desa Kediri		Kediri	Angin
216	13 November 2021	Dusun Brujulan Rt 03/02 Desa Krampong		Gemasung	Angin
217	14 November 2021	Dusun Malabo Rt 03 Rwa 01 Desa Malabo		Kandangin	Angin
218	14 November 2021	Dusun Tihabo Rt 03, Rwa 01 desa Tihabo		Kedung	Longsor
219	16 November 2021	Dusun Ngaurang II Rt 03/04 Desa Mangamati		Ngadirejo	Angin
220	17 November 2021	SD negeri ngaurang kaburu		Mabun	Longsor
221	05 November 2021	Dusun Ngaurang Desa ngaurang		Trirop	Longsor
222	10 November 2021	Jl Raya Ngadirejo - Sukorejo Dusun Biting Desa Larungin Jurok		Bijet	Longsor
223	11 November 2021	Dusun Tegakri Rt 02/02 Desa Durgel		Patahan	Longsor
224	13 November 2021	Dusun Banyar Rt 06/07 Rwa 03 Desa Pasuruban		Bubu	Angin
225	13 November 2021	Dusun Tihap Rt 16 Rwa 03 Desa Tihap		Kedung	Longsor

226	18 November 2021	Dusun Dukuh RT 03/03 Ds Wirosumi				
227	18 November 2021	Link Dalam Awi Rt 01 Rw 04 Kelurahan Munggang			Temanggung	Angin
228	18 November 2021	Link Dalam Awi Rt 01 Rw 04 Kelurahan Munggang			Temanggung	Angin
229	18 November 2021	Jl Raya Paralon Temanggung			Bulu	Barah
230	18 November 2021	Dusun Punggang 01/05 Desa			Kabaran	Longsor
231	18 November 2021	Dusun Bakolan Desa Wotoketui			Tembakak	Longsor
232	18 November 2021	Dusun Wunut Rt 04/01 Wotobiru			Bulu	Longsor
233	18 November 2021	Jl Raya Cemeto. Wates Wotoboyo Desa Cemeto			Wotoboyo	Longsor
234	18 November 2021	Dusun gendeng Rt 04/02 Desa ngadirjo			Ngadirjo	Longsor
235	18 November 2021	Dusun gendeng Rt 04/02 Desa ngadirjo			Ngadirjo	Longsor
236	18 November 2021	Dusun Dingsel Rt 10 Rw 05 Desa Ngipa			Pringgurat	Longsor
237	18 November 2021	Dusun Miri Desa Purwodadi			Tembakak	Longsor
238	19 November 2021	Dsn mbahal Rt 09/02 Campurejo			Tretep	Longsor
239	22 November 2021	Dusun Krajan 02/01 Desa Sanggrahan			Keruggan	Angin
240	22 November 2021	Dusun Krajan 02/01 Desa Sanggrahan			Keruggan	Angin
241	22 November 2021	Dusun Groyoh Jalan Getasah- Karang dan jalan Ngabeyan-karang Desa Ngropoh			Keruggan	Longsor
242	22 November 2021	Dusun Ngrawang Rt 01 Rw 03 Desa Bojonegara			Kedu	Longsor
243	23 November 2021	Jalan Ryon Jumo-Kandang Desa Jumanan			Jumo	Angin
244	25 November 2021	Dusun Salaman Rt/Rw 06/01 Desa Campursalam			Parakan	Longsor
245	26 November 2021	Dusun Ngloji RT. 02/01 Desa Begon			Begon	Longsor
246	26 November 2021	Dsn krajan RT 02/02 Ds. Campurejo			Tretep	Longsor
247	26 November 2021	Dsn Sekelug RT 05/02			Tretep	Longsor
248	26 November 2021	Dsn Gandikan RT 04/01 Ds bojong			Tretep	Longsor
249	26 November 2021	Dsn Gandikan RT 02/01			Tretep	Longsor
250	26 November 2021	Dusun Joward Desa Indungumpul			Kacalaragan	Longsor
251	01 Desember 2021	Dusun Krajan 06/01 Desa Petrejo			Ngadirjo	Angin
252	01 Desember 2021	SD N 3 Kalimas Kecamatan kabaran			Kabaran	Angin
253	01 Desember 2021	Dusun Pabulan RT. 09/02 Desa Watukumpul			Pabulan	Longsor

Sedangkan data desa sesuai kecamatan sesuai dengan Titikulas IV Tahun 2021 sebagai berikut terdapat pada tabel 1.5.

Tabel 1.5.
Data Desa Sesuai Kecamatan
Tahun 2021 Titikulas IV

No.	KECAMATAN	DESA
1	BULU	BULU
2		TEGALLURUNG
3		CAMPURSARI
4		DANDUREJO
5		TEGALREJO
6		GONDOSULI
7		PUTAT
8		DANUPAYAN
9		MONDORETNO
10		PANDEMULYO
11		PABURUHAN
12		PAKULREJO
13		MALANGSARI
14		JAGERONGUNG
15		WOROSARI
16		BANSARI
17		WONOTIRTO
18		PENGILO
19	TEMBARAK	MENDOOBO
20		KEMLOBO
21		GAMBU
22		BOTOPUTRI
23		GREGB
24		KALIAN
25		DROBO
26		DANARAN
27	TEMANGGUNG	TEMANGGUNG 2
28		BANYURIP
29		KOWANGAN
30		JUHANO
31		TEGOREJO
32		KERONHARI
33		MADUREBO
34		WALITELON SELATAN
35		JOHO
36		MUDAL
37		GILINGSARI
38	PINGGIRAT	PINGGIRAT
39		KEDUMEN
40		KUPEN
41		KARANOWUNI

42		GOWAK
43		NGIPK
44		PINGIT
45		KLIPU
46		BOKNOLJO
47		NGLOKOG
48		PADIBURUNGO
49		WONOKERSO
50	KALORAN	KALORAN
51		TLOGOWUNGU
52		DANDON
53		TEJER
54		GETAR
55		KALIMANDIS
56		TEMPURAN
57		KEMBI
58		GRBLOG
59		TIGOWANUH
60		KEBUNGAN
61		TEPUSAN
62		KWARAKAN
63	KANDANGAN	CARUTAN
64		WADAN
65		KEMBANGSARI
66		GERING
67		MARGOLELO
68		BLIMINGO
69		KEDUNDUMPUL
70		MALIRO
71		TLOGOPUCANG
72		KEDARUNG
73		BANJARSARI
74	KEDU	KEDU
75		CANDIMULYO
76		SALAMBUS
77		DANUREJO
78		MESINGWATI
79		KUTUBAYAN
80		KUNDISARI
81		BOJONEGORO
82		TEGALSARI
83	PARAKAN	PARAKAN WETAN
84		WANUTENGAH
85		NGLOKONG
86		DANGKIL
87		WATUKUMPUL
88		KROGANOM

89		CATURANONE
90		GLAPANSARI
91	NOADIREJO	MANGGOND
92		NOADIBOLJO
93		DEMOYO
94		FUKROSARI
95		CAMPURSARI
96		TEGALREJO
97		OBIPURNO
98		KATEKAT
99		BAKJARSARI
100		PRINGAPUS
101		GEJAGAN
102	JUMU	JAMUSAN
103		KERTOSARI
104		CUNUNGEMPOL
105		PADUKESO
106		JOMBOR
107		KETTANG
108	TRITEP	TRITEP
109		DONOREJO
110		NOLASANGAN
111		SIGEDONG
112		BONJOR
113		TEMPELSARI
114		CAMPUREJO
115		BENDUMGAN
116		SEMPAR
117		TLOGO
118	CANDIROTO	CANDIROTO
119		LEMPUNYANG
120		CANGGAL
121		KENTENOSARI
122		NGAHEYAN
123		DANTIR
124		BUNTUNG
125		BATURSAHI
126		MUNING
127		PLUBOGADEN
128		SIDOHARJO
129	KRANGGAN	KRANGGAN
130		BADRAN
131		BENGAL
132		PAGE
133		NGROPCHI
134		PENCORJO
135		RANGGRAHAN

136		KLEPU
137		KEMLONG
138		GENTAN
139		KRAMAT
140		PURWOBARI
141	TLOGOMULYO	LANGGENG
142		TANJUNGPARI
143		LOSARI
144		LEGIKSAJI
145		TULJIK
146		GEDEGAN
147		PAGERSARI
148	SELIMPAMPANG	TANGGULANOM
149		JETH
150		BALAMBELJO
151		NOADIRTO
152		BULAN
153		KACEPT
154		GAMBARAN
155		BUMILAYU
156		PLUMBOW
157	HANSARI	IMANSARI
158		MOJOSARI
159		REJONSARI
160		GUBUNGPARI
161		BALESARI
162		PURHIDELJO
163		TLOGOWERO
164		MRANGGEN KIDUL
165		MRANGGEN TENGAH
166		CANDISARI
167		CAMPURANOM
168		GENTINGSARI
169		TAMUNGKID
170	KLEDUNG	KLEDUNO
171		KALIREJO
172		PAPOAN
173		JEKETHO
174		KWADUNGAN JURUNYU
175		KWADUNGAN JUMBANG
176		TLAHINI
177		PETARANGAN
178		CANGGAL
179		JAMBU
180		KRUWISAN
181		HATUKSARI
182		TUKSARI

183	BEJEN	BEJEN
184		BANJARSARI
185		JLEBONG
186		PRANINGRAN
187		CONGKANG
188		KEDONDALAN
189		KEMUNING
190		BELOSARANG
191		TANJUNG SAJE
192		PETUNG
193		DEHLEN
194		NGALYAN
195	WONOSOYO	WONOSOYO
196		PATEKUN
197		PITROSARI
198		PURWOSARI
199		KERONSARI
200		SEMEN
201		TENING
202		WONDICOY
203		PESANTIKAN
204		REJOSARI
205		TAWAKUSARI
206		CEMORO
207		WATES
208	GEMAWANG	GEMAWANG
209		SUNCAH
210		KEMBOMING
211		NGAJENEPI
212		KREMPUNG
213		SUCEN
214		KARANGSENEBO
215		BARAN
216		KALIMANGIR
217		JAMBON

Berikut data desa/rwun yang telah mendapatkan berbagai fasilitas/layanan IPRED dalam mitigasi bencana sampai dengan Triwulan IV Tahun 2021 terdapat pada Tabel 1.6.

TABEL 1.6
DESA MITIGASI BENCANA
R/D TAHUN 2021 TRIWULAN IV

No	KECAMATAN	DESA	DES A RUMAH AIR	RUMAH AIR ASE	PELAYAN AIR	SEMULA SI	PLANK KAWAS AN	TRAKA	REPO SI	KEMPU AN SANGA SI	DA IR	REKOR DAIR AIR	KOT
1	BULU	PARIDAMULTO	2020					2019					
2	BULU	MALANGMARI	2020					2019					
3	BULU	PADJECUNUNG	2020	2021	2021	2021		2018					perbaikan April 2021
4	BULU	WONUSARI	2020	2021	2021	2021	2018	2019					perbaikan April 2021
5	BULU	RAWIRI	2020					2018					
6	BULU	WUHURTO	2020	2021	2021	2021		2017	2018				perbaikan April 2021
7	TEMBARANE	KESONGO	2020	2019	2019	2019		2017	2018				APRIL 2021
8	TEMBARANE	GAMBU	2020					2017					
9	TEMBARANE	GRUSUS	2020					2019					
10	TEMBARANE	DEGOD	2020					2018					
11	TEMBARANE	BAKURAN	2020					2017					
12	TEMBARANE	BAPIKURUP	2020	2021	2021	2021		2017	2017				perbaikan
13	TEMBARANE	KALICUBU SELATAN	2020					2019					
14	TEMBARANE	GILINGRUBI	2020	2020	2020	2020	2018						REKORDAIR DANA TRAKA
15	TEMBARANE	KETONSAR	2020	2021	2021	2021	2021	2019					
16	PERINGRAT	KUMAMURUM	2020	2021	2021	2021	2018	2019	2019				
17	PERINGRAT	HOPIK	2020	2021	2021	2021		2019					perbaikan April 2021
18	PERINGRAT	BOGORELO	2020	2021	2021	2021	2018	2019	2019				perbaikan April 2021
19	PERINGRAT	WONOKIRO	2020	2021	2021	2021	2021	2018	2019				perbaikan April 2021
20	PERINGRAT	PERINGRAT	2020	2021	2021	2021	2021	2018	2019				perbaikan April 2021

73	CAMERUPTU	MEARUHO	2020	2021	2021	2021	2021	2021	2021									
74	CAMERUPTU	PLUROKALUKA	2020	2021	2021	2021	2021	2021	2021									
75	CAMERUPTU	SEOTERAJUD	2020	2021	2021	2021	2021	2021	2021	2018	2018	2018	2018	2018	2018	2018	2018	2018
76	CAMERUPTU	MOYTERING	2020	2021	2021	2021	2021	2021	2021	2018	2018	2018	2018	2018	2018	2018	2018	2018
77	KEMERUPTU	SEKUPURU	2020							2018	2018	2018	2018	2018	2018	2018	2018	2018
78	KEMERUPTU	PEROKORO	2020							2017	2017	2017	2017	2017	2017	2017	2017	2017
79	KEMERUPTU	KELEPU	2020							2019	2019	2019	2019	2019	2019	2019	2019	2019
80	KEMERUPTU	KEMALIKU	2020							2017	2017	2017	2017	2017	2017	2017	2017	2017
81	KEMERUPTU	HESTER	2020							2017	2017	2017	2017	2017	2017	2017	2017	2017
82	KEMERUPTU	PURUKORUPTU	2020	2021	2021	2021	2021	2021	2021	2016	2016	2016	2016	2016	2016	2016	2016	2016
83	ELUORUPTU	LOKORU	2020	2021	2021	2021	2021	2021	2021	2021	2021	2021	2021	2021	2021	2021	2021	2021
84	ELUORUPTU	TELUR	2020							2021	2021	2021	2021	2021	2021	2021	2021	2021
85	ELUORUPTU	PAGORUPTU	2020	2020	2020	2020	2020	2020	2020	2021	2021	2021	2021	2021	2021	2021	2021	2021
86	BELOPAMPTU C	TERUPTU	2020	2021	2021	2021	2021	2021	2021	2020	2020	2020	2020	2020	2020	2020	2020	2020
87	BELOPAMPTU D	JETER	2020	2021	2021	2021	2021	2021	2021	2021	2021	2021	2021	2021	2021	2021	2021	2021
88	BELOPAMPTU E	SALAMUPTU	2020	2021	2021	2021	2021	2021	2021	2021	2021	2021	2021	2021	2021	2021	2021	2021
89	BELOPAMPTU F	ROKORUPTU	2020	2021	2021	2021	2021	2021	2021	2017	2017	2017	2017	2017	2017	2017	2017	2017
90	BELOPAMPTU G	SULAN	2020	2021	2021	2021	2021	2021	2021	2021	2021	2021	2021	2021	2021	2021	2021	2021
91	BELOPAMPTU H	KAKORUPTU	2020	2021	2021	2021	2021	2021	2021	2021	2021	2021	2021	2021	2021	2021	2021	2021
92	BELOPAMPTU I	ORUPTU	2020	2021	2021	2021	2021	2021	2021	2021	2021	2021	2021	2021	2021	2021	2021	2021

NO	KELOMPOK/KECAMATAN	KEBUNYUAN	2006	2011	2012	2017	2018	2019	2020	2021	2021	2021
84	KELOMPOK 0	KEBEROK	2000	2021	2021	2021						
85	KEBEROK	BAKALAH	2000	2018	2018	2018	2018	2018	2018	2018	2018	2018
86	HANJARI	MULOGANDE	2000									
87	KEBEROK	REYARAH	2000									
88	KEBEROK	GUNURUMBE	2000									
89	KEBEROK	BAKALAH	2000									
90	KEBEROK	PURWAPALU	2000									
91	KEBEROK	TERAWANG	2000									
92	KEBEROK	MONGGOL & KULT.	2000	2017	2017	2017	2018	2018	2018	2017		
93	KEBEROK	MONGGOL TERANG	2000	2016	2016	2016	2016	2016	2016	2016	2016	2016
94	KEBEROK	CAYORABE	2000									
95	KEBEROK	CAMPURANAM	2000									
96	KEBEROK	SERETANABE	2000									
97	KEBEROK	TAMBUKLO	2000									
98	KEBEROK	KLEKANO	2000									
99	KEBEROK	KALIBAYO	2000				2019	2019	2019	2019	2019	2019
100	KEBEROK	PAPONAN	2000									
101	KEBEROK	JERETRO	2000									
102	KEBEROK	MAKUNYAB ULUKORU	2000	2016	2016	2016	2016	2016	2016	2016	2016	2016
103	KEBEROK	MULOGANDE	2000	2016	2016	2016	2016	2016	2016	2016	2016	2016
104	KEBEROK	JURANG	2000	2021	2021	2021	2021	2021	2021	2021	2021	2021
105	KEBEROK	TRAHAN	2000	2018	2018	2018	2018	2018	2018	2018	2018	2018
106	KEBEROK	REYARAH	2000	2018	2018	2018	2018	2018	2018	2018	2018	2018

No	Kode	Nama	Tipe	2021		2020	2019	2018	2017	2016	2015	2014	2013	2012	2011	2010	2009	2008	2007	2006	2005	2004	2003	2002	2001	2000	1999	1998	1997	1996	1995	1994	1993	1992	1991	1990	1989	1988	1987	1986	1985	1984	1983	1982	1981	1980	1979	1978	1977	1976	1975	1974	1973	1972	1971	1970	1969	1968	1967	1966	1965	1964	1963	1962	1961	1960	1959	1958	1957	1956	1955	1954	1953	1952	1951	1950	1949	1948	1947	1946	1945	1944	1943	1942	1941	1940	1939	1938	1937	1936	1935	1934	1933	1932	1931	1930	1929	1928	1927	1926	1925	1924	1923	1922	1921	1920	1919	1918	1917	1916	1915	1914	1913	1912	1911	1910	1909	1908	1907	1906	1905	1904	1903	1902	1901	1900	1899	1898	1897	1896	1895	1894	1893	1892	1891	1890	1889	1888	1887	1886	1885	1884	1883	1882	1881	1880	1879	1878	1877	1876	1875	1874	1873	1872	1871	1870	1869	1868	1867	1866	1865	1864	1863	1862	1861	1860	1859	1858	1857	1856	1855	1854	1853	1852	1851	1850	1849	1848	1847	1846	1845	1844	1843	1842	1841	1840	1839	1838	1837	1836	1835	1834	1833	1832	1831	1830	1829	1828	1827	1826	1825	1824	1823	1822	1821	1820	1819	1818	1817	1816	1815	1814	1813	1812	1811	1810	1809	1808	1807	1806	1805	1804	1803	1802	1801	1800	1799	1798	1797	1796	1795	1794	1793	1792	1791	1790	1789	1788	1787	1786	1785	1784	1783	1782	1781	1780	1779	1778	1777	1776	1775	1774	1773	1772	1771	1770	1769	1768	1767	1766	1765	1764	1763	1762	1761	1760	1759	1758	1757	1756	1755	1754	1753	1752	1751	1750	1749	1748	1747	1746	1745	1744	1743	1742	1741	1740	1739	1738	1737	1736	1735	1734	1733	1732	1731	1730	1729	1728	1727	1726	1725	1724	1723	1722	1721	1720	1719	1718	1717	1716	1715	1714	1713	1712	1711	1710	1709	1708	1707	1706	1705	1704	1703	1702	1701	1700	1699	1698	1697	1696	1695	1694	1693	1692	1691	1690	1689	1688	1687	1686	1685	1684	1683	1682	1681	1680	1679	1678	1677	1676	1675	1674	1673	1672	1671	1670	1669	1668	1667	1666	1665	1664	1663	1662	1661	1660	1659	1658	1657	1656	1655	1654	1653	1652	1651	1650	1649	1648	1647	1646	1645	1644	1643	1642	1641	1640	1639	1638	1637	1636	1635	1634	1633	1632	1631	1630	1629	1628	1627	1626	1625	1624	1623	1622	1621	1620	1619	1618	1617	1616	1615	1614	1613	1612	1611	1610	1609	1608	1607	1606	1605	1604	1603	1602	1601	1600	1599	1598	1597	1596	1595	1594	1593	1592	1591	1590	1589	1588	1587	1586	1585	1584	1583	1582	1581	1580	1579	1578	1577	1576	1575	1574	1573	1572	1571	1570	1569	1568	1567	1566	1565	1564	1563	1562	1561	1560	1559	1558	1557	1556	1555	1554	1553	1552	1551	1550	1549	1548	1547	1546	1545	1544	1543	1542	1541	1540	1539	1538	1537	1536	1535	1534	1533	1532	1531	1530	1529	1528	1527	1526	1525	1524	1523	1522	1521	1520	1519	1518	1517	1516	1515	1514	1513	1512	1511	1510	1509	1508	1507	1506	1505	1504	1503	1502	1501	1500	1499	1498	1497	1496	1495	1494	1493	1492	1491	1490	1489	1488	1487	1486	1485	1484	1483	1482	1481	1480	1479	1478	1477	1476	1475	1474	1473	1472	1471	1470	1469	1468	1467	1466	1465	1464	1463	1462	1461	1460	1459	1458	1457	1456	1455	1454	1453	1452	1451	1450	1449	1448	1447	1446	1445	1444	1443	1442	1441	1440	1439	1438	1437	1436	1435	1434	1433	1432	1431	1430	1429	1428	1427	1426	1425	1424	1423	1422	1421	1420	1419	1418	1417	1416	1415	1414	1413	1412	1411	1410	1409	1408	1407	1406	1405	1404	1403	1402	1401	1400	1399	1398	1397	1396	1395	1394	1393	1392	1391	1390	1389	1388	1387	1386	1385	1384	1383	1382	1381	1380	1379	1378	1377	1376	1375	1374	1373	1372	1371	1370	1369	1368	1367	1366	1365	1364	1363	1362	1361	1360	1359	1358	1357	1356	1355	1354	1353	1352	1351	1350	1349	1348	1347	1346	1345	1344	1343	1342	1341	1340	1339	1338	1337	1336	1335	1334	1333	1332	1331	1330	1329	1328	1327	1326	1325	1324	1323	1322	1321	1320	1319	1318	1317	1316	1315	1314	1313	1312	1311	1310	1309	1308	1307	1306	1305	1304	1303	1302	1301	1300	1299	1298	1297	1296	1295	1294	1293	1292	1291	1290	1289	1288	1287	1286	1285	1284	1283	1282	1281	1280	1279	1278	1277	1276	1275	1274	1273	1272	1271	1270	1269	1268	1267	1266	1265	1264	1263	1262	1261	1260	1259	1258	1257	1256	1255	1254	1253	1252	1251	1250	1249	1248	1247	1246	1245	1244	1243	1242	1241	1240	1239	1238	1237	1236	1235	1234	1233	1232	1231	1230	1229	1228	1227	1226	1225	1224	1223	1222	1221	1220	1219	1218	1217	1216	1215	1214	1213	1212	1211	1210	1209	1208	1207	1206	1205	1204	1203	1202	1201	1200	1199	1198	1197	1196	1195	1194	1193	1192	1191	1190	1189	1188	1187	1186	1185	1184	1183	1182	1181	1180	1179	1178	1177	1176	1175	1174	1173	1172	1171	1170	1169	1168	1167	1166	1165	1164	1163	1162	1161	1160	1159	1158	1157	1156	1155	1154	1153	1152	1151	1150	1149	1148	1147	1146	1145	1144	1143	1142	1141	1140	1139	1138	1137	1136	1135	1134	1133	1132	1131	1130	1129	1128	1127	1126	1125	1124	1123	1122	1121	1120	1119	1118	1117	1116	1115	1114	1113	1112	1111	1110	1109	1108	1107	1106	1105	1104	1103	1102	1101	1100	1099	1098	1097	1096	1095	1094	1093	1092	1091	1090	1089	1088	1087	1086	1085	1084	1083	1082	1081	1080	1079	1078	1077	1076
----	------	------	------	------	--	------	------	------	------	------	------	------	------	------	------	------	------	------	------	------	------	------	------	------	------	------	------	------	------	------	------	------	------	------	------	------	------	------	------	------	------	------	------	------	------	------	------	------	------	------	------	------	------	------	------	------	------	------	------	------	------	------	------	------	------	------	------	------	------	------	------	------	------	------	------	------	------	------	------	------	------	------	------	------	------	------	------	------	------	------	------	------	------	------	------	------	------	------	------	------	------	------	------	------	------	------	------	------	------	------	------	------	------	------	------	------	------	------	------	------	------	------	------	------	------	------	------	------	------	------	------	------	------	------	------	------	------	------	------	------	------	------	------	------	------	------	------	------	------	------	------	------	------	------	------	------	------	------	------	------	------	------	------	------	------	------	------	------	------	------	------	------	------	------	------	------	------	------	------	------	------	------	------	------	------	------	------	------	------	------	------	------	------	------	------	------	------	------	------	------	------	------	------	------	------	------	------	------	------	------	------	------	------	------	------	------	------	------	------	------	------	------	------	------	------	------	------	------	------	------	------	------	------	------	------	------	------	------	------	------	------	------	------	------	------	------	------	------	------	------	------	------	------	------	------	------	------	------	------	------	------	------	------	------	------	------	------	------	------	------	------	------	------	------	------	------	------	------	------	------	------	------	------	------	------	------	------	------	------	------	------	------	------	------	------	------	------	------	------	------	------	------	------	------	------	------	------	------	------	------	------	------	------	------	------	------	------	------	------	------	------	------	------	------	------	------	------	------	------	------	------	------	------	------	------	------	------	------	------	------	------	------	------	------	------	------	------	------	------	------	------	------	------	------	------	------	------	------	------	------	------	------	------	------	------	------	------	------	------	------	------	------	------	------	------	------	------	------	------	------	------	------	------	------	------	------	------	------	------	------	------	------	------	------	------	------	------	------	------	------	------	------	------	------	------	------	------	------	------	------	------	------	------	------	------	------	------	------	------	------	------	------	------	------	------	------	------	------	------	------	------	------	------	------	------	------	------	------	------	------	------	------	------	------	------	------	------	------	------	------	------	------	------	------	------	------	------	------	------	------	------	------	------	------	------	------	------	------	------	------	------	------	------	------	------	------	------	------	------	------	------	------	------	------	------	------	------	------	------	------	------	------	------	------	------	------	------	------	------	------	------	------	------	------	------	------	------	------	------	------	------	------	------	------	------	------	------	------	------	------	------	------	------	------	------	------	------	------	------	------	------	------	------	------	------	------	------	------	------	------	------	------	------	------	------	------	------	------	------	------	------	------	------	------	------	------	------	------	------	------	------	------	------	------	------	------	------	------	------	------	------	------	------	------	------	------	------	------	------	------	------	------	------	------	------	------	------	------	------	------	------	------	------	------	------	------	------	------	------	------	------	------	------	------	------	------	------	------	------	------	------	------	------	------	------	------	------	------	------	------	------	------	------	------	------	------	------	------	------	------	------	------	------	------	------	------	------	------	------	------	------	------	------	------	------	------	------	------	------	------	------	------	------	------	------	------	------	------	------	------	------	------	------	------	------	------	------	------	------	------	------	------	------	------	------	------	------	------	------	------	------	------	------	------	------	------	------	------	------	------	------	------	------	------	------	------	------	------	------	------	------	------	------	------	------	------	------	------	------	------	------	------	------	------	------	------	------	------	------	------	------	------	------	------	------	------	------	------	------	------	------	------	------	------	------	------	------	------	------	------	------	------	------	------	------	------	------	------	------	------	------	------	------	------	------	------	------	------	------	------	------	------	------	------	------	------	------	------	------	------	------	------	------	------	------	------	------	------	------	------	------	------	------	------	------	------	------	------	------	------	------	------	------	------	------	------	------	------	------	------	------	------	------	------	------	------	------	------	------	------	------	------	------	------	------	------	------	------	------	------	------	------	------	------	------	------	------	------	------	------	------	------	------	------	------	------	------	------	------	------	------	------	------	------	------	------	------	------	------	------	------	------	------	------	------	------	------	------	------	------	------	------	------	------	------	------	------	------	------	------	------	------	------	------	------	------	------	------	------	------	------	------	------	------	------	------	------	------	------	------	------	------	------	------	------	------	------	------	------	------	------	------	------	------	------	------	------	------	------	------	------	------	------	------	------	------	------	------	------	------	------	------	------	------	------	------	------	------	------	------	------	------	------	------	------	------	------	------	------	------	------	------	------	------	------	------	------	------	------	------

2. Cakupan Desa Tangguh Bencana (Indikator Program)

Berdasarkan Peraturan Kepala BNPB Nomor 01 Tahun 2012 termuat definisi Desa/Kelurahan Tangguh Bencana adalah desa/kelurahan yang memiliki kemampuan sendiri untuk beradaptasi dan menghadapi potensi ancaman bencana, serta memulihkan diri dengan segera dari dampak-dampak bencana yang merugikan. Desa/kelurahan tangguh memiliki kemampuan untuk mengenali ancaman di wilayahnya dan mampu mengorganisir sumber daya masyarakat untuk mengurangi kerentanan dan sekaligus meningkatkan kapasitas demi mengurangi risiko bencana. Kemampuan ini diwujudkan dalam perencanaan pembangunan yang mengadopsi upaya-upaya pencegahan, kesiapsiagaan, pengurangan risiko bencana dan peningkatan kapasitas untuk pemulihan pascabencana. Desa Tangguh Bencana yang selanjutnya disingkat dengan **DESTANA** merupakan program berbasis partisipasi masyarakat yang mengutamakan peran aktif masyarakat dalam mengkaji, menganalisa, menangani, memantau, mengevaluasi dan mengurangi risiko-risiko bencana yang ada di wilayah mereka, terutama dengan memanfaatkan sumber daya lokal demi menjamin keberkelanjutan.

Tujuan khusus pengembangan Destana ini adalah:

- Melindungi masyarakat di kawasan rawan bahaya dari dampak-dampak merugikan bencana.
- Meningkatkan peran serta masyarakat, khususnya kelompok rentan, dalam pengelolaan sumber daya untuk mengurangi risiko bencana.
- Meningkatkan kapasitas kelembagaan masyarakat dalam pengelolaan sumber daya dan pemeliharaan kearifan lokal bagi PRR.
- Meningkatkan kapasitas pemerintah dalam memberikan dukungan sumber daya dan teknis bagi PRR.
- Meningkatkan kerjasama antara para pemangku kepentingan dalam PRR, pihak pemerintah daerah, lembaga usaha, perguruan tinggi, lembaga swadaya masyarakat (LSM), organisasi masyarakat, dan kelompok-kelompok lainnya yang peduli.

Sesuai Undang-Undang Nomor 24 tahun 2007 tentang Penanggulangan Bencana, Pemerintah dan pemerintah daerah menjadi penanggung jawab penyelenggaraan penanggulangan bencana. Pengembangan Desa/Kelurahan Tangguh Bencana pada hakikatnya merupakan bagian dari pelaksanaan tanggung jawab ini yang pengaturannya diserahkan kepada desa/kelurahan, dan menjadi tanggung jawab Pemerintah Desa atau Kelurahan. Pemerintah dan pemerintah daerah akan memfasilitasi program ini dengan menyediakan sumber daya dan bantuan teknis yang dibutuhkan oleh desa/kelurahan.

Pengembangan Desa/Kelurahan Tangguh Bencana harus tertakip dalam rencana pembangunan desa, baik dalam Rencana Pembangunan Jangka Menengah Desa dan Rencana Kerja Pemerintah Desa.

Mekanisme perencanaan dan penganggaran program Desa Tangguh Bencana dibahas melalui forum Musyawarah Perencanaan Pembangunan Desa (Musrenbangdes). Sedangkan kegiatan-kegiatan dalam rangka pengembangan Kelurahan Tangguh Bencana diusulkan melalui Musyawarah Perencanaan Pembangunan Kota. Pada tingkat pelaksanaan di desa, pengembangan Desa Tangguh Bencana harus dilandasi dengan minimal Peraturan Kepala Desa yang tidak boleh bertentangan dengan peraturan perundang-undangan di atasnya. Pada tingkat pelaksanaan di kelurahan, pengembangan Kelurahan Tangguh Bencana mengacu pada kebijakan atau peraturan yang ditetapkan oleh Walikota.

Secara garis besar Desa/Kelurahan Tangguh Bencana memiliki komponen-komponen sebagai berikut:

- a. **Legislasi** yaitu penyusunan Peraturan Desa yang mengatur pengurangan risiko dan penanggulangan bencana di tingkat desa
- b. **Perencanaan** berupa penyusunan rencana Penanggulangan Bencana Desa, Rencana Kontingensi bila menghadapi ancaman tertentu, dan Rencana Aksi Pengurangan Risiko Bencana Komunitas (pengurangan risiko bencana menjadi bagian terpadu dari pembangunan)
- c. **Kelembagaan** yaitu pembentukan forum Penanggulangan Bencana Desa/Kelurahan yang berasal dari unsur pemerintah dan masyarakat, kelompok/tim relawan penanggulangan bencana di dusun, RW dan RT, serta pengembangan kerjasama antar sektor dan pemangku kepentingan dalam mendorong upaya pengurangan risiko bencana
- d. **Pendanaan** berupa rencana mobilisasi dana dan sumber daya (dari APBD Kabupaten/ Kota, APBDes/AGD, dana mandiri masyarakat dan sektor swasta atau pihak-pihak lain bila dibutuhkan)
- e. **Pengembangan kapasitas** berupa pelatihan, pendidikan, dan penyebaran informasi kepada masyarakat, khususnya kelompok relawan dan para pelaku penanggulangan bencana agar memiliki kemampuan dan berperan aktif sebagai pelaku utama dalam melakukan perencanaan, pelaksanaan, dan evaluasi kegiatan-kegiatan pengurangan risiko bencana
- f. **Penyelenggaraan Penanggulangan Bencana** adalah kegiatan kegiatan mitigasi fisik struktural dan non-fisik, sistem peringatan dini, kesiapsiagaan untuk tanggap darurat, dan segala upaya pengurangan risiko melalui intervensi pembangunan dan program pemukiman, baik yang bersifat struktural-fisik maupun non-struktural.

Strategi-strategi yang dapat diterapkan untuk mewujudkan Desa/Kelurahan Tangguh Bencana antara lain meliputi:

- a) Pelibatan seluruh lapisan masyarakat, terutama mereka yang paling rentan secara fisik, ekonomi, lingkungan, sosial dan keyakinan, termasuk perhatian khusus pada upaya pengarusutamaan gender ke dalam program.
- b) Penggunaan dan pemanfaatan sumber daya mandiri setempat dengan fasilitasi eksternal yang seminimalis mungkin.
- c) Membangun sinergi program dengan seluruh pelaku (kementerian/lembaga atau K/L, organisasi sosial, lembaga usaha, dan perguruan tinggi) untuk memberdayakan masyarakat desa/kelurahan.
- d) Dukungan dalam bentuk komitmen kebijakan, sumber daya dan bantuan teknis dari pemerintah pusat, provinsi, kabupaten/kota dan pemerintah desa sesuai kebutuhan dan bila dikehendaki masyarakat.
- e) Peningkatan pengetahuan dan kesadaran masyarakat akan potensi ancaman di desa/kelurahan mereka dan akan kerentanan warga.
- f) Pengurangan kerentanan masyarakat desa/kelurahan untuk mengurangi risiko bencana.
- g) Peningkatan kapasitas masyarakat untuk mengurangi dan beradaptasi dengan risiko bencana.
- h) Penerapan keseluruhan rangkaian manajemen risiko mulai dari identifikasi risiko, pengakuan risiko, penilaian risiko, pencegahan, mitigasi, pengurangan risiko, dan transfer risiko.
- i) Penaduan upaya-upaya PRB ke dalam pembangunan demi keberlanjutan program.
- j) Pengarusutamaan PRB ke dalam perencanaan program dan kegiatan lembaga/institusi sosial desa/kelurahan, sehingga PRB mengawali seluruh kegiatan di tingkat masyarakat.

Upaya PRB yang menempatkan warga masyarakat yang tinggal di kawasan rawan bencana sebagai pelaku utama, sebagai subjek yang berpartisipasi dan bukan obyek, akan lebih berkelanjutan dan berdaya guna. Masyarakat yang sudah mencapai tingkat ketangguban terhadap bencana akan mampu mempertahankan struktur dan fungsi mereka sampai tingkat tertentu bila terkena bencana.

Program Desa Tangguh Bencana dikembangkan berdasarkan prinsip-prinsip berikut:

- a. **Bencana adalah urusan bersama.** Bencana dapat menimpa siapa saja, tidak peduli usia, jenis kelamin, tingkat kesejahteraan, dan latar belakang sosial dan politik. Oleh karena itu bencana merupakan urusan semua orang. Siapa pun turut bertanggung jawab dan wajib berkolaborasi dengan korban dan penyintas bencana.

- b. Berhasil Pengurangan Risiko Bencana.** Penyelenggaraan Desa/Kelurahan Tangguh Bencana harus berdasarkan analisis risiko dan upaya sistematis untuk mengurangi risiko ini serta meningkatkan kapasitas masyarakat dalam menghadapi ancaman bencana. Kebijakan pengurangan risiko bencana harusnya juga menjaga agar kegiatan pembangunan tidak meningkatkan kerentanan masyarakat.
- c. Pemenuhan Hak Masyarakat.** Penyelenggaraan Program Penyelenggaraan Desa/ Kelurahan Tangguh merupakan pemenuhan hak masyarakat dalam penanggulangan bencana. Sebagaimana diatur dalam Undang-undang Nomor 14 tahun 2007 tentang Penanggulangan Bencana, masyarakat memiliki hak-hak yang harus dijamin oleh negara, baik hak atas perlindungan, peningkatan kemampuan, hak informasi, hak berperan serta, hak pengawasan dan hak mendapatkan bantuan apabila terkena bencana.
- d. Masyarakat Menjadi Pelaku Utama.** Dalam proses mewujudkan Desa/Kelurahan Tangguh Bencana, masyarakat harus menjadi pelaku utama, meskipun dukungan teknis dari pihak luar juga sangat dibutuhkan. Keberhasilan pihak luar dalam memfasilitasi masyarakat untuk mewujudkan Desa/Kelurahan Tangguh Bencana adalah keberhasilan masyarakat juga dan diharapkan masyarakat akan memiliki seluruh proses pengendalian program ini sendiri.
- e. Dilakukan Secara Partisipatoba.** Program Desa/Kelurahan Tangguh Bencana mendukung pengakuan atas hak dan ruang bagi setiap warga untuk menyampaikan suaranya dalam proses program. Warga masyarakat juga akan diberi kesempatan untuk mengakses atau mempengaruhi pembuatan kebijakan dan strategi program, termasuk akses terhadap layanan-layanan yang disediakan melalui program. Selain itu, setiap warga juga berhak dan berkewajiban untuk melakukan pengawasan terhadap jalannya program. Akibatnya, program akan membulatkan diri dan menghormati prakarsa-prakarsa yang datang dari warga.
- f. Mobilisasi Sumber Daya Lokal.** Prakarsa pengurangan risiko bencana juga merupakan upaya pengendalian segera aset, baik modal material maupun modal sosial, termasuk kearifan lokal masyarakat sebagai modal utama. Kemampuan untuk memobilisasi sumber daya menjadi salah satu ukuran untuk melihat ketangguhan desa. Mobilisasi sumber daya mengandung prinsip pengelolaan sumber daya secara berkelanjutan sekaligus menlogkalkan daya dukung lingkungan terhadap berbagai risiko bencana dengan mengacu pada kebutuhan masyarakat dan hak-haknya. Masyarakat dapat membangun ketangguhan

yang saling menguntungkan dengan lembaga swadaya masyarakat, lembaga usaha, maupun lembaga-lembaga lainnya dari luar komunitas untuk bersama-sama mengurangi risiko bencana.

- g. Berlandaskan Kemanusiaan.** Program pengembangan Desa/Kelurahan Tangguh Bencana merupakan bagian dari upaya untuk mengakui dan menjunjung tinggi hak asasi manusia dan berusaha memenuhi semua hak dasar dengan tetap meyakini bahwa perbedaan dan keragaman adalah suatu kekuatan. Program akan mendukung peningkatan kemampuan masyarakat dengan mengembangkan sumber daya yang dimiliki masyarakat sendiri.
- h. Keadilan dan Kesetaraan Gender.** Keadilan gender merupakan proses yang adil bagi perempuan dan laki-laki secara sosial budaya. Keadilan gender mengantar kepada kesetaraan gender. Kesetaraan gender berarti perempuan dan laki-laki menikmati status yang sama dan memiliki kondisi yang sama untuk menggunakan hak-hak dan kemampuannya secara penuh dalam memberikan kontribusinya kepada pembangunan politik, ekonomi, sosial dan budaya.
- i. Keberpihakan Pada Kelompok Rentan.** Program Pengembangan Desa/Kelurahan Tangguh menempatkan kelompok-kelompok yang dianggap rentan di dalam masyarakat. Yang termasuk dalam kategori ini antara lain anak-anak, penyandang disabilitas, lanjut usia, perempuan hamil, dan orang sakit. Selain kategori berdasarkan aspek biologis tersebut, dapat pula dimasukkan di sini kategori berdasarkan aspek ekonomi dan sosial. Dalam pengertian ini, warga miskin dan warga yang secara sosial tidak diuntungkan dalam pembangunan adalah kelompok yang termasuk paling rentan terhadap bahaya.
- j. Transparansi dan Akuntabilitas.** Transparansi dan akuntabilitas terutama berkaitan dengan pengambilan keputusan dan pengelolaan sumber daya. Masyarakat berhak mengetahui proses terjadinya pengambilan keputusan dalam proses pelaksanaan kegiatan pengurangan risiko bencana, serta mengetahui pengelolaan dan pemanfaatan sumber daya dalam kerangka program. Pengelolaan dan pemanfaatan sumber daya tersebut haruslah dapat dipertanggungjawabkan kepada masyarakat.
- k. Kemitraan.** Program akan mengutamakan kemitraan atau kerjasama antara individu, kelompok atau organisasi-organisasi untuk melaksanakan.
- l. Inklusif.** Program pengembangan Desa/Kelurahan Tangguh Bencana menggunakan prinsip pelibatan semua pihak, dengan mengoptimisasi sumber-sumber daya dari berbagai kelompok di dalam maupun di luar

desa sebagai bagian dari jaringan sosial komunitas desa yang berdasarkan solidaritas dan kerelawanan, kegiatan dan mencapai tujuan bersama. Prinsip-prinsip komitmen yang digunakan meliputi persamaan (*equality*), keterbukaan (*transparency*), dan saling menguntungkan (*mutual benefit*). Prinsip ini menjadi sangat penting, karena risiko bencana dapat menimpa seluruh sendi komunitas, sehingga siapa pun harus terlibat. Komitmen dibangun di dalam masyarakat, maupun antara masyarakat dengan pihak lain. Dalam beberapa kasus bencana, sering kali pertolongan pertama datang dari masyarakat yang tinggal di kawasan-kawasan terdampak terdekat.

- m. Multi Ancaman.** Kegiatan pengurangan risiko bencana harus mempertimbangkan potensi risiko dari seluruh ancaman yang dihadapi warga masyarakat dan desa/kelurahan. Penilaian risiko yang dilakukan bisa jadi akan mendapati adanya beberapa ancaman sekaligus di satu wilayah. Oleh karena itu, perencanaan aksi dan perencanaan pembangunan juga harus mempertimbangkan penanggulangan dari beberapa ancaman tersebut.
- n. Otonomi dan Desentralisasi Pemerintahan.** Dalam konteks desentralisasi pembangunan, desa ditempatkan sebagai entitas yang otonom/mandiri. Prinsip otonomi adalah masyarakat memiliki hak dan kewenangan mengatur diri secara mandiri dan bertanggung jawab, tanpa intervensi dari luar, dalam pengelolaan pembangunan. Dengan demikian, perencanaan pembangunan dari bawah ke atas (*bottom-up*) juga harus ditransformasikan menjadi perencanaan desa oleh masyarakat sendiri, sesuai dengan batas-batas kewenangan yang dimiliki desa. Dalam kerangka pengurangan risiko bencana, ada hal-hal tertentu yang cukup ditangani oleh desa dan ada hal-hal yang memang harus ditangani oleh tingkat pemerintahan di atasnya.
- o. Pemaduan ke Dalam Pembangunan Berkelanjutan.** Pengurangan risiko bencana berbasis masyarakat diarahkan agar menjadi bagian terpadu dari rencana dan kegiatan pembangunan rutin, serta menjadi bagian dari kebijakan-kebijakan sektoral. Begitu pula sebaliknya, setiap proses pengelolaan pembangunan harus memasukkan unsur-unsur pengurangan risiko bencana (analisis ancaman, kerentanan dan risiko serta rencana-rencana mitigasi). Pada praktiknya, pengurangan risiko bencana seharusnya mendapatkan tempat yang memadai dalam masyarakat perencanaan pembangunan di segala tingkatan, mulai dari desa sampai negara. Analisis risiko bencana harus menjadi salah satu dasar dalam perencanaan pembangunan yang berkelanjutan. Pembangunan harus dapat memenuhi kebutuhan masyarakat di masa

sekarang tanpa mengurangi hak generasi mendatang dalam memenuhi kebutuhan mereka.

- p. Diintegrasikan Secara Lintas Sektor.** Keberhasilan kerja koordinasi lintas sektor akan menjamin adanya pengarusutamaan pengurangan risiko bencana dalam program sektoral sehingga mengaktifkan kerja-kerja pengurangan risiko bencana dalam mewujudkan Desa/Kelurahan Tangguh Bencana. Sinergi kerja lintas sektor ini juga akan dapat menghindari tumpang-tindih program/kegiatan yang dapat berakibat pada inefisiensi pendanaan.

Menurut UU No. 24 tahun 2007 tentang Penanggulangan Bencana, definisi **Daerah rawan bencana** adalah kondisi atau karakteristik geologis, biologis, hidrologis, klimatologis, geografis, sosial, budaya, politik, ekonomi, dan teknologi pada suatu wilayah untuk jangka waktu tertentu yang mengurangi kemampuan mencegah, meredam, mencapai kesiapan, dan mengurangi kemampuan untuk menanggapi dampak buruk bahaya tertentu.

Rasio Persentase Cakupan Desa Tangguh Bencana adalah Jumlah Desa/Kelurahan tangguh bencana dibagi jumlah desa/ kelurahan rawan bencana dikali 100%.

Cakupan Desa Tangguh Bencana sampai dengan Tahun 2020 sebagaimana terdapat pada Tabel 2.1.

Tabel 2.1

Cakupan Desa Tangguh Bencana,

di Kabupaten Temanggung Tahun 2016 - 2021 s.d Triwulan IV

No	Kriteria	Tahun					
		2016	2017	2018	2019	2020	2021
1	Jumlah Desa/Kelurahan Tangguh Bencana	7	11	11	14	15	18
2	Jumlah desa/kelurahan rawan bencana	184	184	210	230	213	217
3	Persentase Cakupan Desa Tangguh Bencana	3,80	5,93	5,23	6,06	7,04	8,29

Sumber: BPSD Kabupaten Temanggung

Berdasarkan Tabel diatas cakupan desa tangguh bencana sejak Tahun 2016 sampai dengan Tahun 2021 terdapat peningkatan Jumlah Desa/Kelurahan Tangguh Bencana dari Jumlah desa/kelurahan rawan

berencana karena adanya program pembentukan Destana. Pada Tahun 2018 tidak ada pembentukan Destana, akan tetapi ada penambahan Jumlah desa/kelurahan rawan bencana sehingga cakupan desa Tangguh bencana menurun dari tahun sebelumnya. Pada Tahun 2021 Triwulan IV ada pembentukan Destana sejumlah 4 Desa yaitu, Desa Lemari Kecamatan Tegayuhyo, Caturanom Kecamatan Parakan, Tahap Kecamatan Kledung, dan Tegalsrejo Kecamatan Ngadirojo sehingga cakupan Destana sampai dengan Triwulan IV 2021 adalah 8,29% dan capaian belum memenuhi target yang tertera di Perubahan RPJM yaitu 10,47%. sudah 79,23% dari target yang ditentukan. Desa Rawan Bencana di Tahun 2021 Triwulan IV juga mengalami penambahan yang tadinya 213 menjadi 217 Desa rawan.

Program Pembentukan Desa Tangguh Bencana sejak tahun 2016 sampai dengan Tahun 2021 sebagaimana terdapat pada Tabel 1.8

TABEL 1.8
DATA DESA TANGGUH BENCANA
S/D TAHUN 2021 TRIWULAN IV

NO	KECAMATAN	DESA	TAHUN PELAKSANAAN
1	TEMBARAK	KEMLOKO	2019
2	PRINGSURAT	KARANGWUNI	2015
3	KALORAN	TELETER	2019
4	KALORAN	GETAS	2015
5	KANDANGAN	KELUNGUMPUL	2019
6	KANDANGAN	TLOGOPUCANG	2015
7	PARAKAN	CATURANOM	2021
8	NGADIROJO	TEGALSREJO	2021
9	TEJATEP	BUNAKIR	2016
10	CANDIBOTO	SIDOHARJO	2017
11	KRANGGAN	PURWOSARI	2017
12	TUKUMULYO	LOSARI	2021
13	BELOPAMPANG	NGADITIRTO	2017
14	BELOPAMPANG	TANGGULANOM	2020
15	KLEDUNG	TLAHAN	2021
16	WONOREJOYO	KEDONSARI	2016
17	GEMAWANG	MURCAR	2013
18	GEMAWANG	BANARAN	2016

Sumber: SPBD Kabupaten Temanggung

Dan data desa rawan bencana terdapat pada tabel 1.5 diatas

3. **Persentase Tertanganinya Pemulihan Sementara Kerusakan Fisik Akibat Bencana pada Masa Tanggap Darurat Bencana (Indikator Program)**

Berdasarkan UU No. 24 tahun 2007 tentang Penanggulangan Bencana, definisi Tanggap Darurat Bencana adalah serangkaian kegiatan yang dilakukan dengan segera pada saat kejadian bencana untuk menangani dampak buruk yang ditimbulkan, yang meliputi kegiatan penyelamatan dan evakuasi korban, harta benda, pemenuhan kebutuhan dasar, perlindungan, pengurusan pengungsi, penyelamatan, serta pemulihan sarana dan prasarana.

Dasar-dasar tertanganinya pemulihan sementara kerusakan fisik akibat bencana pada masa tanggap darurat bencana adalah semua kegiatan penanggulangan bencana yang dilakukan bersifat sementara untuk melindungi masyarakat, untuk membantu kelancaran ekonomi, untuk memperbaiki sarana transportasi seperti pembuatan tempat hunian sementara bagi korban bencana, pembuatan jembatan darurat penghubung antar wilayah, pembuatan/perbaikan jalan yang rusak akibat bencana, dan lainnya.

Di Kabupaten Temanggung pada kurun waktu 3 tahun terakhir terjadi kerusakan fisik sarana dan prasarana umum yang harus segera ditangani pada masa tanggap darurat bencana.

Rumus Perhitungan Persentase tertanganinya pemulihan sementara kerusakan fisik akibat bencana pada masa tanggap darurat bencana adalah jumlah kerusakan fisik yang tertangani dibagi jumlah total kerusakan pada masa tanggap darurat bencana dikalikan 100%.

Persentase tertanganinya pemulihan sementara kerusakan fisik akibat bencana pada masa tanggap darurat bencana di Kabupaten Temanggung dalam kurun waktu Tahun 2016 - 2021 secara jelas tercantum pada Tabel 1.9

Tabel 1.9

Persentase tertanganinya pemulihan sementara kerusakan Fisik Akibat Bencana pada masa Tanggap Darurat Bencana Kabupaten Temanggung, Tahun 2016 - 2021 s.d TRIWULAN IV

No	Kriteria	Tahun					
		2016	2017	2018	2019	2020	2021
1	jumlah kerusakan fisik yang tertangani masa tanggap darurat bencana	12	19	7	12	9	310
2	jumlah total kerusakan fisik akibat bencana pada masa	12	19	7	12	10	310

No	Kriteria	Tahun					
		2016	2017	2018	2019	2020	2021
	Tanggap darurat bencana						
3	Persentase tertanganannya pemulhan kerusakan fisik akibat bencana pada masa tanggap darurat bencana	100	100	100	100	00	100

Sumber: BPRD Kabupaten Temanggung

Berdasarkan tabel kerusakan fisik akibat bencana pada masa tanggap darurat bencana di Kabupaten Temanggung dari tahun 2016 sampai 2019 tertangani 100%. Namun di Tahun 2020 hanya tercapai 00% dikarenakan dari 9 dari 10 kerusakan fisik yang tertangani rehabilitasi. Hal ini disebabkan bahwa penanganan cepat dari pemerintah untuk pemulhan sarana dan prasarana pada masa tanggap darurat bencana, sebagai upaya agar tidak mengganggu aktivitas dan perekonomian masyarakat.

Jika tahun-tahun sebelumnya perhitungan kerusakan fisik tidak dihitung secara menyeluruh namun hanya kerusakan fisik fasad/lantai yang sudah melalui assessment dan kajian kerusakan, di tahun 2021 BPRD menuntun data keseluruhan kerusakan fisik baik skala besar maupun kecil beserta jenis penanganannya.

Pada Tahun 2021 Triwulan IV ini persentase tertanganannya pemulhan sementara akibat pada masa tanggap darurat bencana menurun menjadi 100%. Adapun data dukung berupa kegiatan penanganan kerusakan fisik yang dilaksanakan pada masa tanggap darurat sebagaimana terdapat pada Tabel 3.10

Tabel 1.10

Evaluasi Kegiatan pemeliharaan lingkungan Perikanan Fish, Mollusca Dan lain pada masa Tanggapi Dampak Bencana Kabupaten Tangerang
 di Kabupaten Tangerang IV Tahun 2021

No	KETERANGAN KEJADIAN	PENGANTARAN					PENGEMERAN					PENGALAMAN				
		REKORD TANPA KOROSI	REKORD REPAIR P.S.	REKORD AIR AIR	REKORD COR COR	REKORD AIR AIR	REKORD REPAIR P.S.	REKORD REPAIR P.S.	REKORD REPAIR P.S.	REKORD REPAIR P.S.	REKORD REPAIR P.S.	REKORD REPAIR P.S.	REKORD REPAIR P.S.	REKORD REPAIR P.S.	REKORD REPAIR P.S.	REKORD REPAIR P.S.
1	01 Januari 2021	01 Januari 2021	01 Januari 2021	01 Januari 2021	01 Januari 2021	01 Januari 2021	01 Januari 2021	01 Januari 2021	01 Januari 2021	01 Januari 2021	01 Januari 2021	01 Januari 2021	01 Januari 2021	01 Januari 2021	01 Januari 2021	
2	02 Januari 2021	02 Januari 2021	02 Januari 2021	02 Januari 2021	02 Januari 2021	02 Januari 2021	02 Januari 2021	02 Januari 2021	02 Januari 2021	02 Januari 2021	02 Januari 2021	02 Januari 2021	02 Januari 2021	02 Januari 2021	02 Januari 2021	
3	03 Januari 2021	03 Januari 2021	03 Januari 2021	03 Januari 2021	03 Januari 2021	03 Januari 2021	03 Januari 2021	03 Januari 2021	03 Januari 2021	03 Januari 2021	03 Januari 2021	03 Januari 2021	03 Januari 2021	03 Januari 2021	03 Januari 2021	
4	04 Januari 2021	04 Januari 2021	04 Januari 2021	04 Januari 2021	04 Januari 2021	04 Januari 2021	04 Januari 2021	04 Januari 2021	04 Januari 2021	04 Januari 2021	04 Januari 2021	04 Januari 2021	04 Januari 2021	04 Januari 2021	04 Januari 2021	
5	05 Januari 2021	05 Januari 2021	05 Januari 2021	05 Januari 2021	05 Januari 2021	05 Januari 2021	05 Januari 2021	05 Januari 2021	05 Januari 2021	05 Januari 2021	05 Januari 2021	05 Januari 2021	05 Januari 2021	05 Januari 2021	05 Januari 2021	
6	06 Januari 2021	06 Januari 2021	06 Januari 2021	06 Januari 2021	06 Januari 2021	06 Januari 2021	06 Januari 2021	06 Januari 2021	06 Januari 2021	06 Januari 2021	06 Januari 2021	06 Januari 2021	06 Januari 2021	06 Januari 2021	06 Januari 2021	
7	07 Januari 2021	07 Januari 2021	07 Januari 2021	07 Januari 2021	07 Januari 2021	07 Januari 2021	07 Januari 2021	07 Januari 2021	07 Januari 2021	07 Januari 2021	07 Januari 2021	07 Januari 2021	07 Januari 2021	07 Januari 2021	07 Januari 2021	
8	08 Januari 2021	08 Januari 2021	08 Januari 2021	08 Januari 2021	08 Januari 2021	08 Januari 2021	08 Januari 2021	08 Januari 2021	08 Januari 2021	08 Januari 2021	08 Januari 2021	08 Januari 2021	08 Januari 2021	08 Januari 2021	08 Januari 2021	
9	09 Januari 2021	09 Januari 2021	09 Januari 2021	09 Januari 2021	09 Januari 2021	09 Januari 2021	09 Januari 2021	09 Januari 2021	09 Januari 2021	09 Januari 2021	09 Januari 2021	09 Januari 2021	09 Januari 2021	09 Januari 2021	09 Januari 2021	
10	10 Januari 2021	10 Januari 2021	10 Januari 2021	10 Januari 2021	10 Januari 2021	10 Januari 2021	10 Januari 2021	10 Januari 2021	10 Januari 2021	10 Januari 2021	10 Januari 2021	10 Januari 2021	10 Januari 2021	10 Januari 2021	10 Januari 2021	

Waktu																					
11	10 Januari 2021	Presentasi B. 01 (1) dan B. 02	Substansi	Substansi																	
12	10 Januari 2021	Revisi Development B. 01 dan B. 02 dan Development	Development	Development																	
13	11 Januari 2021	Presentasi B. 01 dan B. 02	Substansi	Substansi																	
14	14 Januari 2021	Development B. 01 dan B. 02 dan B. 03	Development	Development																	
15	14 Januari 2021	Development B. 01 dan B. 02 dan B. 03	Substansi	Substansi																	
16	11 Januari 2021	Revisi B. 01 dan B. 02 dan B. 03	Substansi	Substansi																	
17	11 Januari 2021	Revisi B. 01 dan B. 02 dan B. 03	Substansi	Substansi																	
18	12 Januari 2021	Development B. 01 dan B. 02 dan B. 03	Development	Development																	
19	12 Januari 2021	Development B. 01 dan B. 02 dan B. 03	Substansi	Substansi																	
20	12 Januari 2021	Development B. 01 dan B. 02 dan B. 03	Substansi	Substansi																	
21	13 Januari 2021	Development B. 01 dan B. 02 dan B. 03	Development	Development																	
22	13 Januari 2021	Development B. 01 dan B. 02 dan B. 03	Substansi	Substansi																	
23	13 Januari 2021	Development B. 01 dan B. 02 dan B. 03	Development	Development																	
24	13 Januari 2021	Development B. 01 dan B. 02 dan B. 03	Substansi	Substansi																	

NO	DATE	DESCRIPTION	AMOUNT	DEBIT	CREDIT	BALANCE
01	01 January 2021	Balance b/d				
02	02 January 2021	Bank	1000			1000
03	03 January 2021	Bank	2000			3000
04	04 January 2021	Bank	3000			6000
05	05 January 2021	Bank	4000			10000
06	06 January 2021	Bank	5000			15000
07	07 January 2021	Bank	6000			21000
08	08 January 2021	Bank	7000			28000
09	09 January 2021	Bank	8000			36000
10	10 January 2021	Bank	9000			45000
11	11 January 2021	Bank	10000			55000
12	12 January 2021	Bank	11000			66000
13	13 January 2021	Bank	12000			78000
14	14 January 2021	Bank	13000			91000
15	15 January 2021	Bank	14000			105000
16	16 January 2021	Bank	15000			120000
17	17 January 2021	Bank	16000			136000
18	18 January 2021	Bank	17000			153000
19	19 January 2021	Bank	18000			171000
20	20 January 2021	Bank	19000			190000
21	21 January 2021	Bank	20000			210000
22	22 January 2021	Bank	21000			231000
23	23 January 2021	Bank	22000			253000
24	24 January 2021	Bank	23000			276000
25	25 January 2021	Bank	24000			300000
26	26 January 2021	Bank	25000			325000
27	27 January 2021	Bank	26000			351000
28	28 January 2021	Bank	27000			378000
29	29 January 2021	Bank	28000			406000
30	30 January 2021	Bank	29000			435000
31	31 January 2021	Bank	30000			465000
32	01 February 2021	Balance c/d				465000

No	Tgl	Tempat	Waktu	Topik	Isi	Materi	Waktu	Tgl	Tempat	Waktu
01	10 Februari 2021									
02	11 Februari 2021									
03	14 Februari 2021									
04	15 Februari 2021									
05	17 Februari 2021									
06	17 Februari 2021									
07	17 Februari 2021									
08	17 Februari 2021									
09	17 Februari 2021									
10	17 Februari 2021									
11	17 Februari 2021									
12	17 Februari 2021									
13	17 Februari 2021									
14	17 Februari 2021									
15	17 Februari 2021									
16	17 Februari 2021									
17	17 Februari 2021									
18	17 Februari 2021									
19	17 Februari 2021									
20	17 Februari 2021									

No.	Waktu	Isi	Kejadian	Tempat	Waktu	Tempat	Waktu	Tempat	Waktu	Tempat	Waktu	Tempat	Waktu	Tempat	Waktu	Tempat	Waktu	Tempat
01	01 Februari 2021	Dasar Kandang sapi di 01.00.00.00.00	Perbaikan	Kandang	01	01	01	01	01	01	01	01	01	01	01	01	01	01
02	02 Februari 2021	Dasar Kandang sapi di 02.00.00.00.00	Perbaikan	Kandang	02	02	02	02	02	02	02	02	02	02	02	02	02	02
03	03 Februari 2021	Dasar Kandang sapi di 03.00.00.00.00	Perbaikan	Kandang	03	03	03	03	03	03	03	03	03	03	03	03	03	03
04	04 Februari 2021	Dasar Kandang sapi di 04.00.00.00.00	Perbaikan	Kandang	04	04	04	04	04	04	04	04	04	04	04	04	04	04
05	05 Februari 2021	Dasar Kandang sapi di 05.00.00.00.00	Perbaikan	Kandang	05	05	05	05	05	05	05	05	05	05	05	05	05	05
06	06 Februari 2021	Dasar Kandang sapi di 06.00.00.00.00	Perbaikan	Kandang	06	06	06	06	06	06	06	06	06	06	06	06	06	06
07	07 Februari 2021	Dasar Kandang sapi di 07.00.00.00.00	Perbaikan	Kandang	07	07	07	07	07	07	07	07	07	07	07	07	07	07
08	08 Februari 2021	Dasar Kandang sapi di 08.00.00.00.00	Perbaikan	Kandang	08	08	08	08	08	08	08	08	08	08	08	08	08	08
09	09 Februari 2021	Dasar Kandang sapi di 09.00.00.00.00	Perbaikan	Kandang	09	09	09	09	09	09	09	09	09	09	09	09	09	09
10	10 Februari 2021	Dasar Kandang sapi di 10.00.00.00.00	Perbaikan	Kandang	10	10	10	10	10	10	10	10	10	10	10	10	10	10
11	11 Februari 2021	Dasar Kandang sapi di 11.00.00.00.00	Perbaikan	Kandang	11	11	11	11	11	11	11	11	11	11	11	11	11	11
12	12 Februari 2021	Dasar Kandang sapi di 12.00.00.00.00	Perbaikan	Kandang	12	12	12	12	12	12	12	12	12	12	12	12	12	12
13	13 Februari 2021	Dasar Kandang sapi di 13.00.00.00.00	Perbaikan	Kandang	13	13	13	13	13	13	13	13	13	13	13	13	13	13
14	14 Februari 2021	Dasar Kandang sapi di 14.00.00.00.00	Perbaikan	Kandang	14	14	14	14	14	14	14	14	14	14	14	14	14	14
15	15 Februari 2021	Dasar Kandang sapi di 15.00.00.00.00	Perbaikan	Kandang	15	15	15	15	15	15	15	15	15	15	15	15	15	15
16	16 Februari 2021	Dasar Kandang sapi di 16.00.00.00.00	Perbaikan	Kandang	16	16	16	16	16	16	16	16	16	16	16	16	16	16
17	17 Februari 2021	Dasar Kandang sapi di 17.00.00.00.00	Perbaikan	Kandang	17	17	17	17	17	17	17	17	17	17	17	17	17	17
18	18 Februari 2021	Dasar Kandang sapi di 18.00.00.00.00	Perbaikan	Kandang	18	18	18	18	18	18	18	18	18	18	18	18	18	18
19	19 Februari 2021	Dasar Kandang sapi di 19.00.00.00.00	Perbaikan	Kandang	19	19	19	19	19	19	19	19	19	19	19	19	19	19
20	20 Februari 2021	Dasar Kandang sapi di 20.00.00.00.00	Perbaikan	Kandang	20	20	20	20	20	20	20	20	20	20	20	20	20	20
21	21 Februari 2021	Dasar Kandang sapi di 21.00.00.00.00	Perbaikan	Kandang	21	21	21	21	21	21	21	21	21	21	21	21	21	21
22	22 Februari 2021	Dasar Kandang sapi di 22.00.00.00.00	Perbaikan	Kandang	22	22	22	22	22	22	22	22	22	22	22	22	22	22
23	23 Februari 2021	Dasar Kandang sapi di 23.00.00.00.00	Perbaikan	Kandang	23	23	23	23	23	23	23	23	23	23	23	23	23	23
24	24 Februari 2021	Dasar Kandang sapi di 24.00.00.00.00	Perbaikan	Kandang	24	24	24	24	24	24	24	24	24	24	24	24	24	24
25	25 Februari 2021	Dasar Kandang sapi di 25.00.00.00.00	Perbaikan	Kandang	25	25	25	25	25	25	25	25	25	25	25	25	25	25
26	26 Februari 2021	Dasar Kandang sapi di 26.00.00.00.00	Perbaikan	Kandang	26	26	26	26	26	26	26	26	26	26	26	26	26	26
27	27 Februari 2021	Dasar Kandang sapi di 27.00.00.00.00	Perbaikan	Kandang	27	27	27	27	27	27	27	27	27	27	27	27	27	27
28	28 Februari 2021	Dasar Kandang sapi di 28.00.00.00.00	Perbaikan	Kandang	28	28	28	28	28	28	28	28	28	28	28	28	28	28
29	29 Februari 2021	Dasar Kandang sapi di 29.00.00.00.00	Perbaikan	Kandang	29	29	29	29	29	29	29	29	29	29	29	29	29	29
30	30 Februari 2021	Dasar Kandang sapi di 30.00.00.00.00	Perbaikan	Kandang	30	30	30	30	30	30	30	30	30	30	30	30	30	30

No	Tgl	Tempat	Agenda	Status	Waktu	Peserta	Profil	Keperluan
01	01 Maret 2021		Dasar-dasar (1) (2) (3) (4) (5) (6) (7) (8) (9) (10)					
02	01 Maret 2021		Dasar-dasar (1) (2) (3) (4) (5) (6) (7) (8) (9) (10)					
03	01 Maret 2021		Dasar-dasar (1) (2) (3) (4) (5) (6) (7) (8) (9) (10)					
04	02 Maret 2021		Dasar-dasar (1) (2) (3) (4) (5) (6) (7) (8) (9) (10)					
05	02 Maret 2021		Dasar-dasar (1) (2) (3) (4) (5) (6) (7) (8) (9) (10)					
06	02 Maret 2021		Dasar-dasar (1) (2) (3) (4) (5) (6) (7) (8) (9) (10)					
07	02 Maret 2021		Dasar-dasar (1) (2) (3) (4) (5) (6) (7) (8) (9) (10)					
08	02 Maret 2021		Dasar-dasar (1) (2) (3) (4) (5) (6) (7) (8) (9) (10)					
09	02 Maret 2021		Dasar-dasar (1) (2) (3) (4) (5) (6) (7) (8) (9) (10)					
10	02 Maret 2021		Dasar-dasar (1) (2) (3) (4) (5) (6) (7) (8) (9) (10)					
11	02 Maret 2021		Dasar-dasar (1) (2) (3) (4) (5) (6) (7) (8) (9) (10)					
12	02 Maret 2021		Dasar-dasar (1) (2) (3) (4) (5) (6) (7) (8) (9) (10)					
13	02 Maret 2021		Dasar-dasar (1) (2) (3) (4) (5) (6) (7) (8) (9) (10)					
14	02 Maret 2021		Dasar-dasar (1) (2) (3) (4) (5) (6) (7) (8) (9) (10)					
15	02 Maret 2021		Dasar-dasar (1) (2) (3) (4) (5) (6) (7) (8) (9) (10)					
16	02 Maret 2021		Dasar-dasar (1) (2) (3) (4) (5) (6) (7) (8) (9) (10)					
17	02 Maret 2021		Dasar-dasar (1) (2) (3) (4) (5) (6) (7) (8) (9) (10)					
18	02 Maret 2021		Dasar-dasar (1) (2) (3) (4) (5) (6) (7) (8) (9) (10)					
19	02 Maret 2021		Dasar-dasar (1) (2) (3) (4) (5) (6) (7) (8) (9) (10)					
20	02 Maret 2021		Dasar-dasar (1) (2) (3) (4) (5) (6) (7) (8) (9) (10)					
21	02 Maret 2021		Dasar-dasar (1) (2) (3) (4) (5) (6) (7) (8) (9) (10)					
22	02 Maret 2021		Dasar-dasar (1) (2) (3) (4) (5) (6) (7) (8) (9) (10)					
23	02 Maret 2021		Dasar-dasar (1) (2) (3) (4) (5) (6) (7) (8) (9) (10)					
24	02 Maret 2021		Dasar-dasar (1) (2) (3) (4) (5) (6) (7) (8) (9) (10)					
25	02 Maret 2021		Dasar-dasar (1) (2) (3) (4) (5) (6) (7) (8) (9) (10)					
26	02 Maret 2021		Dasar-dasar (1) (2) (3) (4) (5) (6) (7) (8) (9) (10)					
27	02 Maret 2021		Dasar-dasar (1) (2) (3) (4) (5) (6) (7) (8) (9) (10)					
28	02 Maret 2021		Dasar-dasar (1) (2) (3) (4) (5) (6) (7) (8) (9) (10)					
29	02 Maret 2021		Dasar-dasar (1) (2) (3) (4) (5) (6) (7) (8) (9) (10)					
30	02 Maret 2021		Dasar-dasar (1) (2) (3) (4) (5) (6) (7) (8) (9) (10)					

No	Tgl	Isi	Kategori	Tempat																
17	25 Maret 2021	Pembinaan & pembinaan sat. Sabhara	Kelompok	Tempat																
18	25 Maret 2021	Desa Kabupaten Bantul (01-05-20) (Dipusat)	Kelompok	Tempat																
19	26 Maret 2021	Desa Kemuning 01 (01-05-20)	Widyaiswara	Tempat																
20	28 Maret 2021	B. Dharma (01-05-20) (Dipusat)	Tempat	Tempat																
21	01 April 2021	Desa Pajenean	Musyawarah	Tempat																
22	01 April 2021	Desa Karangrejo RT 04/04 (Desa Subuk)	Musyawarah	Tempat																
23	01 April 2021	Desa Pajenean (01-05-20) (Dipusat)	Kelompok	Tempat																
24	01 April 2021	Desa Karangrejo (Dipusat)	Kelompok	Tempat																
25	01 April 2021	Desa Karangrejo (Dipusat)	Kelompok	Tempat																
26	01 April 2021	Desa Karangrejo (Dipusat)	Kelompok	Tempat																
27	01 April 2021	Desa Karangrejo (Dipusat)	Kelompok	Tempat																
28	01 April 2021	Desa Karangrejo (Dipusat)	Kelompok	Tempat																
29	01 April 2021	Desa Karangrejo (Dipusat)	Kelompok	Tempat																
30	01 April 2021	Desa Karangrejo (Dipusat)	Kelompok	Tempat																
31	01 April 2021	Desa Karangrejo (Dipusat)	Kelompok	Tempat																

No	Tgl	Tempat	Kejadian	Gejala	Uji	Hasil	Uji	Hasil	Uji	Hasil	Uji	Hasil	Uji	Hasil	Uji	Hasil	Uji	Hasil
11	04 April 2021	Manis, Kemuning, Kecamatan Kemuning, Kabupaten Karangasem	Demam, nyeri otot, batuk, pilek, sakit kepala	Demam	+	+	+	+	+	+	+	+	+	+	+	+	+	+
12	04 April 2021	Lang, Madaya, Kecamatan Madaya, Kabupaten Karangasem	Demam, nyeri otot, batuk, pilek, sakit kepala	Demam	+	+	+	+	+	+	+	+	+	+	+	+	+	+
13	04 April 2021	Lang, Karangasem, Kecamatan Karangasem, Kabupaten Karangasem	Demam, nyeri otot, batuk, pilek, sakit kepala	Demam	+	+	+	+	+	+	+	+	+	+	+	+	+	+
14	04 April 2021	Lang, Karangasem, Kecamatan Karangasem, Kabupaten Karangasem	Demam, nyeri otot, batuk, pilek, sakit kepala	Demam	+	+	+	+	+	+	+	+	+	+	+	+	+	+
15	04 April 2021	Lang, Karangasem, Kecamatan Karangasem, Kabupaten Karangasem	Demam, nyeri otot, batuk, pilek, sakit kepala	Demam	+	+	+	+	+	+	+	+	+	+	+	+	+	+
16	04 April 2021	Lang, Karangasem, Kecamatan Karangasem, Kabupaten Karangasem	Demam, nyeri otot, batuk, pilek, sakit kepala	Demam	+	+	+	+	+	+	+	+	+	+	+	+	+	+
17	04 April 2021	Lang, Karangasem, Kecamatan Karangasem, Kabupaten Karangasem	Demam, nyeri otot, batuk, pilek, sakit kepala	Demam	+	+	+	+	+	+	+	+	+	+	+	+	+	+
18	04 April 2021	Lang, Karangasem, Kecamatan Karangasem, Kabupaten Karangasem	Demam, nyeri otot, batuk, pilek, sakit kepala	Demam	+	+	+	+	+	+	+	+	+	+	+	+	+	+
19	04 April 2021	Lang, Karangasem, Kecamatan Karangasem, Kabupaten Karangasem	Demam, nyeri otot, batuk, pilek, sakit kepala	Demam	+	+	+	+	+	+	+	+	+	+	+	+	+	+
20	04 April 2021	Lang, Karangasem, Kecamatan Karangasem, Kabupaten Karangasem	Demam, nyeri otot, batuk, pilek, sakit kepala	Demam	+	+	+	+	+	+	+	+	+	+	+	+	+	+
21	04 April 2021	Lang, Karangasem, Kecamatan Karangasem, Kabupaten Karangasem	Demam, nyeri otot, batuk, pilek, sakit kepala	Demam	+	+	+	+	+	+	+	+	+	+	+	+	+	+
22	04 April 2021	Lang, Karangasem, Kecamatan Karangasem, Kabupaten Karangasem	Demam, nyeri otot, batuk, pilek, sakit kepala	Demam	+	+	+	+	+	+	+	+	+	+	+	+	+	+
23	04 April 2021	Lang, Karangasem, Kecamatan Karangasem, Kabupaten Karangasem	Demam, nyeri otot, batuk, pilek, sakit kepala	Demam	+	+	+	+	+	+	+	+	+	+	+	+	+	+
24	04 April 2021	Lang, Karangasem, Kecamatan Karangasem, Kabupaten Karangasem	Demam, nyeri otot, batuk, pilek, sakit kepala	Demam	+	+	+	+	+	+	+	+	+	+	+	+	+	+

No	Tgl	Tempat	Isi	Kejadian	Waktu	Tempat	Waktu	Tempat	Waktu	Tempat	Waktu	Tempat	Waktu	Tempat	Waktu	Tempat	Waktu	Tempat	Waktu	
1	18 April 2023	Desa Mekar Di 10 km																		
2	18 April 2023	Desa Mekar Di 10 km																		
3	19 April 2023	Desa Mekar Di 10 km																		
4	19 April 2023	Desa Mekar Di 10 km																		
5	19 April 2023	Desa Mekar Di 10 km																		
6	19 April 2023	Desa Mekar Di 10 km																		
7	19 April 2023	Desa Mekar Di 10 km																		
8	19 April 2023	Desa Mekar Di 10 km																		
9	19 April 2023	Desa Mekar Di 10 km																		
10	19 April 2023	Desa Mekar Di 10 km																		
11	19 April 2023	Desa Mekar Di 10 km																		
12	19 April 2023	Desa Mekar Di 10 km																		
13	19 April 2023	Desa Mekar Di 10 km																		
14	19 April 2023	Desa Mekar Di 10 km																		
15	19 April 2023	Desa Mekar Di 10 km																		
16	19 April 2023	Desa Mekar Di 10 km																		
17	19 April 2023	Desa Mekar Di 10 km																		
18	19 April 2023	Desa Mekar Di 10 km																		
19	19 April 2023	Desa Mekar Di 10 km																		
20	19 April 2023	Desa Mekar Di 10 km																		
21	19 April 2023	Desa Mekar Di 10 km																		
22	19 April 2023	Desa Mekar Di 10 km																		
23	19 April 2023	Desa Mekar Di 10 km																		
24	19 April 2023	Desa Mekar Di 10 km																		
25	19 April 2023	Desa Mekar Di 10 km																		
26	19 April 2023	Desa Mekar Di 10 km																		
27	19 April 2023	Desa Mekar Di 10 km																		
28	19 April 2023	Desa Mekar Di 10 km																		
29	19 April 2023	Desa Mekar Di 10 km																		
30	19 April 2023	Desa Mekar Di 10 km																		
31	19 April 2023	Desa Mekar Di 10 km																		
32	19 April 2023	Desa Mekar Di 10 km																		
33	19 April 2023	Desa Mekar Di 10 km																		
34	19 April 2023	Desa Mekar Di 10 km																		
35	19 April 2023	Desa Mekar Di 10 km																		
36	19 April 2023	Desa Mekar Di 10 km																		
37	19 April 2023	Desa Mekar Di 10 km																		
38	19 April 2023	Desa Mekar Di 10 km																		
39	19 April 2023	Desa Mekar Di 10 km																		
40	19 April 2023	Desa Mekar Di 10 km																		
41	19 April 2023	Desa Mekar Di 10 km																		
42	19 April 2023	Desa Mekar Di 10 km																		
43	19 April 2023	Desa Mekar Di 10 km																		
44	19 April 2023	Desa Mekar Di 10 km																		
45	19 April 2023	Desa Mekar Di 10 km																		
46	19 April 2023	Desa Mekar Di 10 km																		
47	19 April 2023	Desa Mekar Di 10 km																		
48	19 April 2023	Desa Mekar Di 10 km																		
49	19 April 2023	Desa Mekar Di 10 km																		
50	19 April 2023	Desa Mekar Di 10 km																		

No	Tgl	Uraian	Substansi	Waktu	Tempat	Waktu	Tempat	Waktu	Tempat
1	11/11/2021	Stasiun Pendidikan (P) di Desa Candi	Substansi	10:00	10:00	10:00	10:00	10:00	10:00
2	17/11/2021	Di Desa Kertawati dan Desa Bontol Desa Bontol	Geometri	10:00	10:00	10:00	10:00	10:00	10:00
3	18/11/2021	di Desa Kertawati dan Desa Bontol Desa Bontol	Trigonometri	10:00	10:00	10:00	10:00	10:00	10:00
4	19/11/2021	di Desa Kertawati dan Desa Bontol Desa Bontol	Trigonometri	10:00	10:00	10:00	10:00	10:00	10:00
5	20/11/2021	di Desa Kertawati dan Desa Bontol Desa Bontol	Trigonometri	10:00	10:00	10:00	10:00	10:00	10:00
6	21/11/2021	di Desa Kertawati dan Desa Bontol Desa Bontol	Trigonometri	10:00	10:00	10:00	10:00	10:00	10:00
7	22/11/2021	di Desa Kertawati dan Desa Bontol Desa Bontol	Trigonometri	10:00	10:00	10:00	10:00	10:00	10:00
8	23/11/2021	di Desa Kertawati dan Desa Bontol Desa Bontol	Trigonometri	10:00	10:00	10:00	10:00	10:00	10:00
9	24/11/2021	di Desa Kertawati dan Desa Bontol Desa Bontol	Trigonometri	10:00	10:00	10:00	10:00	10:00	10:00
10	25/11/2021	di Desa Kertawati dan Desa Bontol Desa Bontol	Trigonometri	10:00	10:00	10:00	10:00	10:00	10:00
11	26/11/2021	di Desa Kertawati dan Desa Bontol Desa Bontol	Trigonometri	10:00	10:00	10:00	10:00	10:00	10:00
12	27/11/2021	di Desa Kertawati dan Desa Bontol Desa Bontol	Trigonometri	10:00	10:00	10:00	10:00	10:00	10:00
13	28/11/2021	di Desa Kertawati dan Desa Bontol Desa Bontol	Trigonometri	10:00	10:00	10:00	10:00	10:00	10:00
14	29/11/2021	di Desa Kertawati dan Desa Bontol Desa Bontol	Trigonometri	10:00	10:00	10:00	10:00	10:00	10:00
15	30/11/2021	di Desa Kertawati dan Desa Bontol Desa Bontol	Trigonometri	10:00	10:00	10:00	10:00	10:00	10:00
16	01/12/2021	di Desa Kertawati dan Desa Bontol Desa Bontol	Trigonometri	10:00	10:00	10:00	10:00	10:00	10:00
17	02/12/2021	di Desa Kertawati dan Desa Bontol Desa Bontol	Trigonometri	10:00	10:00	10:00	10:00	10:00	10:00
18	03/12/2021	di Desa Kertawati dan Desa Bontol Desa Bontol	Trigonometri	10:00	10:00	10:00	10:00	10:00	10:00
19	04/12/2021	di Desa Kertawati dan Desa Bontol Desa Bontol	Trigonometri	10:00	10:00	10:00	10:00	10:00	10:00
20	05/12/2021	di Desa Kertawati dan Desa Bontol Desa Bontol	Trigonometri	10:00	10:00	10:00	10:00	10:00	10:00

No	Bulan	Daerah Pelaksanaan	Tipe	Tempat																	
1	Desember 2021	Daerah Pelaksanaan dan Kabupaten	Timor	Longos	Y																
2	Desember 2021	Jl Pura Vidyayanti - Klaten Kota - Sragen Kota - Karanganyar	Bus	Longos		Y															
3	Desember 2021	Daerah Pelaksanaan dan Kabupaten	Bus	Longos		Y															
4	Desember 2021	Daerah Pelaksanaan dan Kabupaten	Bus	Angin	Y																
5	Desember 2021	Daerah Pelaksanaan dan Kabupaten	Bus	Longos		Y															
6	Desember 2021	Daerah Pelaksanaan dan Kabupaten	Bus	Angin	Y																
7	Desember 2021	Daerah Pelaksanaan dan Kabupaten	Tramway	Angin		Y															
8	Desember 2021	Daerah Pelaksanaan dan Kabupaten	Tramway	Angin																	
9	Desember 2021	Daerah Pelaksanaan dan Kabupaten	Bus	Bus																	
10	Desember 2021	Daerah Pelaksanaan dan Kabupaten	Bus	Longos	Y																
11	Desember 2021	Daerah Pelaksanaan dan Kabupaten	Tramway	Longos																	
12	Desember 2021	Daerah Pelaksanaan dan Kabupaten	Bus	Longos	Y																
13	Desember 2021	Daerah Pelaksanaan dan Kabupaten	Tramway	Longos																	
14	Desember 2021	Daerah Pelaksanaan dan Kabupaten	Tramway	Longos																	
15	Desember 2021	Daerah Pelaksanaan dan Kabupaten	Tramway	Longos																	
16	Desember 2021	Daerah Pelaksanaan dan Kabupaten	Tramway	Longos																	
17	Desember 2021	Daerah Pelaksanaan dan Kabupaten	Tramway	Longos																	
18	Desember 2021	Daerah Pelaksanaan dan Kabupaten	Tramway	Longos																	
19	Desember 2021	Daerah Pelaksanaan dan Kabupaten	Tramway	Longos																	
20	Desember 2021	Daerah Pelaksanaan dan Kabupaten	Tramway	Longos																	
21	Desember 2021	Daerah Pelaksanaan dan Kabupaten	Tramway	Longos																	
22	Desember 2021	Daerah Pelaksanaan dan Kabupaten	Tramway	Longos																	
23	Desember 2021	Daerah Pelaksanaan dan Kabupaten	Tramway	Longos																	
24	Desember 2021	Daerah Pelaksanaan dan Kabupaten	Tramway	Longos																	
25	Desember 2021	Daerah Pelaksanaan dan Kabupaten	Tramway	Longos																	
26	Desember 2021	Daerah Pelaksanaan dan Kabupaten	Tramway	Longos																	
27	Desember 2021	Daerah Pelaksanaan dan Kabupaten	Tramway	Longos																	
28	Desember 2021	Daerah Pelaksanaan dan Kabupaten	Tramway	Longos																	
29	Desember 2021	Daerah Pelaksanaan dan Kabupaten	Tramway	Longos																	
30	Desember 2021	Daerah Pelaksanaan dan Kabupaten	Tramway	Longos																	

No	Tgl	Uraian	Spesifikasi	Uraian	Uraian	Uraian	Uraian	Uraian	Uraian	Uraian	Uraian	Uraian	Uraian	Uraian	Uraian	Uraian	Uraian	Uraian
20	18	November	2021	Dinas Kesehatan RI (DKI) dan Provinsi	Survei													
21	18	November	2021	Dinas Kesehatan RI (DKI) dan Provinsi	Program	Y												
22	18	November	2021	Dinas Kesehatan RI (DKI) dan Provinsi	Timbul													
23	18	November	2021	Dinas Kesehatan RI (DKI) dan Provinsi	Timbul													
24	18	November	2021	Dinas Kesehatan RI (DKI) dan Provinsi	Timbul													
25	18	November	2021	Dinas Kesehatan RI (DKI) dan Provinsi	Timbul													
26	18	November	2021	Dinas Kesehatan RI (DKI) dan Provinsi	Timbul													
27	18	November	2021	Dinas Kesehatan RI (DKI) dan Provinsi	Timbul													
28	18	November	2021	Dinas Kesehatan RI (DKI) dan Provinsi	Timbul													
29	18	November	2021	Dinas Kesehatan RI (DKI) dan Provinsi	Timbul													
30	18	November	2021	Dinas Kesehatan RI (DKI) dan Provinsi	Timbul													
31	18	November	2021	Dinas Kesehatan RI (DKI) dan Provinsi	Timbul													
32	18	November	2021	Dinas Kesehatan RI (DKI) dan Provinsi	Timbul													
33	18	November	2021	Dinas Kesehatan RI (DKI) dan Provinsi	Timbul													
34	18	November	2021	Dinas Kesehatan RI (DKI) dan Provinsi	Timbul													
35	18	November	2021	Dinas Kesehatan RI (DKI) dan Provinsi	Timbul													
36	18	November	2021	Dinas Kesehatan RI (DKI) dan Provinsi	Timbul													
37	18	November	2021	Dinas Kesehatan RI (DKI) dan Provinsi	Timbul													
38	18	November	2021	Dinas Kesehatan RI (DKI) dan Provinsi	Timbul													
39	18	November	2021	Dinas Kesehatan RI (DKI) dan Provinsi	Timbul													
40	18	November	2021	Dinas Kesehatan RI (DKI) dan Provinsi	Timbul													

No	Tgl	Uraian	Tempat	Langkah	Y								
31	01 November 2021	Masa Pendidikan 01.00.01.01	Tempat	Langkah	Y								
32	02 November 2021	Masa Pendidikan 01.00.01.01.01	Tempat	Langkah		Y							
33	03 November 2021	Masa Pendidikan 01.00.01.01.01.01	Tempat	Langkah			Y						
34	04 November 2021	Masa Pendidikan 01.00.01.01.01.01.01	Tempat	Langkah				Y					
35	05 November 2021	Masa Pendidikan 01.00.01.01.01.01.01.01	Tempat	Langkah					Y				
36	06 November 2021	Masa Pendidikan 01.00.01.01.01.01.01.01.01	Tempat	Langkah						Y			
37	07 November 2021	Masa Pendidikan 01.00.01.01.01.01.01.01.01.01	Tempat	Langkah							Y		
38	08 November 2021	Masa Pendidikan 01.00.01.01.01.01.01.01.01.01.01	Tempat	Langkah								Y	
39	09 November 2021	Masa Pendidikan 01.00.01.01.01.01.01.01.01.01.01.01	Tempat	Langkah									Y
40	10 Desember 2021	Masa Pendidikan 01.00.01.01.01.01.01.01.01.01.01.01.01	Tempat	Langkah									Y

4. Persentase Tertanganinya Korban Bencana Pada Masa Tanggap Darurat Bencana (Indikator Program)

Berdasarkan UU No. 24 tahun 2007 tentang Penanggulangan Bencana bahwa definisi korban bencana adalah Perorangan, keluarga, atau kelompok masyarakat yang menderita baik secara fisik, mental, maupun sosial ekonomi sebagai akibat dari terjadinya bencana yang menyebabkan mereka mengalami hambatan dalam melaksanakan tugas-tugas.

Serangkaian kegiatan yang dilakukan dengan segera pada saat kejadian bencana untuk menangani dampak buruk yang ditimbulkan, yang meliputi kegiatan penyelamatan dan evakuasi korban, harta benda, pemenuhan kebutuhan dasar, perlindungan, pengurusan pengungsi, penyelamatan, serta pemulihan acuan dan pra sarana.

Rumus perhitungan dari Persentase Tertanganinya Korban Bencana Pada Masa Tanggap Darurat Bencana adalah jumlah korban yang tertangani dibagi jumlah total korban pada masa tanggap darurat bencana dikali 100%. Adapun Persentase Tertanganinya Korban Bencana Pada Masa Tanggap Darurat Bencana adalah sebagaimana terdapat pada Tabel 1.11.

Tabel 1.11.

Persentase Tertanganinya Korban Bencana Pada Masa Tanggap Darurat Bencana Kabupaten Temanggung, Tahun 2016 - 2021 Triwulan IV

No	Kriteria	Tahun					
		2016	2017	2018	2019	2020	2021
1	jumlah korban yang tertangani	85	272	222	214	287	755
2	jumlah total korban pada masa tanggap darurat bencana	85	272	222	214	287	755
3	Persentase Tertanganinya Korban Bencana Pada Masa Tanggap Darurat Bencana	100	100	100	100	100	100

Sumber: BPSD Kabupaten Temanggung

Menurut tabel diatas, Persentase Tertanganinya Korban Bencana Pada Masa Tanggap Darurat Bencana di Kabupaten Temanggung dari tahun 2016 s/d 2021 100%. Adapun data korban bencana serta data korban tertangani pada masa tanggap darurat s/d Triwulan IV Tahun 2021 sebagaimana terdapat pada

DATA KEBERSIHAN PENCARAN TERBUKSIH PADA MUKA SAMUDRA LAMBERT

6/41 Tiranitas IV Tahun 2021

No	Tipe Sampel	Kondisi Mangan	Waktu Pengambilan				Jenis Sampel			Kondisi Sampel	No. Ml	No. Bk	Pemeriksaan				
			06.00-08.00	08.00-10.00	10.00-12.00	12.00-14.00	LA	PR	MB				MS	NO	NO	NO	NO
1	1	01	01	02	03	04	05	06	07	08	09	10	11	12	13	14	15
2	2	02	01	02	03	04	05	06	07	08	09	10	11	12	13	14	15
3	3	03	01	02	03	04	05	06	07	08	09	10	11	12	13	14	15
4	4	04	01	02	03	04	05	06	07	08	09	10	11	12	13	14	15
5	5	05	01	02	03	04	05	06	07	08	09	10	11	12	13	14	15
6	6	06	01	02	03	04	05	06	07	08	09	10	11	12	13	14	15
7	7	07	01	02	03	04	05	06	07	08	09	10	11	12	13	14	15
8	8	08	01	02	03	04	05	06	07	08	09	10	11	12	13	14	15
9	9	09	01	02	03	04	05	06	07	08	09	10	11	12	13	14	15

No	Uraian	Uraian Kegiatan	Skala	Awal	Agar	Revisi	Y	Y	Y	Y
1	101	101.1	101.1.1	101.1.1.1	101.1.1.1.1	101.1.1.1.1.1	101.1.1.1.1.1.1	101.1.1.1.1.1.1.1	101.1.1.1.1.1.1.1.1	101.1.1.1.1.1.1.1.1.1
2	102	102.1	102.1.1	102.1.1.1	102.1.1.1.1	102.1.1.1.1.1	102.1.1.1.1.1.1	102.1.1.1.1.1.1.1	102.1.1.1.1.1.1.1.1	102.1.1.1.1.1.1.1.1.1
3	103	103.1	103.1.1	103.1.1.1	103.1.1.1.1	103.1.1.1.1.1	103.1.1.1.1.1.1	103.1.1.1.1.1.1.1	103.1.1.1.1.1.1.1.1	103.1.1.1.1.1.1.1.1.1
4	104	104.1	104.1.1	104.1.1.1	104.1.1.1.1	104.1.1.1.1.1	104.1.1.1.1.1.1	104.1.1.1.1.1.1.1	104.1.1.1.1.1.1.1.1	104.1.1.1.1.1.1.1.1.1
5	105	105.1	105.1.1	105.1.1.1	105.1.1.1.1	105.1.1.1.1.1	105.1.1.1.1.1.1	105.1.1.1.1.1.1.1	105.1.1.1.1.1.1.1.1	105.1.1.1.1.1.1.1.1.1
6	106	106.1	106.1.1	106.1.1.1	106.1.1.1.1	106.1.1.1.1.1	106.1.1.1.1.1.1	106.1.1.1.1.1.1.1	106.1.1.1.1.1.1.1.1	106.1.1.1.1.1.1.1.1.1
7	107	107.1	107.1.1	107.1.1.1	107.1.1.1.1	107.1.1.1.1.1	107.1.1.1.1.1.1	107.1.1.1.1.1.1.1	107.1.1.1.1.1.1.1.1	107.1.1.1.1.1.1.1.1.1
8	108	108.1	108.1.1	108.1.1.1	108.1.1.1.1	108.1.1.1.1.1	108.1.1.1.1.1.1	108.1.1.1.1.1.1.1	108.1.1.1.1.1.1.1.1	108.1.1.1.1.1.1.1.1.1
9	109	109.1	109.1.1	109.1.1.1	109.1.1.1.1	109.1.1.1.1.1	109.1.1.1.1.1.1	109.1.1.1.1.1.1.1	109.1.1.1.1.1.1.1.1	109.1.1.1.1.1.1.1.1.1
10	110	110.1	110.1.1	110.1.1.1	110.1.1.1.1	110.1.1.1.1.1	110.1.1.1.1.1.1	110.1.1.1.1.1.1.1	110.1.1.1.1.1.1.1.1	110.1.1.1.1.1.1.1.1.1



14	Februari 2021	Sistem Informasi Geospasial	Pilot	Lamp	V	V	V	V		
15	Februari 2021	Evaluasi Sistem	Lamp	Lamp	4	11	V	V	V	
16	Februari 2021	Sistem Informasi Geospasial	Pilot	Lamp	4	11	V	V	V	
17	Februari 2021	Sistem Informasi Geospasial	Pilot	Lamp	4	11	V	V	V	
18	Februari 2021	Sistem Informasi Geospasial	Pilot	Lamp	4	11	V	V	V	

Strategi, Tujuan,
 Misi, Indikator,
 Sasaran, Kegiatan,
 Anggaran, Rencana
 Pelaksanaan, Laporan
 Pertanggungjawaban,
 Penilaian, dan
 Pelaporan.

Sl. No.	Year	Topic	Medium	Page No.	Page	Page	Page	Page	Page	Page	Page	Page
1	2018
2	2019
3	2020
4	2021
5	2022

No	Tgl. Audit	Objek Audit	Tempat Audit	Tipe Audit	Salah	Benar	Sesuai	Salah	Total	Salah	Benar
1	05 April 2021	Dasar Perencanaan	Perencanaan	Perencanaan	1	0	0	0	1	0	0
2	05 April 2021	Dasar Pelaksanaan	Pelaksanaan	Pelaksanaan	0	1	0	0	1	0	0
3	05 April 2021	Dasar Penyelesaian	Penyelesaian	Penyelesaian	0	0	0	0	0	0	0
4	05 April 2021	Dasar Pengawasan	Pengawasan	Pengawasan	0	0	0	0	0	0	0
5	05 April 2021	Dasar Pelaporan	Pelaporan	Pelaporan	0	0	0	0	0	0	0
6	05 April 2021	Dasar Penutupan	Penutupan	Penutupan	0	0	0	0	0	0	0
7	05 April 2021	Dasar Evaluasi	Evaluasi	Evaluasi	0	0	0	0	0	0	0
8	05 April 2021	Dasar Dokumentasi	Dokumentasi	Dokumentasi	0	0	0	0	0	0	0
9	05 April 2021	Dasar Komunikasi	Komunikasi	Komunikasi	0	0	0	0	0	0	0
10	05 April 2021	Dasar Keamanan	Keamanan	Keamanan	0	0	0	0	0	0	0
11	05 April 2021	Dasar Legalitas	Legalitas	Legalitas	0	0	0	0	0	0	0
12	05 April 2021	Dasar Efektivitas	Efektivitas	Efektivitas	0	0	0	0	0	0	0
13	05 April 2021	Dasar Efisiensi	Efisiensi	Efisiensi	0	0	0	0	0	0	0
14	05 April 2021	Dasar Keterbacaan	Keterbacaan	Keterbacaan	0	0	0	0	0	0	0
15	05 April 2021	Dasar Keandalan	Keandalan	Keandalan	0	0	0	0	0	0	0
16	05 April 2021	Dasar Keamanan	Keamanan	Keamanan	0	0	0	0	0	0	0
17	05 April 2021	Dasar Legalitas	Legalitas	Legalitas	0	0	0	0	0	0	0
18	05 April 2021	Dasar Efektivitas	Efektivitas	Efektivitas	0	0	0	0	0	0	0
19	05 April 2021	Dasar Efisiensi	Efisiensi	Efisiensi	0	0	0	0	0	0	0
20	05 April 2021	Dasar Keterbacaan	Keterbacaan	Keterbacaan	0	0	0	0	0	0	0
21	05 April 2021	Dasar Keandalan	Keandalan	Keandalan	0	0	0	0	0	0	0
22	05 April 2021	Dasar Keamanan	Keamanan	Keamanan	0	0	0	0	0	0	0
23	05 April 2021	Dasar Legalitas	Legalitas	Legalitas	0	0	0	0	0	0	0
24	05 April 2021	Dasar Efektivitas	Efektivitas	Efektivitas	0	0	0	0	0	0	0
25	05 April 2021	Dasar Efisiensi	Efisiensi	Efisiensi	0	0	0	0	0	0	0
26	05 April 2021	Dasar Keterbacaan	Keterbacaan	Keterbacaan	0	0	0	0	0	0	0
27	05 April 2021	Dasar Keandalan	Keandalan	Keandalan	0	0	0	0	0	0	0
28	05 April 2021	Dasar Keamanan	Keamanan	Keamanan	0	0	0	0	0	0	0
29	05 April 2021	Dasar Legalitas	Legalitas	Legalitas	0	0	0	0	0	0	0
30	05 April 2021	Dasar Efektivitas	Efektivitas	Efektivitas	0	0	0	0	0	0	0
31	05 April 2021	Dasar Efisiensi	Efisiensi	Efisiensi	0	0	0	0	0	0	0
32	05 April 2021	Dasar Keterbacaan	Keterbacaan	Keterbacaan	0	0	0	0	0	0	0
33	05 April 2021	Dasar Keandalan	Keandalan	Keandalan	0	0	0	0	0	0	0
34	05 April 2021	Dasar Keamanan	Keamanan	Keamanan	0	0	0	0	0	0	0
35	05 April 2021	Dasar Legalitas	Legalitas	Legalitas	0	0	0	0	0	0	0
36	05 April 2021	Dasar Efektivitas	Efektivitas	Efektivitas	0	0	0	0	0	0	0
37	05 April 2021	Dasar Efisiensi	Efisiensi	Efisiensi	0	0	0	0	0	0	0
38	05 April 2021	Dasar Keterbacaan	Keterbacaan	Keterbacaan	0	0	0	0	0	0	0
39	05 April 2021	Dasar Keandalan	Keandalan	Keandalan	0	0	0	0	0	0	0
40	05 April 2021	Dasar Keamanan	Keamanan	Keamanan	0	0	0	0	0	0	0
41	05 April 2021	Dasar Legalitas	Legalitas	Legalitas	0	0	0	0	0	0	0
42	05 April 2021	Dasar Efektivitas	Efektivitas	Efektivitas	0	0	0	0	0	0	0
43	05 April 2021	Dasar Efisiensi	Efisiensi	Efisiensi	0	0	0	0	0	0	0
44	05 April 2021	Dasar Keterbacaan	Keterbacaan	Keterbacaan	0	0	0	0	0	0	0
45	05 April 2021	Dasar Keandalan	Keandalan	Keandalan	0	0	0	0	0	0	0
46	05 April 2021	Dasar Keamanan	Keamanan	Keamanan	0	0	0	0	0	0	0
47	05 April 2021	Dasar Legalitas	Legalitas	Legalitas	0	0	0	0	0	0	0
48	05 April 2021	Dasar Efektivitas	Efektivitas	Efektivitas	0	0	0	0	0	0	0
49	05 April 2021	Dasar Efisiensi	Efisiensi	Efisiensi	0	0	0	0	0	0	0
50	05 April 2021	Dasar Keterbacaan	Keterbacaan	Keterbacaan	0	0	0	0	0	0	0

No	Tgl	Uraian Kegiatan	Waktu	Tempat	Uraian Kegiatan	Waktu	Tempat	Uraian Kegiatan	Waktu	Tempat
1	01 April 2021	Diskusi Tim (D. M. H. H.)	1 jam	Tempat						
2	02 April 2021	Bedah Kasus (D. M. H. H.)	1 jam	Tempat						
3	03 April 2021	Bedah Kasus (D. M. H. H.)	1 jam	Tempat						
4	04 April 2021	Bedah Kasus (D. M. H. H.)	1 jam	Tempat						
5	05 April 2021	Bedah Kasus (D. M. H. H.)	1 jam	Tempat						
6	06 April 2021	Bedah Kasus (D. M. H. H.)	1 jam	Tempat						
7	07 April 2021	Bedah Kasus (D. M. H. H.)	1 jam	Tempat						
8	08 April 2021	Bedah Kasus (D. M. H. H.)	1 jam	Tempat						
9	09 April 2021	Bedah Kasus (D. M. H. H.)	1 jam	Tempat						
10	10 April 2021	Bedah Kasus (D. M. H. H.)	1 jam	Tempat						
11	11 April 2021	Bedah Kasus (D. M. H. H.)	1 jam	Tempat						
12	12 April 2021	Bedah Kasus (D. M. H. H.)	1 jam	Tempat						
13	13 April 2021	Bedah Kasus (D. M. H. H.)	1 jam	Tempat						
14	14 April 2021	Bedah Kasus (D. M. H. H.)	1 jam	Tempat						
15	15 April 2021	Bedah Kasus (D. M. H. H.)	1 jam	Tempat						
16	16 April 2021	Bedah Kasus (D. M. H. H.)	1 jam	Tempat						
17	17 April 2021	Bedah Kasus (D. M. H. H.)	1 jam	Tempat						
18	18 April 2021	Bedah Kasus (D. M. H. H.)	1 jam	Tempat						
19	19 April 2021	Bedah Kasus (D. M. H. H.)	1 jam	Tempat						
20	20 April 2021	Bedah Kasus (D. M. H. H.)	1 jam	Tempat						
21	21 April 2021	Bedah Kasus (D. M. H. H.)	1 jam	Tempat						
22	22 April 2021	Bedah Kasus (D. M. H. H.)	1 jam	Tempat						
23	23 April 2021	Bedah Kasus (D. M. H. H.)	1 jam	Tempat						
24	24 April 2021	Bedah Kasus (D. M. H. H.)	1 jam	Tempat						
25	25 April 2021	Bedah Kasus (D. M. H. H.)	1 jam	Tempat						
26	26 April 2021	Bedah Kasus (D. M. H. H.)	1 jam	Tempat						
27	27 April 2021	Bedah Kasus (D. M. H. H.)	1 jam	Tempat						
28	28 April 2021	Bedah Kasus (D. M. H. H.)	1 jam	Tempat						
29	29 April 2021	Bedah Kasus (D. M. H. H.)	1 jam	Tempat						
30	30 April 2021	Bedah Kasus (D. M. H. H.)	1 jam	Tempat						

No	Date	Activity	Location	Time	Remarks	Day	Month	Year	Signature
1	01 April 2021	Disinfectant in Classroom	Classroom	10:00 AM					
2	01 April 2021	Disinfectant in Classroom	Classroom	10:00 AM					
3	01 April 2021	Disinfectant in Classroom	Classroom	10:00 AM					
4	01 May 2021	Disinfectant in 1011 (In House)	Room	10:00 AM	Endang	01	05	2021	
5	01 May 2021	Disinfectant in 1011 (In House)	Room	10:00 AM	Endang	01	05	2021	
6	01 June 2021	Disinfectant in 1011 (In House)	Room	10:00 AM					
7	01 June 2021	Disinfectant in 1011 (In House)	Room	10:00 AM					
8	01 June 2021	Disinfectant in 1011 (In House)	Room	10:00 AM					
9	01 June 2021	Disinfectant in 1011 (In House)	Room	10:00 AM					
10	01 June 2021	Disinfectant in 1011 (In House)	Room	10:00 AM					
11	01 June 2021	Disinfectant in 1011 (In House)	Room	10:00 AM					
12	01 June 2021	Disinfectant in 1011 (In House)	Room	10:00 AM					
13	01 June 2021	Disinfectant in 1011 (In House)	Room	10:00 AM					
14	01 June 2021	Disinfectant in 1011 (In House)	Room	10:00 AM					
15	01 June 2021	Disinfectant in 1011 (In House)	Room	10:00 AM					
16	01 June 2021	Disinfectant in 1011 (In House)	Room	10:00 AM					
17	01 June 2021	Disinfectant in 1011 (In House)	Room	10:00 AM					
18	01 June 2021	Disinfectant in 1011 (In House)	Room	10:00 AM					
19	01 June 2021	Disinfectant in 1011 (In House)	Room	10:00 AM					
20	01 June 2021	Disinfectant in 1011 (In House)	Room	10:00 AM					
21	01 June 2021	Disinfectant in 1011 (In House)	Room	10:00 AM					
22	01 June 2021	Disinfectant in 1011 (In House)	Room	10:00 AM					
23	01 June 2021	Disinfectant in 1011 (In House)	Room	10:00 AM					
24	01 June 2021	Disinfectant in 1011 (In House)	Room	10:00 AM					
25	01 June 2021	Disinfectant in 1011 (In House)	Room	10:00 AM					
26	01 June 2021	Disinfectant in 1011 (In House)	Room	10:00 AM					
27	01 June 2021	Disinfectant in 1011 (In House)	Room	10:00 AM					
28	01 June 2021	Disinfectant in 1011 (In House)	Room	10:00 AM					
29	01 June 2021	Disinfectant in 1011 (In House)	Room	10:00 AM					
30	01 June 2021	Disinfectant in 1011 (In House)	Room	10:00 AM					
31	01 June 2021	Disinfectant in 1011 (In House)	Room	10:00 AM					
32	01 June 2021	Disinfectant in 1011 (In House)	Room	10:00 AM					
33	01 June 2021	Disinfectant in 1011 (In House)	Room	10:00 AM					
34	01 June 2021	Disinfectant in 1011 (In House)	Room	10:00 AM					
35	01 June 2021	Disinfectant in 1011 (In House)	Room	10:00 AM					
36	01 June 2021	Disinfectant in 1011 (In House)	Room	10:00 AM					
37	01 June 2021	Disinfectant in 1011 (In House)	Room	10:00 AM					
38	01 June 2021	Disinfectant in 1011 (In House)	Room	10:00 AM					
39	01 June 2021	Disinfectant in 1011 (In House)	Room	10:00 AM					
40	01 June 2021	Disinfectant in 1011 (In House)	Room	10:00 AM					
41	01 June 2021	Disinfectant in 1011 (In House)	Room	10:00 AM					
42	01 June 2021	Disinfectant in 1011 (In House)	Room	10:00 AM					
43	01 June 2021	Disinfectant in 1011 (In House)	Room	10:00 AM					
44	01 June 2021	Disinfectant in 1011 (In House)	Room	10:00 AM					
45	01 June 2021	Disinfectant in 1011 (In House)	Room	10:00 AM					
46	01 June 2021	Disinfectant in 1011 (In House)	Room	10:00 AM					
47	01 June 2021	Disinfectant in 1011 (In House)	Room	10:00 AM					
48	01 June 2021	Disinfectant in 1011 (In House)	Room	10:00 AM					
49	01 June 2021	Disinfectant in 1011 (In House)	Room	10:00 AM					
50	01 June 2021	Disinfectant in 1011 (In House)	Room	10:00 AM					

No	Waktu	Topik	Metode	Media	Penilaian	Indikator	Aspek	Waktu	Metode	Media	Penilaian	Indikator	Aspek
1	10-10-2021												
2	11-10-2021	Manajemen (100) (Kuis) Computer	Kuis										
3	12-10-2021	Manajemen (100) (Kuis) Manajemen	Kuis										
4	13-10-2021	Manajemen (100) (Kuis) Manajemen	Kuis										
5	14-10-2021	Manajemen (100) (Kuis) Manajemen	Kuis										
6	15-10-2021	Manajemen (100) (Kuis) Manajemen	Kuis										
7	16-10-2021	Manajemen (100) (Kuis) Manajemen	Kuis										
8	17-10-2021	Manajemen (100) (Kuis) Manajemen	Kuis										
9	18-10-2021	Manajemen (100) (Kuis) Manajemen	Kuis										
10	19-10-2021	Manajemen (100) (Kuis) Manajemen	Kuis										
11	20-10-2021	Manajemen (100) (Kuis) Manajemen	Kuis										
12	21-10-2021	Manajemen (100) (Kuis) Manajemen	Kuis										
13	22-10-2021	Manajemen (100) (Kuis) Manajemen	Kuis										
14	23-10-2021	Manajemen (100) (Kuis) Manajemen	Kuis										
15	24-10-2021	Manajemen (100) (Kuis) Manajemen	Kuis										
16	25-10-2021	Manajemen (100) (Kuis) Manajemen	Kuis										
17	26-10-2021	Manajemen (100) (Kuis) Manajemen	Kuis										
18	27-10-2021	Manajemen (100) (Kuis) Manajemen	Kuis										
19	28-10-2021	Manajemen (100) (Kuis) Manajemen	Kuis										
20	29-10-2021	Manajemen (100) (Kuis) Manajemen	Kuis										
21	30-10-2021	Manajemen (100) (Kuis) Manajemen	Kuis										
22	31-10-2021	Manajemen (100) (Kuis) Manajemen	Kuis										

10	13	10	10	10	10	10	10	10	10	10	10	10	10	10	10	10	10	10	10	10
11	14	11	11	11	11	11	11	11	11	11	11	11	11	11	11	11	11	11	11	11
12	15	12	12	12	12	12	12	12	12	12	12	12	12	12	12	12	12	12	12	12
13	16	13	13	13	13	13	13	13	13	13	13	13	13	13	13	13	13	13	13	13
14	17	14	14	14	14	14	14	14	14	14	14	14	14	14	14	14	14	14	14	14
15	18	15	15	15	15	15	15	15	15	15	15	15	15	15	15	15	15	15	15	15
16	19	16	16	16	16	16	16	16	16	16	16	16	16	16	16	16	16	16	16	16
17	20	17	17	17	17	17	17	17	17	17	17	17	17	17	17	17	17	17	17	17
18	21	18	18	18	18	18	18	18	18	18	18	18	18	18	18	18	18	18	18	18
19	22	19	19	19	19	19	19	19	19	19	19	19	19	19	19	19	19	19	19	19
20	23	20	20	20	20	20	20	20	20	20	20	20	20	20	20	20	20	20	20	20
21	24	21	21	21	21	21	21	21	21	21	21	21	21	21	21	21	21	21	21	21
22	25	22	22	22	22	22	22	22	22	22	22	22	22	22	22	22	22	22	22	22
23	26	23	23	23	23	23	23	23	23	23	23	23	23	23	23	23	23	23	23	23
24	27	24	24	24	24	24	24	24	24	24	24	24	24	24	24	24	24	24	24	24
25	28	25	25	25	25	25	25	25	25	25	25	25	25	25	25	25	25	25	25	25
26	29	26	26	26	26	26	26	26	26	26	26	26	26	26	26	26	26	26	26	26
27	30	27	27	27	27	27	27	27	27	27	27	27	27	27	27	27	27	27	27	27
28	31	28	28	28	28	28	28	28	28	28	28	28	28	28	28	28	28	28	28	28
29	32	29	29	29	29	29	29	29	29	29	29	29	29	29	29	29	29	29	29	29
30	33	30	30	30	30	30	30	30	30	30	30	30	30	30	30	30	30	30	30	30

No	Uraian	Uraian	Uraian	Uraian	Uraian	Uraian	Uraian	Uraian	Uraian	Uraian	Uraian	Uraian	Uraian	Uraian	Uraian	Uraian	Uraian	Uraian	Uraian					
1	1	1	1	1	1	1	1	1	1	1	1	1	1	1	1	1	1	1	1	1				
2	2	2	2	2	2	2	2	2	2	2	2	2	2	2	2	2	2	2	2	2	2			
3	3	3	3	3	3	3	3	3	3	3	3	3	3	3	3	3	3	3	3	3	3	3		
4	4	4	4	4	4	4	4	4	4	4	4	4	4	4	4	4	4	4	4	4	4	4	4	
5	5	5	5	5	5	5	5	5	5	5	5	5	5	5	5	5	5	5	5	5	5	5	5	
6	6	6	6	6	6	6	6	6	6	6	6	6	6	6	6	6	6	6	6	6	6	6	6	6
7	7	7	7	7	7	7	7	7	7	7	7	7	7	7	7	7	7	7	7	7	7	7	7	7
8	8	8	8	8	8	8	8	8	8	8	8	8	8	8	8	8	8	8	8	8	8	8	8	8
9	9	9	9	9	9	9	9	9	9	9	9	9	9	9	9	9	9	9	9	9	9	9	9	9
10	10	10	10	10	10	10	10	10	10	10	10	10	10	10	10	10	10	10	10	10	10	10	10	10
11	11	11	11	11	11	11	11	11	11	11	11	11	11	11	11	11	11	11	11	11	11	11	11	11
12	12	12	12	12	12	12	12	12	12	12	12	12	12	12	12	12	12	12	12	12	12	12	12	12
13	13	13	13	13	13	13	13	13	13	13	13	13	13	13	13	13	13	13	13	13	13	13	13	13
14	14	14	14	14	14	14	14	14	14	14	14	14	14	14	14	14	14	14	14	14	14	14	14	14
15	15	15	15	15	15	15	15	15	15	15	15	15	15	15	15	15	15	15	15	15	15	15	15	15
16	16	16	16	16	16	16	16	16	16	16	16	16	16	16	16	16	16	16	16	16	16	16	16	16
17	17	17	17	17	17	17	17	17	17	17	17	17	17	17	17	17	17	17	17	17	17	17	17	17
18	18	18	18	18	18	18	18	18	18	18	18	18	18	18	18	18	18	18	18	18	18	18	18	18
19	19	19	19	19	19	19	19	19	19	19	19	19	19	19	19	19	19	19	19	19	19	19	19	19
20	20	20	20	20	20	20	20	20	20	20	20	20	20	20	20	20	20	20	20	20	20	20	20	20

5. Persentase Desa Mitigasi Terhadap Desa Rawan Bencana (Indikator Program)

Di kabupaten Temanggung terdapat 317 desa rawan bencana, jumlah ini mendominasi lebih dari 50% dari jumlah desa yang terdapat di Kabupaten Temanggung, sehingga untuk mengurangi risiko bencana yang terjadi di daerah Kabupaten Temanggung diperlukan peningkatan kapasitas desa. Peningkatan kapasitas ini salah satunya adalah mengoptimalkan mitigasi di desa yang rawan bencana.

Definisi Mitigasi menurut Undang-Undang Nomor 24 Tahun 2007 adalah serangkaian upaya untuk mengurangi risiko bencana, baik melalui pembangunan fisik maupun penyadaran dan peningkatan kemampuan menghadapi ancaman bencana. Sedangkan definisi Bencana adalah peristiwa atau rangkaian peristiwa yang mengancam dan mengganggu kehidupan dan penghidupan masyarakat yang disebabkan, baik oleh faktor alam dan/atau faktor non alam maupun faktor manusia sehingga mengakibatkan timbulnya korban jiwa manusia, kerusakan lingkungan, kerugian harta benda, dan dampak psikologis. Bencana dapat berupa kebakaran hutan dan lahan, tsunami, gempa bumi, letusan gunung api, banjir, longsor, badai tropis, dan lain-lain.

Mitigasi pada prinsipnya harus dilakukan untuk segala jenis bencana, baik itu Bencana Alam maupun Bencana Non Alam. Menurut Undang-undang Nomor 24 Tahun 2007 pengertian Bencana alam adalah bencana yang diakibatkan oleh peristiwa atau serangkaian peristiwa yang disebabkan oleh alam antara lain berupa gempa bumi, tsunami, gunung meletus, banjir, kekeringan, angin topan, dan tanah longsor. Bencana Non Alam adalah bencana yang diakibatkan oleh peristiwa atau rangkaian peristiwa nonalam yang antara lain berupa gagal teknologi, gagal modernisasi, epidemi, dan wabah penyakit. Dalam implementasi yang termasuk kegiatan mitigasi bencana di antaranya :

- pengurangan dan pemantauan risiko bencana;
- pemantauan partisipatif penanggulangan bencana; pengembangan budaya sadar bencana;
- penerapan upaya fisik, nonfisik, dan pengaturan penanggulangan bencana;
- identifikasi dan pengurangan terhadap sumber bahaya atau ancaman bencana;
- pemantauan terhadap perubahan sumber daya alam;
- pemantauan terhadap penggunaan teknologi tinggi;

- pengawasan terhadap pelaksanaan tata ruang dan pengkajian lingkungan hidup
- kegiatan mitigasi bencana lainnya.

Peringatan dini adalah serangkaian kegiatan pemberian peringatan sesegera mungkin kepada masyarakat tentang kemungkinan terjadinya bencana pada suatu tempat oleh lembaga yang berwenang.

Rumus perhitungan persentase desa mitigasi terhadap desa rawan bencana adalah jumlah desa/kelurahan mitigasi dibagi jumlah desa/kelurahan rawan bencana dikali 100%. Persentase Desa Mitigasi Terhadap Desa Rawan Bencana sampai Tahun 2020 sebagaimana terdapat pada Tabel 1.13

Tabel 1.13

Persentase Desa Mitigasi terhadap Desa Rawan Bencana

Kabupaten Temanggung, Tahun 2016 - 2021 s.d TRIWULAN IV

No	Kriteria	Tahun					
		2016	2017	2018	2019	2020	2021
1	Jumlah desa/kelurahan mitigasi	44	63	111	129	140	147
2	Jumlah desa/kelurahan rawan bencana	184	184	210	210	213	217
3	Persentase Desa Mitigasi terhadap desa rawan bencana	23,91	45,10	52,85	66,19	65,74	67,74

Sumber: BPSD Kabupaten Temanggung

Berdasarkan Tabel diatas Persentase Desa Mitigasi terhadap desa rawan bencana yang di mulai Tahun 2016 s/d 2021 Triwulan IV terdapat peningkatan persentase dengan adanya program kegiatan mitigasi di desa/kelurahan rawan bencana berupa pemasangan alat peringatan dini bencana khususnya untuk peringatan dini bencana tanah longsor, selangkah pada tahun-tahun sebelumnya program kegiatan Desa mitigasi terhadap Desa Rawan bencana berupa EWS belum ada namun sudah adanya pelatihan sumber daya manusia pada daerah rawan bencana. Sehingga capaian Desa Mitigasi terhadap Desa Rawan Bencana s/d Triwulan IV 2021 adalah 78,41 % hal ini lebih tinggi dari capaian tahun 2020 sebesar 65,74%.

Sedang capaian target RPJMD Tahun 2020 realisasi target baru mencapai 67,74% dari target 70,1 % berarti sebesar 78,41% dari target. Hal

ini berarti adanya peningkatan desa mitigasi dibanding tahun 2020 sebesar 65,73%.

Sejak Tahun 2016 strategi desa mitigasi dengan upaya mitigasi yang dilakukan antara lain adalah dengan sosialisasi dan pemasangan EWS (Early Warning System khusus tanah longsor, pemasangan plang jalur evakuasi serta pelatihan menghadapi bencana yang pernah dilaksanakan. Berdasarkan data tersebut diatas desa mitigasi dari tahun ke tahun akan mengalami kenaikan seiring dengan upaya program dan kegiatan yang dilakukan untuk mendukung mitigasi bencana pada daerah rawan bencana.

Data dukung berupa daftar lokasi pemasangan EWS tanah longsor, pelatihan serta pemasangan plang jalur evakuasi yang telah dilaksanakan sejumlah 147 desa sebagaimana terdapat pada Tabel 1.4. diatas. Sedangkan data desa rawan bencana terdapat pada tabel 1.3 diatas.

6. Persentase Tertanganinya Pemulihan Kerusakan Fisik Akibat Bencana Pada Pasca Bencana (Indikator Program)

Pemulihan kerusakan fisik akibat bencana pada pasca bencana sejak tahun 2016 dilakukan melalui program Rehabilitasi dan Rekonstruksi pasca bencana dengan capaian persentase 100% tertangan. Menurut UU No 24 tahun 2007 yang dimaksud dengan Pemulihan adalah serangkaian kegiatan untuk mengembalikan kondisi masyarakat dan lingkungan hidup yang terkena bencana dengan memfungsikan kembali kelembagaan, prasarana, dan sarana dengan melakukan upaya rehabilitasi.

Pengertian Rehabilitasi adalah perbaikan dan pemulihan semua aspek pelayanan publik atau masyarakat sampai tingkat yang memadai pada wilayah pasca bencana dengan sasaran utama untuk normalisasi atau berjalannya secara wajar semua aspek pemerintahan dan kehidupan masyarakat pada wilayah pascabencana. Sedangkan pengertian Rekonstruksi adalah pembangunan kembali semua prasarana dan sarana, kelembagaan pada wilayah pasca bencana, baik pada tingkat pemerintahan maupun masyarakat dengan sasaran utama tumbuh dan berkembangnya kegiatan perekonomian, sosial dan budaya, tegaknya hukum dan ketertiban, dan bangkitnya peran serta masyarakat dalam segala aspek kehidupan bermasyarakat pada wilayah pasca bencana.

Rekonstruksi pasca bencana adalah kegiatan-kegiatan penanganan bencana yang dilakukan pada situasi setelah terjadi bencana yang bertujuan untuk memulihkan daerah/ wilayah/ permukiman yang pada awalnya terkena dampak bencana menjadi aman dari ancaman bencana dengan dilaksanakan kegiatan perbaikan, pemulihan atau pembangunan

kembali aspek-aspek kehidupan/fasilitas umum yang rusak menjadi baik kembali, sehingga dapat difungsikan seperti sedia kala.

Rumus Perhitungan Persentase Tertanganinya Pemulihan Kerusakan Fisik Akibat Bencana Pada Pasca Bencana adalah jumlah kerusakan fisik yang tertangani dibagi jumlah total kerusakan pada pasca bencana dikalikan 100%.

Pemulihan Kerusakan Fisik Akibat Bencana Pada Pasca Bencana Kabupaten Temanggung dalam kurun waktu Tahun 2016 - 2021 s.d TRIWULAN IV ini diharapkan agar sarana dan prasarana yang rusak akibat bencana dapat tertangani secara baik dan permanen melalui Rehabilitasi dan Rekonstruksi pasca bencana. Daftar Pemulihan sebagaimana terdapat pada Tabel 1.14

Tabel 1.14
Jumlah Persentase Tertanganinya Pemulihan Kerusakan Fisik Akibat
Bencana Pada Pasca Bencana
Kabupaten Temanggung, Tahun 2016 s.d 2021 TRIWULAN IV

No	Kriteria	Tahun					
		2016	2017	2018	2019	2020	2021
1	Jumlah tertangani kerusakan fisik akibat bencana dalam 1 tahun melalui rehabilitasi dan rekonstruksi pasca bencana	24	31	7	17	6	47
2	Jumlah kerusakan akibat bencana dalam 1 tahun pada pasca bencana	24	31	7	17	6	47
3	Persentase Tertanganinya Pemulihan Kerusakan Fisik Akibat Bencana pada Pasca Bencana Melalui Rehabilitasi dan Rekonstruksi dalam Waktu 1 (satu) Tahun	100	100	100	100	100	100

Sumber: APBS Kabupaten Temanggung

Berdasarkan analisis tabel di atas menunjukkan bahwa persentase pemulihan kerusakan fisik akibat bencana pada pasca bencana sejak tahun Tahun 2016 sampai dengan 2020 mencapai 100% Hal ini didukung oleh peran pemerintah daerah, provinsi maupun pusat dengan sumber pendanaan kegiatan berasal dari APBD Kabupaten dan Provinsi maupun APBN yang merupakan bantuan dari pemerintah pusat melalui Badan Nasional penanggulangan Bencana (BNPB).

Bedahjian di Tahun 2021 Triwulan IV sudah mencapai 100% disebabkan karena perhitungan penanganan walaupun hanya baru sampai assessment/kajian SPKQ sudah dengan cepat merindaklanjuti laporan dari masyarakat terkait kerusakan fisik akibat bencana pada pasca bencana. Hal ini dilakukan karena jika hanya penanganan secara fisik yang dituntut maka akan membutuhkan biaya anggaran yang terbatas dan tidak bisa menangani semua laporan masyarakat.

Data dukung pemulhan kerusakan fisik akibat bencana yang dilaksanakan pada pasca bencana sebagaimana terdapat pada Tabel 1.15.

Tabel 1.13.

Penelitian Komunitas Field Akibat Bencana Pada Pesisir Bencana Kabupaten Tembung, 2021 TRIWULAN IV

NO	TEMPAT KEJADIAN	KERIVANAN	JENIS BENCANA	PEMERIKSAAN
1	SDN Gunung Batu Alap	Peningkatan	Kebakaran	Assesment dan Rehab
2	Desa Jelero Kecamatan Kliding	Bencana Kaki Gunung	Banjir	Assesment dan Rehab
3	Desa Chandaria Kecamatan Camitana	Tanah Longsor Kaki Gunung	Tanah Longsor	Assesment dan Rehab
4	Langgahan Tajemati Kelurahan Pondok Reaman Kecamatan Purwas Kelurahan Perdas Kecamatan Kecamatan Purwas	Strong Strongongot	Banjir	Assesment dan Rehab
5	Kelurahan Perdas, Kelurahan Hiyanti, dan Kelurahan Tembung II Kecamatan Tembung	Tekad & Devotion	Banjir	Assesment dan Rehab
6	Desa Puring Desa Kecamatan Kecamatan Purwas	Tekad	Tanah Longsor	Assesment dan Rehab
7	SDN Negeri 2 Desa Desa Negeri Kecamatan Negeri	Tekad	Tanah Longsor	Assesment dan Rehab
8	Desa Gunung Desa-Jawa Kecamatan Jawa	Bencana DAS Pung	Tanah Longsor	Assesment
9	Jalan Raya Bala, Pondok Kecamatan Bala	Bencana jalan	Tanah Longsor	Assesment
10	Desa Kecamatan Kecamatan Jawa	Bencana Tanah GMM Aji	Tanah Longsor	Assesment
11	Desa-Tanah Kecamatan Tanah	Bencana erosi	Banjir	Assesment
12	Kelurahan Juring Kecamatan Tembung	Assesment	Banjir	Assesment

No	Uraian Kegiatan	Tempat Kegiatan	Assesment
13	13.1001 Pengantar Keperawatan Terpadu	Harapan Terpadu	Assesment
14	14.0001 Keperawatan dan Asuhan Gerontogerontik: Aspek Asesmen, Komunikasi, dan Manajemen	Harapan Terpadu	Assesment
15	15.0001 Keperawatan dan Asuhan Gerontogerontik: Aspek Asesmen, Komunikasi, dan Manajemen	Harapan Terpadu	Assesment
16	16.0001 Keperawatan dan Asuhan Gerontogerontik: Aspek Asesmen, Komunikasi, dan Manajemen	Harapan Terpadu	Assesment
17	17.0001 Keperawatan dan Asuhan Gerontogerontik: Aspek Asesmen, Komunikasi, dan Manajemen	Harapan Terpadu	Assesment
18	18.0001 Keperawatan dan Asuhan Gerontogerontik: Aspek Asesmen, Komunikasi, dan Manajemen	Harapan Terpadu	Assesment
19	19.0001 Keperawatan dan Asuhan Gerontogerontik: Aspek Asesmen, Komunikasi, dan Manajemen	Harapan Terpadu	Assesment
20	20.0001 Keperawatan dan Asuhan Gerontogerontik: Aspek Asesmen, Komunikasi, dan Manajemen	Harapan Terpadu	Assesment
21	21.0001 Keperawatan dan Asuhan Gerontogerontik: Aspek Asesmen, Komunikasi, dan Manajemen	Harapan Terpadu	Assesment
22	22.0001 Keperawatan dan Asuhan Gerontogerontik: Aspek Asesmen, Komunikasi, dan Manajemen	Harapan Terpadu	Assesment
23	23.0001 Keperawatan dan Asuhan Gerontogerontik: Aspek Asesmen, Komunikasi, dan Manajemen	Harapan Terpadu	Assesment
24	24.0001 Keperawatan dan Asuhan Gerontogerontik: Aspek Asesmen, Komunikasi, dan Manajemen	Harapan Terpadu	Assesment
25	25.0001 Keperawatan dan Asuhan Gerontogerontik: Aspek Asesmen, Komunikasi, dan Manajemen	Harapan Terpadu	Assesment

No.	RUBIK Kegiatan/Inisiatif/Perencanaan/Program/Proyek/Kelembagaan	Sasaran/Indikator	Bentuk	Assesment
26	Dinas Perencanaan, Komunikasi, dan Hubungan Masyarakat	Standarisasi	Tinjauan Lapangan	Assesment
27	Dinas Perencanaan, Komunikasi, dan Hubungan Masyarakat	penyusunan kembali program kegiatan dan pelaksanaan kegiatan	Berkas	Assesment
28	Dinas Perencanaan, Komunikasi, dan Hubungan Masyarakat	penyusunan kembali program kegiatan dan pelaksanaan kegiatan	Berkas	Assesment
29	Dinas Perencanaan, Komunikasi, dan Hubungan Masyarakat	penyusunan kembali program kegiatan dan pelaksanaan kegiatan	Berkas	Assesment
30	Dinas Perencanaan, Komunikasi, dan Hubungan Masyarakat	penyusunan kembali program kegiatan dan pelaksanaan kegiatan	Laporan	Assesment
31	Dinas Perencanaan, Komunikasi, dan Hubungan Masyarakat	penyusunan kembali program kegiatan dan pelaksanaan kegiatan	Laporan	Assesment
32	Dinas Perencanaan, Komunikasi, dan Hubungan Masyarakat	penyusunan kembali program kegiatan dan pelaksanaan kegiatan	Berkas	Assesment
33	Dinas Perencanaan, Komunikasi, dan Hubungan Masyarakat	penyusunan kembali program kegiatan dan pelaksanaan kegiatan	Berkas	Assesment

34	Kecamatan Sumantri	Laporan bulanan dinas diantarai angon rebut	Lengkap	<p>dispositif for Darling Terdapat angon di 308 umrah diberikan Rumahnya 33 kemungkinan kriteria Rp. 1.000.000 Proses keterlambatan administrasi dari Dinas dan pemerintah (UJ 2)</p>
35	Desa Lingga Kecamatan Tembungging	perencanaan anggaran atas kejadian kebakaran an suryati	Sebaiknya	<p>dispositif for Darling Tidak ada kriteria untuk laporan</p>
36	Desa Lingga Kecamatan Tembungging	perencanaan anggaran atas kejadian kebakaran an Siama Widyawan	Sebaiknya	<p>Dispositif for Darling, masih dalam perencanaan anggaran</p>
37	Lingga Tanjung RT 001 Kelurahan Kacamatan Paridahan	perencanaan anggaran pembangunan perangko-angon-angon	Lengkap	<p>dispositif for Darling, ada karena sudah ada yang volume kebutuhan menyang yang akan diketahui Kecamatan Lingga tahun 2023</p>
38	Kecamatan Bojone	Laporan kejadian tanah longsor di Jalan Dapur Kecamatan Bojone kelas kelas diada kemungkinan ada 4	Lengkap	<p>dispositif for kegiatan yang kemungkinan kemungkinan DPUK</p>
39	Desa Sumantri Kecamatan Gemawang	Laporan kejadian longsor-angon rebut jalan dengan panjang 11 meter dan tinggi 10 meter dengan informasi kerusakan 60 juta	Sebaiknya	<p>ada laporan, namun tidak ada</p>
40	Desa Tembungging Kecamatan Tembungging	Perencanaan rebut analisis Dinas Tembungging Utara dengan pr 20 x 3 = 4,5 x 4 = 18	Lengkap	<p>ada laporan, namun</p>

	Permasalahan nyata/wilayah, Duitat, Tingginya kegiatan dengan p ² 25 a 1 = 0,9 a 0,9-0,9	Permasalahan nyata/wilayah dan jalinan	Masa	Assesment dan Revisi
41	Desa Gunung Kecamatan Paroban	Permasalahan nyata/wilayah dan jalinan	Masa	Assesment dan Revisi
42	Desa Bontol Kecamatan Ungay Kecamatan Paroban	Permasalahan nyata/wilayah dan jalinan	Masa	Assesment dan Revisi
43	Kecamatan Kecamatan Kedu	Permasalahan nyata/wilayah dan jalinan	Masa	Assesment dan Revisi
44	Kecamatan Desa Medar Kecamatan Ngabeh	Permasalahan nyata/wilayah dan jalinan	Masa	Assesment dan Revisi
45	Kecamatan Desa Bontol Kecamatan Ungay	Permasalahan nyata/wilayah dan jalinan	Masa	Assesment dan Revisi
46	Desa Gunung Kecamatan Paroban	Permasalahan nyata/wilayah dan jalinan	Masa	Assesment dan Revisi
47	Kecamatan Ngay	Permasalahan nyata/wilayah dan jalinan	Masa	Assesment dan Revisi

Sumber: BSWO Kabupaten Tembung

7. Persentase Tertanganinya Korban Bencana Pada Pasca Bencana (Indikator Program)

Secara umum definisi Bantuan Sosial adalah pemberian bantuan berupa uang/barang dari pemerintah daerah kepada individu, keluarga, kelompok dan/atau masyarakat yang adalanya tidak secara terus menerus dan selektif yang bertujuan untuk melindungi dari kemungkinan terjadinya resiko sosial.

Rumus perhitungan dari Persentase Tertanganinya Korban Bencana Pada Pasca Bencana adalah jumlah korban yang tertangan dibagi jumlah korban pada pasca bencana dikali 100%. Adapun Persentase Jumlah Korban Bencana Pasca Bencana yang Menerima Bantuan Sosial adalah sebagaimana terdapat pada Tabel 1.16

Tabel 1.16

Persentase Tertanganinya Korban Bencana Pada Pasca Bencana Kabupaten Temanggung, Tahun 2016 - 2021 s.d TRIWULAN IV

No	Kriteria	Tahun					
		2016	2017	2018	2019	2020	2021
1	Jumlah Penderita (Korban Bencana) dalam 1 tahun yang menerima bantuan sosial selama masa tanggap darurat	45	44	30	137	4	10
2	jumlah korban bencana dalam 1 tahun yang seharusnya menerima bantuan sosial selama masa tanggap darurat	45	44	30	137	5	10
3	Persentase Korban Bencana Skala Kabupaten yang Menerima Bantuan Sosial Selama Masa Tanggap Darurat	100	100	100	100	80	100

Sumber: DPMPTD Kabupaten Temanggung

Berdasarkan analisa tabel di atas menunjukkan bahwa persentase sejak tahun Tahun 2016 sampai dengan 2019 telah mencapai 100%. Hal ini dikarenakan semua korban bencana menerima bantuan sosial pada pasca bencana yang belum menerima bantuan pada masa tanggap darurat yaitu dengan total tabrakan kerugian dibawah Rp. 10.000.000.

Serangkaian kegiatan yang dilakukan untuk membantu korban bencana pada pasca bencana diantaranya melalui pemberian bantuan sosial kepada korban bencana yang sejak Tahun 2016 sampai dengan Tahun 2019 telah dilaksanakan dengan capaian persentase tertanganinya 100%. Sedangkan di Tahun 2020 hanya teralisasi 80% karena 1 dari 5 korban yang harusnya menerima bantuan sosial tidak memenuhi syarat.

Persentase tertanganinya korban bencana pada pasca bencana Tahun 2021 Triwulan IV sudah menunjukkan angka 100%. Hal ini dikarenakan korban bencana pada pasca bencana sudah ditindaklanjuti dengan assessment serta pemberian bantuan sosial.

Data dukung korban pada pasca bencana sebagaimana terdapat pada Tabel 7.2.

Tabel 1.17

Korban Bencana Pada Pasca Bencana
Tahun 2021 Triwulan IV

NO	NAMA	ALAMAT	JENIS BENCANA
1	DIYONO	DUSUN KEJI RT/RW 001/003 GENTAN KECAMATAN KRANGGAN	Angin
2	ENDANG BAJAYU	Dusun Gentangan RT 012/RW 002 Desa Basmari, Bulu	Angin
3	SISWO WAHYONO	LUNGGI RT/RW 001/003 LUNGGI KECAMATAN TEMANGGUNG	Kebakaran

4	ILARYATI	LUMEP RT 002/RW 003 LUMEP, TEMANGGUNG	Kelakarun
5	KAIRUL	DUSUN TEGALBAH RT/RW 003/005 DESA BANSARI KECAMATAN BANSARI	Angin
6	MINNI	DUSUN BANGUNSARI RT/RW 003/005 DESA BANSARI KECAMATAN BANSARI	Angin
7	SUTARTO GOTER	DUSUN PRINGAPUS RT/RW 004/008 DESA BANSARI KECAMATAN BANSARI	Angin
8	DEHAR	DUSUN PUCUNG RT 001/ RW 005DESA KAJANGWUNI KECAMATAN PRINGSURAT	Tanah Langsor
9	YATNO	DUSUN KWAYULAN RT 001/ RW 001 DESA KARANGWUNI KECAMATAN PRINGSURAT	Musibah Kelakarun
10	TEGUH	DUSUN DARI RT 004/ RW 001 DESA BANSARI KECAMATAN BULU	Pohon Tumbang

Sumber: BPRD Kabupaten Temanggung

Dari tabel diatas dapat dilihat Jumlah korban bencana pada Pasca bencana sampai dengan Triwulan IV Tahun 2021 yang seharusnya menerima bantuan sosial sebanyak 10 korban.

8. Jumlah dan lokasi desa yang terdapat simulasi bencana (IKUPD)

Simulasi bencana adalah suatu kegiatan pelatihan kecakapan yang dilakukan dengan melibatkan personel yang tidak terbatas dari seluruh lapisan masyarakat di kawasan tertentu dipandu oleh petugas/Lembaga/Instansi/unsur-unsur terlatih dalam bidang penanggulangan bencana yang dirancang seperti melakukan kegiatan menghadapi bencana, penanganan bencana dan

evakuasi bencana termasuk peninganan pengungsi seperti terdapat kejadian bencana sesungguhnya secara serempak, terarah, terperinci, terkoordinir dan terpadu.

Rumus perhitungan persentase desa yang terdapat simulasi bencana terhadap desa rawan bencana adalah jumlah desa/kelurahan yang terdapat simulasi bencana dibagi jumlah desa/kelurahan rawan bencana dikali 100%. Persentase Desa yang terdapat simulasi bencana Terhadap Desa Rawan Bencana sampai Tahun 2020 sebagaimana terdapat pada Tabel 1.18.

Tabel 1.18

Jumlah Desa yang terdapat Simulasi Bencana
di Kabupaten Temanggung Tahun 2016 - 2021 s.d Triwulan IV

No	Kriteria	Tahun					
		2016	2017	2018	2019	2020	2021
1	Jumlah Desa/Kelurahan yang terdapat Simulasi Bencana	24	38	38	34	35	94
2	Jumlah desa/kelurahan rawan bencana	184	184	210	230	213	217
3	Persentase Desa yang terdapat Simulasi Bencana	13,04	15,21	18,33	16,18	18,43	43,31

Sumber: BPSD Kabupaten Temanggung

Berdasarkan Tabel diatas persentase desa yang terdapat simulasi bencana sejak Tahun 2016 sampai dengan Tahun 2020 terdapat peningkatan Jumlah Desa/Kelurahan yang terdapat Simulasi Bencana dan Jumlah desa/kelurahan rawan bencana karena adanya program Simulasi ataupun Dilat Kesiapsiagaan bencana. Tahun 2021 terjadi peningkatan karena simulasi yang

dilaksanakan pada kegiatan Rintisan Desa Tangguh Bencana diitung.

Sampai dengan saat ini sudah 26,72% desa rawan yang mendapat simulasi kebencanaan baik simulasi per desa maupun gabungan.

Jumlah Desa dan lokasi yang terdapat program simulasi dan dikait kesiapsiagaan terhadap bencana sejak tahun 2016 sampai dengan Tahun 2021 Triwulan IV sebagaimana terdapat pada Tabel 1.19

Tabel 1.19.
Lokasi dan Desa yang terdapat Simulasi Bencana
Dari tahun 2016 sampai dengan 2021 Triwulan IV

No	KECAMATAN	DESA	SIMULASI	SIMULASI GABUNGAN
1	BULU	PAGERDUNUNG	2021	
2	BULU	WONOSARI	2021	
3	BULU	WONOSARTO	2021	
4	TEMBAKAK	KEMLOKO	2019	
5	TEMANGGUNG	BANYUURIP	2017	
6	TEMANGGUNG	GILINGSAH	2019	2016
7	TEMANGGUNG	KEBONSARI	2021	
8	PRINGSURAT	KARANGWUNI	2015, 2017,2021	
9	PRINGSURAT	NGIPK	2021	
10	PRINGSURAT	SOIKREJO	2015, 2021	
11	PRINGSURAT	WONOKERSO	2021	
12	PRINGSURAT	PRINGSURAT	2021	
13	PRINGSURAT	KERUMEN	2021	

14	PRINGSURAT	KUPEN	2021	
15	PRINGSURAT	GOWAH	2021	
16	PRINGSURAT	PINGIT	2021	
17	PRINGSURAT	KLEPU	2021	
18	PRINGSURAT	NGLEBOG	2021	
19	PRINGSURAT	PAGERUNUNG	2021	
20	KALORAN	TLETEN	2019	
21	KALORAN	GETAS	2015	
22	KANDANGAN	KEDUNGUMPUL	2019	
23	KANDANGAN	TLOGOPUCANG	2015	
24	KEDU	KUTOSYAR	2015	
25	KEDU	BOJONEGORO	2021	
26	KEDU	TEGALSARI	2021	
27	PARAKAN	PARAKAN WETAN	2017	2017
28	PARAKAN	CATURANOM	2021, 2015	2016
29	PARAKAN	OLAPARBAR	2015	
30	NGADIREJO	DJIMOTO	2015	
31	NGADIREJO	YEGALREJO	2021	
32	NGADIREJO	KATEKAN	2021	
33	NGADIREJO	GEJAGAN	2021	
34	JUMU	PADURSO	2021	
35	JUMU	JOMBOR	2021	
36	JUMU	JAMUSAN	2021	
37	JUMU	KERTOSARI	2021	
38	JUMU	DUNINGEMPUK	2021	

39	JUMU	KETITANG	2021	
40	TRITKIP	BONJOR	2016	
41	TRITKIP	CAMPURHJO	2016	
42	CANDIROTO	CANDIROTO	2015	2015
43	CANDIROTO	LEMPUYANG	2021	
44	CANDIROTO	CANGGAL	2015, 2021	
45	CANDIROTO	KENTENGBAGI	2021	
46	CANDIROTO	NOAMRYAN	2021	
47	CANDIROTO	BANTIR	2021	
48	CANDIROTO	BATURSARI	2015, 2021	2015
49	CANDIROTO	MUNENG	2021	
50	CANDIROTO	PLOSOGADEK	2021	
51	CANDIROTO	SIDDIHARJO	2017, 2015, 2021	
52	CANDIROTO	MUNTUNG	2021	
53	KRANGGAN	PURWOSARI	2017	
54	TLOOMULYO	LOSARI	2021	
55	BELOPAMPANG	TANGGULANOM	2020, 2017, 2021	
56	BELOPAMPANG	JETIS	2021	
57	BELOPAMPANG	SALAMREJO	2021	
58	BELOPAMPANG	NOADITIRTO	2017, 2021	
59	BELOPAMPANG	BULAN	2021	
60	BELOPAMPANG	KACEPIT	2021	

61	SELOPAMPANG	GAMBASAN	2021	
62	SELOPAMPANG	BUMGAYU	2021	
63	SELOPAMPANG	PLUMBON	2021	
64	BANSARI	BANSARI	2015	2015
65	BANSARI	MRANGGEN KIDUL	2017	
66	BANSARI	MRANGGEN TENGAH	2016	2016
67	KLEDUNG	KWADUNGAN GUNUNG	2016	2016
68	KLEDUNG	KWADUNGAN JURANG	2016	2016
69	KLEDUNG	TLAJAR	2021	
70	KLEDUNG	PETARANGAN	2015,2021	
71	BEJEN	BANJARSARI	2021	
72	BEJEN	JEGONG	2021	
73	BEJEN	FRANKOKAN	2021	
74	BEJEN	TANJUNG SARI	2021	
75	BEJEN	PETUNG	2015,2021	
76	BEJEN	BEJEN	2021	
77	BEJEN	CONKRANG	2021	
78	BEJEN	KEJONDALAM	2021	
79	BEJEN	SELOBADRANO	2021	
80	BEJEN	DURIEN	2021	
81	BEJEN	NGALIYAN	2021	
82	BEJEN	KEMUNING	2021	
83	WYONONOYO	KEDONNANI	2016	

84	WONDOKYO	TENING	2021	
85	GEMAWANG	GEMAWANG	2021	
86	GEMAWANG	MUNCAI	2015, 2015, 2021	
87	GEMAWANG	KEMRIOMBO	2021	
88	GEMAWANG	NGALISEPI	2021	
89	GEMAWANG	KRIMPONG	2021	
90	GEMAWANG	BUCER	2021	
91	GEMAWANG	KARANGSENEG	2021	
92	GEMAWANG	BANARAN	2016, 2021	
93	GEMAWANG	KALIBANGER	2021	
94	GEMAWANG	JAMBON	2021	
TOTAL			94	4

Sumber: DPRD Kabupaten Tembung

Dan data daerah rawan bencana terdapat pada tabel 3.3 diatas.

9. Jumlah dan lokasi desa yang terdapat petunjuk keselamatan bencana (KRUPD)

Petunjuk keselamatan bencana adalah alat/gambar/lambang yang terbuat dari bahan yang kuat tahan dari panas dan hujan, seperti besi, plat baja/senkera, mika, dll yang diberi tulisan/gambar yang jelas dan digunakan sebagai sarana petunjuk arah menuju daerah aman dari ancaman bencana maupun tulisan-tulisan lain yang dimaksudkan untuk mengajak semua sejo yang melihat akan mengikuti tulisan/petunjuk tersebut menuju keabadian dan keselamatan.

Rumus perhitungan persentase desa yang terdapat petunjuk bencana terhadap desa sawah bencana adalah jumlah

desa/kelurahan yang terdapat petunjuk bencana dibagi jumlah desa/kelurahan rawan bencana dikali 100%. Persentase Desa yang terdapat petunjuk bencana Terdapat Desa Rawan Bencana sampai Tahun 2021 Triwulan IV sebagaimana terdapat pada Tabel 1.20.

Tabel 1.20
Jumlah Desa yang terdapat petunjuk keselamatan bencana
di Kabupaten Temanggung Tahun 2016 - 2021 s.d Triwulan IV

No	Kriteria	Tahun					
		2016	2017	2018	2019	2020	2021
1	Jumlah Desa/Kelurahan yang terdapat petunjuk keselamatan Bencana	13	23	31	48	45	45
2	Jumlah desa/kelurahan rawan bencana	184	184	210	310	213	217
3	Persentase Desa yang terdapat petunjuk keselamatan bencana	7,06	11,96	14,76	21,43	21,12	20,73

Sumber: BPCD Kabupaten Temanggung

Berdasarkan Tabel diatas persentase desa yang terdapat petunjuk bencana sejak Tahun 2016 sampai dengan Tahun 2019 terdapat peningkatan Jumlah Desa/Kelurahan yang terdapat petunjuk bencana dan Jumlah desa/kelurahan rawan bencana. Namun ditahun 2020 tidak ada penambahan karena refocusing anggaran untuk percepatan penanganan covid-19.

Persentase menurun karena penambahan desa rawan bencana yang tadinya 213 menjadi 217 Desa. Dan sampai dengan Triwulan IV

18	BANSAH	MOJOSARI	2016	1
19	BANSAH	BEJOSARI	2016	1
20	BANSAH	GUNINGSARI	2016	1
21	BANSAH	BALESARI	2016	1
22	BANSAH	PURBOROJO	2016	1
23	BANSAH	TLOKWERO	2016	1
24	BANSAH	MRANGGEN KIDUL	2016	1
25	BANSAH	MRANGGEN TENGAH	2016	1
26	BANSAH	CANDISARI	2016	1
27	BANSAH	CAMPURANDI	2016	1
28	BANSAH	GENTONGSARI	2016	1
29	BANSAH	TANURJO	2016	1
30	KEDUNG	KEDUNG	2019	1
31	KEDUNG	KALIKUNG	2019	1
32	KEDUNG	PAPONAN	2019	1
33	KEDUNG	JEKITRO	2019	1
34	KEDUNG	KWADUNGAN GUNUNG	2019	1
35	KEDUNG	KWADUNGAN JUSANG	2019	1
36	KEDUNG	TLAHAR	2019	1
37	KEDUNG	PETARANGAN	2019	1
38	KEDUNG	CANGGAL	2019	1
39	KEDUNG	JAMBU	2019	1
40	KEDUNG	KRUWISAN	2019	1

Tahun 2021 belum ada kegiatan penambahan plang/palor evakuasi dari anggaran APBD.

Jumlah Desa dan lokasi yang terdapat petunjuk bencana terhadap bencana sejak tahun 2016 sampai dengan Tahun 2021 Triwulan IV sebagaimana terdapat pada Tabel 1.21

Tabel 1.21
Lokasi desa yang terdapat petunjuk keselamatan bencana

NO	KECAMATAN	DESA	PLANG EVAKUASI	JUMLAH
1	BULU	WONOSARI	2018	1
2	PARAKAN	GLAPANSARI	2019	1
3	NGADIREJO	DUMOYO	2017	1
4	NGADIREJO	CAMPURSARI	2017	1
5	NGADIREJO	TEGALREJO	2017	1
6	NGADIREJO	KATEKAN	2017	1
7	NGADIREJO	BANJARSARI	2017	1
8	NGADIREJO	PINGGAPUS	2017	1
9	CANDIROTO	CANGGAL	2017,2018	2
10	CANDIROTO	KENTENOSARI	2017,2018	2
11	CANDIROTO	NGAREYAN	2017	1
12	CANDIROTO	BANTIR	2018	1
13	CANDIROTO	SIDOHARJO	2018	1
14	CANDIROYO	MUNTING	2018	1
15	KRANGGAN	PURWOSARI	2018	1
16	SELOPAMPANG	NGADITIRTO	2018	1
17	BANSARI	BANSARI	2016	1

41	KLEBUNG	BATURSARI	2019	1
42	KLEBUNG	TUKSARI	2019	1
43	WONGGOWO	KESONSARI	2018	1
TOTAL				43

Data data rawan bencana terdapat pada tabel 1.5 diatas.

10. Jumlah Kejadian Bencana Yang Terjadi di Kabupaten Temanggung per Kecamatan (KEUPD)

Kejadian bencana adalah peristiwa/serangkaian peristiwa oleh alam maupun non alam yang melanda daerah/wilayah/kawasan serta dapat menimbulkan dampak bagi orang/ seseorang/masyarakat berupa kerusakan, kerugian, korban jiwa dan dampak psikologis.

Rumus perhitungan persentase Jumlah kejadian bencana yang terjadi di Kabupaten Temanggung per kecamatan adalah Jumlah kejadian bencana yang terjadi di Kabupaten Temanggung per kecamatan dibagi jumlah bencana yang tertanggung dikali 100%. Persentase Jumlah kejadian bencana yang terjadi di Kabupaten Temanggung per kecamatan sampai Tahun 2021 Triwulan IV sebagaimana terdapat pada Tabel 1.22

Tabel 1.22

Jumlah kejadian bencana yang terjadi di Kabupaten Temanggung per Kecamatan Tahun 2016 - 2021 s.d Triwulan IV

No	Kriteria	Tahun					
		2016	2017	2018	2019	2020	2021
1	Bansari	na	na	na	5	9	9
2	Bejen	na	na	na	6	21	10
3	Suku	na	na	na	17	11	16

4	Candiroto	na	na	na			
5	Gembawang	na	na	na	4	9	12
6	Jumo	na	na	na	14	8	13
7	Kakaban	na	na	na	5	3	7
8	Kandungan	na	na	na	11	23	36
9	Kedu	na	na	na	10	14	17
10	Kledung	na	na	na	8	14	15
11	Kranggan	na	na	na	5	6	5
12	Ngadirejo	na	na	na	7	8	23
13	Parakan	na	na	na	11	7	14
14	Pringsurat	na	na	na	12	13	25
15	Selopampang	na	na	na	27	22	14
16	Temanggung	na	na	na	2	0	4
17	Trumbak	na	na	na	16	19	26
18	Tlogomulyo	na	na	na	4	13	13
19	Tretep	na	na	na	6	3	3
20	Wonoboyo	na	na	na	20	2	13
JUMLAH					214	218	280

Sumber: BPSD Kabupaten Temanggung

Berdasarkan Tabel diatas jumlah kejadian bencana yang terjadi di tiap Kecamatan pada Tahun 2021.

11. Jumlah Korban Pengungsi, Luka-Luka, Meninggal dan Hilang akibat Bencana di Kabupaten Temanggung (DKUPD)

Korban pengungsi adalah orang/seseorang/masyarakat yang menderita akibat terkena dampak musibah/bencana sehingga harta bendanya musnah sehingga perlu dipindahkan sementara ke tempat yang dianggap aman,kehiarps maupun saruk sandaranyw dalam

waktu yang tidak terlalu lama sampai situasi dan kondisi memungkinkan untuk kembali/diperbaiki ke tempat semula.

Korban Luka-luka adalah korban bencana yang mengalami luka-luka akibat kejadian bencana.

Korban Meninggal adalah korban bencana yang dinyatakan meninggal dunia akibat kejadian bencana.

Korban Hilang adalah korban bencana yang dinyatakan hilang akibat kejadian bencana.

Rumus perhitungan persentase Jumlah pengungsi akibat dampak bencana yang terjadi di Kabupaten Temanggung adalah Jumlah kejadian bencana yang terjadi di Kabupaten Temanggung dibagi jumlah pengungsi dikali 100%.

Persentase Jumlah pengungsi akibat bencana di Kabupaten Temanggung per kecamatan sampai Tahun 2021 Triwulan IV sebagaimana terdapat pada Tabel 1.2. tentang Data Korban Bencana Terjangkit Pada Masa Tanggap Darurat diatas.

Berdasarkan Tabel 1.2 diatas jumlah pengungsi 67 korban akibat bencana pada Tahun 2021 Triwulan IV sebanyak Korban luka-luka 1 (satu) orang, korban meninggal 1 (satu) orang, korban hilang nol dari jumlah total korban 753 jiwa dari 237 KK. Secara rinci persentase dari data diatas adalah sebagai berikut:

Tabel 1.27
Persentase Korban Mengungsi, Luka-luka,
Meninggal, dan Hilang akibat bencana
Tahun 2021 Triwulan IV

NO	KLASIFIKASI KORBAN	JUMLAH KORBAN BENCANA	TOTAL KORBAN BENCANA	PERSENTASE
1	Mengungsi	67	753	8,89%
2	Luka-luka	1	753	0,00%
3	Meninggal	1	753	0,13%
4	Hilang	0	753	0,00%

Sumber: BPD Kabupaten Temanggung

Dari Tabel diatas dapat disimpulkan korban yang mengungsi hanya 8.99% dari total korban bencana, korban luka-luka hanya 0.50% dan 0.13% korban meninggal serta korban hilang nihil.

C. DASAR HUKUM, TUJUAN, DAN MANFAAT LKIP

1. Dasar Hukum

Dasar Hukum Penyusunan Laporan Kinerja Instansi Pemerintah (LKIP) secara umum dan khusus adalah didasarkan kepada peraturan Perundang-undangan sebagai berikut :

- a. Undang-Undang Nomor 22 Tahun 2004 tentang Pemerintahan Daerah;
- b. Undang-Undang Nomor 23 Tahun 2004 tentang Pemerintahan Keuangan antara Pemerintah Pusat dan Daerah;
- c. Undang-Undang Nomor 25 Tahun 2000 tentang Program Pembangunan Nasional (PROPELNAS);
- d. Undang-Undang Nomor 25 Tahun 2004 tentang Sistem Perencanaan Pembangunan Nasional;
- e. Peraturan Pemerintah Nomor 105 Tahun 2001 tentang Pengelolaan dan Pertanggungjawaban Keuangan Daerah;
- f. Peraturan Pemerintah Nomor 108 Tahun 2001 tentang Tata Cara Pertanggungjawaban Kepala Daerah;
- g. Peraturan Pemerintah Nomor 58 Tahun 2005 tentang Pengelolaan Keuangan Daerah;
- h. Instruksi Presiden Nomor 7 Tahun 1999 tentang Akuntabilitas Kinerja Instansi Pemerintah;
- i. Peraturan Menteri Pendayagunaan Aparatur Negara dan Reformasi Birokrasi Nomor 53 Tahun 2014 tentang Petunjuk Teknis Perjanjian Kinerja, Pelaporan Kinerja Dan Tata Cara Sviis Atas Laporan Kinerja Instansi Pemerintah;
- j. Keputusan Kepala Lembaga Administrasi Negara (KAN) RI Nomor : 239/IX/6/8/2003 tanggal 25 Maret 2003 tentang Perbaikan Pedoman Penyusunan Pelaporan Akuntabilitas Kinerja Instansi Pemerintah;

- a. Peraturan Daerah Kabupaten Temanggung Nomor 5 Tahun 2021 tentang Perubahan Atas Peraturan Daerah Kabupaten Temanggung nomor 2 Tahun 2019 Tentang Rencana Pembangunan Jangka Menengah Daerah (RPJMD) Kabupaten Temanggung Tahun 2018-2023.

2. Tujuan LKIP

Laporan Kinerja Instansi Pemerintah (LKIP) Kabupaten Temanggung disusun dengan tujuan untuk mempertanggungjawabkan kinerja dalam mencapai tujuan/sasaran strategis sesuai dengan tugas pokok dan fungsi Pemerintah Daerah sebagai unsur penyelenggara pemerintahan, serta sebagai pemertua modal kewenangan pengeloaan sumberdaya dan kebijakan yang dipercayakan oleh masyarakat kepada Pemerintah Daerah secara periodik, sehingga dapat terwujud suatu pemerintahan yang baik (Good Governance).

3. Manfaat LKIP

Sesuai dengan Peraturan Menteri Pendayagunaan Aparatur Negara dan Reformasi Birokrasi Nomor 53 Tahun 2014 tentang Petunjuk Teknis Perjanjian Kinerja, Pelaporan Kinerja Dan Tata Cara Revisi Atas Laporan Kinerja Instansi Pemerintah, diharapkan dapat memberikan manfaat sebagai berikut :

- a. Sebagai bahan evaluasi kinerja bagi pihak yang membutuhkan;
- b. Mendorong instansi Pemerintah dalam proses penyempurnaan dokumen perencanaan periode yang akan datang;
- c. Sebagai acuan penyempurnaan pelaksanaan program dan kegiatan yang akan datang;
- d. Laporan Akuntabilitas Keuangan Juga dapat dimanfaatkan sebagai pertimbangan penyempurnaan berbagai kebijakan yang diperlukan.

BAB II PERENCANAAN KINERJA

A. RENCANA STRATEGIS

Penyusunan Laporan Kinerja Instansi Pemerintah RPMD Kabupaten Temanggung Tahun 2021 ini secara garis besar berisi informasi mengenai rencana kinerja maupun capaian kinerja selama Tahun 2021 yang berfungsi sebagai bentuk pertanggungjawaban kepada publik atas penyelenggaraan Pemerintahan. Untuk itu Penyusunan Laporan Kinerja RPMD Kabupaten Temanggung Tahun 2021 mengacu pada Peraturan Menteri Pendayagunaan Aparatur Negara dan Reformasi Birokrasi Nomor 53 Tahun 2014 tentang Petunjuk Teknik Penyajian Kinerja, Pelaporan Kinerja dan Tata Cara Revisi atas Laporan Kinerja Instansi Pemerintah.

1. Visi

Visi dan misi Pemerintah Kabupaten Temanggung tertuang dalam Perda Nomor 2 Tahun 2021 tentang Rencana Pembangunan Jangka Menengah Daerah (RPJMD) Kabupaten Temanggung Tahun 2018-2023. Visi Kabupaten Temanggung sesuai dokumen perencanaan pembangunan daerah diaksud, adalah

**"TERWUJUDNYA MASYARAKAT TEMANGGUNG YANG TENTREM,
MAREM, GANDEN"**

Pernyataan visi tersebut mengandung makna sebagai berikut:

Tentrem : Terwujudnya kehidupan masyarakat yang smart, rukun, beradab, berkeadilan, dan berkeadilan tanpa memandang perbedaan suku, agama, ras, golongan, dan status sosial, penuh kerukunan, saling menghormati antar masyarakat, baik kepada hobum dan menjunjung tinggi hak asasi manusia.

Marem : Terpenuhiya kebutuhan dasar masyarakat secara lahir dan

BAB II PERENCANAAN KINERJA

A. RENCANA STRATEGIS

Penyusunan Laporan Kinerja Instansi Pemerintah (LKIP) Kabupaten Temanggung Tahun 2021 ini tentu parts besar berisi informasi mengenai rencana kinerja maupun capaian kinerja selama Tahun 2021 yang berfungsi sebagai bentuk pertanggungjawaban kepada publik atau penyelenggara Pemerintahan. Untuk itu Penyusunan Laporan Kinerja Ippada Kabupaten Temanggung Tahun 2021 mengacu pada Peraturan Menteri Pendayagunaan Aparatur Negara dan Reformasi Birokrasi Nomor 53 Tahun 2014 tentang Petunjuk Teknis Perjanjian Kinerja, Pelaporan Kinerja dan Tata Cara Revisi atas Laporan Kinerja Instansi Pemerintah.

1. Visi

Visi dan misi Pemerintah Kabupaten Temanggung tertuang dalam Perda Nomor 2 Tahun 2021 tentang Rencana Pembangunan Jangka Menengah Daerah (RPJMD) Kabupaten Temanggung Tahun 2018-2023. Visi Kabupaten Temanggung sesuai dokumen perencanaan pembangunan daerah dimaksud, adalah:

**"TERWUJUDNYA MASYARAKAT TEMANGGUNG YANG TENTREM,
MAREM, GANDEM".**

Pernyataan visi tersebut mengandung makna sebagai berikut:

Tentrem : Terwujudnya kohesikan masyarakat yang aman, rukun dan berkeadilan secara damai tanpa memandang perbedaan suku, agama, ras, golongan, dan status sosial, penuh kegotongroyongan, saling menghormati antar masyarakat, taat kepada hukum dan menjunjung tinggi hak asasi manusia.

Marem : Terpenuhiya kebutuhan dasar masyarakat secara lahir dan

nilai, nilai dan prestasi

- Gandem** 1 Masyarakat memiliki kemampuan berpikir, beraktualisasi, inovatif dan kreatif, mandiri, berdaya saing sehingga mampu berprestasi baik di tingkat regional dan global.

2. Misi

Upaya untuk mewujudkan Visi Kabupaten Temanggung Tahun 2018-2023, dirumuskan 3 (tiga) Misi Pembangunan Kabupaten Temanggung sebagai berikut:

1. Mewujudkan sumberdaya manusia yang berkualitas, berkarakter, dan berdaya;
2. Mewujudkan pemberdayaan ekonomi kerakyatan yang bertumpu pada keunggulan daerah dan berkelanjutan;
3. Mewujudkan tatakelola pemerintahan yang baik dan pelayanan publik yang berkualitas

Penjelasan Misi Misi

Misi Pertama, Manusia yang berkualitas adalah manusia yang komprehensif dalam berpikir, selalu mengantisipasi tuntutan di masa depan, memiliki sikap positif, berperilaku terpuji, dan berkeadilan, serta memiliki kemampuan, keterampilan, dan keahlian yang sesuai dengan kebutuhan di berbagai bidang pembangunan. Manusia berkarakter adalah manusia yang memiliki kepribadian dan budi pekerti yang luhur, bertanggungjawab serta menjunjung tinggi nilai-nilai ketidupaan bermasyarakat seperti toleransi dan kegotongroyongan. Manusia berdaya adalah manusia yang mengerti, berinisiatif, tahu berbagai alternatif, memandirikan pejuang, berenergi, mampu bekerjasama, mampu mengambil keputusan, berani mengambil resiko, mampu mencari dan menangkap informasi, serta mampu bertahan dan beradaptasi sesuai dengan situasi.

Misi Kedua, Pemberdayaan ekonomi kerakyatan merupakan upaya mengembangkan kelompok ekonomi yang mendominasi struktur dunia

usaha yang dikelola oleh dan untuk kelompok masyarakat. Potensi daerah adalah segala sesuatu yang dimiliki oleh suatu daerah baik yang berbentuk fisik atau non fisik yang memiliki peluang untuk dikembangkan oleh Pemerintah Daerah. Sektor unggulan adalah sektor yang pertumbuhannya cepat dan mampu bersaing dengan sektor yang sama pada wilayah regional, dan mampu menggerakkan sektor lainnya. Kabupaten Temanggung memiliki berbagai potensi unggulan daerah baik di bidang pertanian, perikanan, industri dan pariwisata. Penguatan ekonomi yang berbasis potensi unggulan dengan berpijak kepada rakyat kecil diharapkan mampu meningkatkan kesejahteraan masyarakat, sehingga akan memutus rantai kemiskinan melalui peningkatan ekonomi masyarakat. Penguatan ekonomi kerakyatan yang berbasis potensi unggulan daerah didukung dengan pengembangan infrastruktur daerah yang memperhatikan rencana tata ruang, dan berwawasan lingkungan.

Misi Ketiga, Tata kelola pemerintahan yang baik adalah pemerintahan yang bersih, berwibawa, bias bergerak secara sinergis, responsif, inovatif dan mendapat dukungan dari rakyat. Tata kelola pemerintahan yang baik (*good governance*) diperlukan dalam menyelenggarakan fungsi Pemerintah sebagai penyelenggara pelayanan publik (*public service*), pelaksanaan pembangunan (*development*), dan pemberdayaan masyarakat (*empowerment*).

Pelayanan publik yang berkualitas adalah pelayanan publik yang mengacu pada kepuasan masyarakat dan merupakan gambaran dari terwujudnya *good governance*. Terdapat empat komponen utama di dalam pelayanan publik agar menjadi berkualitas (*service excellence*), yaitu:

- 1)Kecepatan,
- 2)Keirpatan,
- 3)Kemudahan, dan
- 4)Kenyamanan.

Keempat komponen tersebut merupakan satu kesatuan yang terintegrasi, sehingga bila ada komponen yang kurang maka pelayanan menjadi kurang berkualitas. Kualitas jasa atau layanan yang baik akan dapat memberikan kepuasan kepada masyarakat, yang pada akhirnya akan menciptakan kepercayaan masyarakat kepada pemerintah.

Penyusunan Laporan Kinerja Instansi Pemerintah (LKIP) Tahun 2018 ini secara garis besar berisi informasi mengenai rencana kinerja maupun capaian kinerja selama Tahun 2018 yang berfungsi sebagai media/wahana pertanggungjawaban kepada publik atas penyelenggaraan Pemerintahan.

Penyusunan Laporan Kinerja IPHD Kabupaten Temanggung Tahun 2018 mengacu pada peraturan Menteri Negara Pendayagunaan Aparatur Negara dan Reformasi Birokrasi Nomor 53 Tahun 2014 tentang Petunjuk Teknis Perjanjian Kinerja, Pelaporan Kinerja dan Tata Cara Revisi atas Laporan Kinerja Instansi Pemerintah. Untuk mewujudkan Temanggung yang makin maju, mandiri, aman, sejahtera dan sejahtera untuk jangka menengah periode tahun 2019-2023 visi IPHD adalah:

"Mewujudkan Tata Kelola Pemerintahan Yang Baik Dan Pelayanan Publik Yang Berkualitas."

3. Tujuan dan Sasaran, Kebijakan dan Program Perangkat Daerah

Untuk kelancaran pelaksanaan Misi perlu disusun kebijakan dan strategi. Kebijakan dan Strategi merupakan langkah dan tindakan yang akan dilakukan dalam rangka mendukung pelaksanaan Misi yang telah ditetapkan. Keterkaitan antara Visi, Misi, Tujuan, Sasaran, Kebijakan, dan Strategi yang ditetapkan IPHD Kabupaten Temanggung dapat dilihat pada tabel berikut:

Tabel 2. 1 Hubungan Antara Misi, Misi, Tujuan, Dan Sasaran RPBD Kabupaten Temanggung

VISI: TERWILJUDNYA MASYARAKAT TEMANGGUNG YANG TENTREM, MAHEM, GANDEN			
No.	Misi	Tujuan	Sasaran
1.	Mewujudkan tata kelola pemerintahan yang baik dan pelayanan publik yang berkualitas.	Mewujudkan tata kelola pemerintahan yang baik dan pelayanan publik yang berkualitas.	Meningkatnya kapasitas kelembagaan penanggulangan bencana

B. Indikator Kinerja Utama Perangkat Daerah

Indikator Kinerja Utama RPBD Kabupaten Temanggung ditetapkan melalui Peraturan Daerah Kabupaten Temanggung Nomor 5 Tahun 2021 tentang Perubahan Atas Peraturan Daerah Kabupaten Temanggung nomor 2 Tahun 2019 Tentang Rencana Pembangunan Jangka Menengah Daerah (RPJMD) Kabupaten Temanggung Tahun 2018-2023 sebagaimana tercantum dalam tabel sebagai berikut:

Tabel 2.2.

Tujuan, Sasaran, dan Indikator Tujuan/ Sasaran

TUJUAN	SABARAN	INDIKATOR TUJUAN/ SABARAN
Misi 3 (Ketiga): Mewujudkan tata kelola pemerintahan yang baik dan pelayanan publik yang berkualitas		Terwujudnya penyelenggaraan pemerintahan daerah yang berkualitas
	Meningkatnya kapasitas kelembagaan penanggulangan bencana	Indeks Risiko Bencana

Program dan Kegiatan yang mendukung dalam pencapaian indikator kinerja sasaran pada indikator kinerja utama (IKU) Kabupaten Tembung pada dokumen RPJMD adalah sebagai berikut:

NO	PROGRAM	NO	KEGIATAN
I	PROGRAM PENUNJANG URUSAN PEMERINTAHAN DAERAH KABUPATEN /KOTA	1	Administrasi Keuangan Perangkat Daerah
		2	Administrasi Umum Perangkat Daerah
		3	Penyediaan Jasa Penunjang Urusan Pemerintahan Daerah
		4	Pemeliharaan Barang Milik Daerah Penunjang Urusan Pemerintahan Daerah
II	PELUCUKAN PENANGGULANGAN BENCANA	6	Pelayanan Informasi Rawan Bencana Kabupaten/kota
		7	Pelayanan Pencegahan dan Kesiapsiagaan Terhadap Bencana
		8	Pelayanan Penyelamatan dan Evakuasi Korban Bencana

C. Perjanjian Kinerja Tahun 2021

Perjanjian Kinerja pada dasarnya adalah lembar dokumen yang berisikan penugasan dari pimpinan instansi yang lebih tinggi kepada pimpinan instansi yang lebih rendah untuk melaksanakan program/kegiatan yang disertai dengan indikator kinerja. Melalui perjanjian kinerja, terwujudnya komitmen penerima amanah dan kesepakatan antara penerima dan pemberi amanah atas kinerja tertentu berdasarkan tugas, fungsi dan wewenang serta sumber daya yang tersedia.

Kinerja yang disepakati tidak dibatasi pada kinerja yang dihasilkan atas kegiatan tahun bersangkutan, tetapi termasuk kinerja (mutu) yang sebelumnya tahun sebelumnya. Dengan demikian target kinerja yang diperjanjikan juga mencakup outcome yang dihasilkan tahun sebelumnya, sehingga terwujud kesinambungan kinerja setiap tahunnya. Adapun tujuan dilaksanakannya Perjanjian Kinerja adalah :

1. Sebagai wujud nyata komitmen antara penerima dan pemberi amanah untuk meningkatkan integritas, akuntabilitas, transparansi, dan kinerja aparatur.

2. Menciptakan tolok ukur kinerja sebagai dasar evaluasi kinerja aparatur.
3. Sebagai dasar penilaian keberhasilan/kegagalan pencapaian tujuan dan sasaran organisasi dan sebagai dasar pemberian penghargaan dan sanksi.
4. Sebagai dasar bagi pemberi amanah untuk melakukan monitoring, evaluasi dan supervisi atas perkembangan/ kemajuan kinerja penerima amanah.
5. Sebagai dasar dalam penetapan sasaran kinerja pegawai.

Perjanjian Kinerja Kabupaten Temanggung Tahun 2021 mengacu pada Kebijakan Umum Anggaran (KUA) dan Strategi serta prioritas APBD TA 2021 serta kebijakan Umum Perubahan Anggaran (KUPA) dan Perubahan APBD TA 2021. Sekretariat Daerah Kabupaten Temanggung telah menetapkan Perjanjian Kinerja Tahun 2021 dengan uraian sebagai berikut:

Tabel 2. 2 Casading Perjanjian Kinerja APBD Kabupaten Temanggung Tahun 2021

N O	JABATAN	SASARAN	INDIKATOR KINERJA UTAMA	SAT	TARGE T 2021
1	KEPALA PELAKSANA	Meningkatkan Peninggalan dan Bencana	Indeks Risiko Bencana	Angka	210,1
2	KEPALA SEKRETARIAT	Meningkatnya Pelayanan Umum Perangkat Daerah	Persentase terpenuhinya administrasi keuangan perangkat daerah	%	100
			Persentase terpenuhinya administrasi umum perangkat daerah	%	100
			Persentase terpenuhinya jasa pendukung urusan pemerintah daerah	%	100
			Persentase terpenuhinya sarung sidi daerah pendukung urusan pemerintah daerah	%	100

3	KEPALA SEKSI Pencegahan dan Kesiapsiagaan	Meningkatnya layanan pencegahan dan kesiapsiagaan terhadap bencana	Persebaran waktu reguler yang memperoleh layanan informasi rawan bencana	%	100
			Persebaran area mitigasi terhadap zona rawan bencana	%	100
4	KEPALA SEKSI PENANGANAN DARURAT DAN LOGISTIK	Meningkatnya layanan penyelamatan dan evakuasi korban bencana	Persebaran tertanganinya korban bencana pada masa tanggap darurat bencana	%	100
			Persebaran terlaksananya Rencana Operasi Keputus Luar Biasa Penyakit/Wabah Zoonosis Peracute	%	100
			Persebaran terlaksananya Rencana Operasi Darurat Bencana Kabupaten/Kota	%	100
			Persebaran terlaksananya Penyediaan Logistik Penyelamatan dan Evakuasi Korban Bencana Kabupaten/Kota	%	100
5	KEPALA SEKSI KEMAMPUAN DAN REKONSTRUKSI	Peningkatan Pasca Bencana	Persebaran tertanganinya korban bencana pada masa pasca bencana	%	100
			Jumlah penanganan pemukiman korban bencana pada masa pasca bencana	piece 1	12

D. Rencana Anggaran Tahun 2021

Pelaksanaan program dan kegiatan yang dilaksanakan di BPED Daerah Kabupaten Temanggung dalam rangka mewujudkan target kinerja yang ingin dicapai pada tahun 2021, dianggarkan melalui Anggaran Pendapatan dan Belanja Daerah Kabupaten Temanggung (APBD) Tahun 2021 yang telah ditetapkan sesuai dengan Peraturan daerah Kabupaten Temanggung Nomor 25 Tahun 2020 tentang Anggaran Pendapatan dan Belanja Daerah Kabupaten Temanggung Tahun Anggaran 2021 dan dijabarkan dalam Peraturan Bupati Temanggung Nomor 64 Tahun 2020 tentang Perubahan Anggaran Pendapatan dan Belanja Daerah Kabupaten Temanggung Tahun Anggaran 2021.

Jumlah Anggaran Pendapatan dan Belanja Daerah di lingkungan APBD Kabupaten Temanggung tahun Anggaran 2021 berjumlah Rp. 7.914.138.464,- komposisi anggaran belanja tidak langsung sebesar Rp. 1.192.153.009,- dan anggaran belanja langsung sebesar Rp. 6.721.985.455,- Adapun komposisi belanja langsung yang dari program/kegiatan yang menunjang umum strategi APBD Kabupaten Temanggung adalah sebagai berikut:

Tabel 2. 4 Rincian Anggaran APBD Tahun Anggaran 2021

No	Program/Kegiatan	Anggaran Penetapan	Anggaran Perubahan
Badan Penanggulangan Bencana Daerah		4.962.142.143	7.914.138.464
1	PROGRAM PENINGKATAN CIKURAN PEMERINTAHAN DAERAH KABUPATEN/KOTA	2.033.142.143	2.051.182.109
a	Administrasi Keuangan Pemerintah Daerah	1.135.142.143	1.192.153.009
b	Administrasi Urusan Perangka Daerah	100.000.000	83.870.000
c	Penyediaan Jasa Peningkat Urusan Pemerintahan Daerah	261.000.000	266.268.000
d	Pemeliharaan Barang Milik Daerah Peningkat Urusan Pemerintahan Daerah	515.000.000	508.800.000
2	PROGRAM PERANGGULANGAN BENCANA	2.929.000.000	5.862.956.355
a	Pelayanan Informasi Bencana Bencana Kabupaten/ kota	30.000.000	30.000.000
b	Pelayanan Pencegahan dan Kesiapsiagaan Terhadap Bencana	1.074.000.000	3.828.034.354
c	Pelayanan Penyelamatan dan Evaluasi Korban Bencana	825.000.000	2.316.022.000

Tabel 2. 5 Rincian Anggaran per Sasaran Tahun 2021

NO	SASARAN STRATEGIS	RENCANA ANGGARAN TAHUN 2021 (Rp)		
		Rencana	Realisasi	APBD
1	Sasaran 1 : Meningkatkan kapasitas kelembagaan penanggulangan bencana	15.707.500.000	3.500.000.000	5.862.956.355
2	Pendukung Urusan PD	13.027.636.189	2.331.301.000	2.051.182.109
	JUMLAH	28.735.136.189	7.731.301.000	7.914.138.464

Indikator sasaran yang menunjang sasaran strategis BPBD Kabupaten Temanggung adalah sebagai berikut

Tabel 2. 6 Indikator Kinerja dan Capaian Kinerja 2021

No	Bidang / Program/kegiatan	Indikator Kinerja	Capaian Kinerja 2021
1.	Meningkatnya kesiapan kelembagaan penanggulangan bencana	Indeks Risiko Bencana	251,07

Adapun program/kegiatan yang menunjang sasaran strategis BPBD Kabupaten Temanggung ada 2 program dengan 6 indikator program dan 3 indikator tambahan SPM sebagai berikut:

Tabel 2. 7. Indikator Kinerja dan Capaian Kinerja Program 2021

No	Bidang / Program/kegiatan		Indikator Kinerja Program/kegiatan	TARGET Capaian	Capaian Kinerja 2021
1.	Penanggulangan Bencana	1	Cakupan desa tanggap bencana	8,57 Persen	8,29 Persen
		2	Persentase tertanggapnya permasalahan ancaman kerusakan fisik akibat bencana pada masa tanggap darurat bencana	100 Persen	100 Persen
		3	Persentase tertanggapnya permasalahan ancaman kerusakan fisik akibat bencana pada masa tanggap darurat bencana	100 Persen	100 Persen
		4	Persentase tertanggapnya korban bencana pada masa tanggap darurat bencana	100 Persen	100 Persen

	5	Persentase dana misgasi terhadap dana raswa bencana	10,1 Persen	27,74 Persen
	6	Persentase tanggungjawab pemulhan kerusakan fisik akibat bencana pada paca bencana	100 Persen	100 Persen
	7	Persentase tanggungjawab kortaz bencana pada paca bencana	100 Persen	100 Persen
	8	Persentase Warga Negara yang memperoleh layanan informasi raswa bencana	100 Persen	100 Persen
	9	Persentase Warga negara yang memperoleh layanan pencegahan dan kesiapsagaan terhadap bencana	100 Persen	100 Persen
	10	Persentase Warga Negara yang memperoleh layanan penyelesaian dan pemulihan korban bencana	100 Persen	100 Persen

BAB III AKUNTABILITAS KINERJA

BPKD Kabupaten Temanggung wajib menyusun Laporan Kinerja yang melaporkan progress kinerja atas mandat dan sumber daya yang digunakannya. Dalam rangka pencapaian tujuan dan sasaran organisasi terdapat beberapa hal yang berpengaruh terhadap capaian kinerja salah satunya adalah komitmen pimpinan dalam melaksanakan agenda reformasi birokrasi.

Keberhasilan suatu instansi pemerintah dalam melaksanakan tugasnya dapat dilihat dari pengukuran kinerja. Pengukuran kinerja tersebut digunakan untuk menilai tingkat capaian pelaksanaan kinerja guna mewujudkan sasaran-sasaran dengan indikator kinerja tertentu sebagaimana telah ditetapkan dalam Dokumen Rencana Pembangunan Jangka Menengah Daerah yang direvisi/menjadi menuai program dan kegiatan. Tingkat pencapaian sasaran-sasaran merupakan gambaran tingkat pencapaian kinerja BPKD Kabupaten Temanggung dalam penyelenggaraan fungsi pemerintahan yang mencakup fungsi penanggulangan bencana. Laporan Akuntabilitas Kinerja Pemerintah Kabupaten Temanggung tahun 2021 merupakan laporan kinerja tahun ke-3 kedua dari periode saat berlakunya Rencana Pembangunan Jangka Menengah Daerah (RPJMD) Kabupaten Temanggung tahun 2019-2023, dengan tingkat pencapaian sasaran indikator kinerja BPKD Kabupaten Temanggung pada misi 3 (ketiga).

Dalam rangka melakukan evaluasi keberhasilan atas pencapaian tujuan dan sasaran organisasi sebagaimana yang telah ditetapkan pada perencanaan jangka menengah, maka digunakan skala pengukuran sebagai berikut :

Tabel 3.1.
Skala Pengukuran Kinerja
Laporan Kinerja Instansi Pemerintah

NO	SKALA CAPAIAN KINERJA	KATEGORI
1	100%	Memuaskan
2	85,00 % < capaian < 99,99%	Sangat Baik
3	70,00 % < capaian < 85,00 %	Baik
4	55,00 % < capaian < 70,00 %	Cukup
5	Capaian < 55,00 %	Kurang

Sumber: Kementerian PAN-SP

Penetapan angka capaian kinerja terhadap hasil persentase capaian indikator kinerja sasaran yang mencapai lebih >100 % termasuk pada angka capaian kinerja sebesar 100. Angka capaian kinerja terhadap hasil persentase capaian indikator kinerja sasaran yang mencapai < 0 % termasuk pada angka capaian kinerja.

A. CAPAIAN KINERJA ORGANISASI

1. Capaian Kinerja Tujuan RPED

Adapun Capaian Sasaran Strategis RPED berdasar hasil pengukuran atas Indikator Kinerja Utama RPED Kabupaten Temanggung Tahun 2021 adalah sebesar 85,93 % atau tergolong SANGAT BAIK dengan hasil sebagai berikut:

Tabel 3.2
Pencapaian Kinerja Tujuan (IKU) RPED Tahun 2019-2021

Tujuan (IKU)	Target Akhir Rencana Tahun 2023 (%)	2020			2021			Terhadap Target Akhir Rencana Tahun 2023 (%)
		Target (%)	Realisasi (%)	Capaian (%)	Target (%)	Realisasi (%)	Capaian (%)	

Indeks Risiko Bencana	192,08	n.a.	214,81	100	220,1	251,07	85,93	69,39
-----------------------	--------	------	--------	-----	-------	--------	-------	-------

Dari tabel di atas dapat dijelaskan sebagai berikut :

1. Indeks Risiko Bencana dari target angka 220.1, realisasi sebanyak 251.07 atau capaian 85.93 %.

Faktor faktor penghambat yang menyebabkan tidak tercapainya target antara lain:

1. Cuci mulut dan keberagaman lingkungan.
2. Belum banyaknya desa yang menganggarkan dengan dana desa untuk mitigasi bencana/jembentukan desa tangguh bencana.

Alternatif solusi terhadap permasalahan ini yaitu:

1. Meningkatkan Pelatihan dan sosialisasi diutamakan di Desa Rawan bencana.
2. Mengarahkan desa untuk menganggarkan mitigasi bencana/jembentukan desa tangguh bencana menggunakan dana desa karena keterbatasan dana kabupaten.
3. Meningkatkan "PUSDALOPS 247" siap siaga dalam 24 jam 7 hari melayani masyarakat dalam penanganan bencana.

2. Capaian Kinerja Sasaran APBD

Jumlah sasaran yang ditetapkan untuk mencapai visi dan misi APBD Kabupaten Temanggung pada Peraturan Daerah Kabupaten Temanggung Nomor 5 Tahun 2021 tentang Perubahan Atas Peraturan Daerah Kabupaten Temanggung nomor 2 Tahun 2019 Tentang Rencana Pembangunan Jangka Menengah Daerah (RPJMD) Kabupaten Temanggung Tahun 2018-2023.

Sesuai ketentuan tersebut, pengukuran kinerja digunakan untuk menilai keberhasilan dan keagakan pelaksanaan kegiatan sesuai dengan program, sasaran yang telah ditetapkan dalam mewujudkan visi dan misi Bupati Temanggung, pengukuran kinerja ini berdasarkan Perjanjian Kinerja (PKJ) Kabupaten Temanggung Tahun 2021 dan berdasarkan Indikator Kinerja Utama sesuai dengan Peraturan Bupati

Prinsipnya predikat kinerja sasaran BPMD Kabupaten Temanggung adalah sebagai berikut:

Tabel 3.3
Predikat Kinerja Sasaran

1	Memuaskan	-	-
2	Sangat baik	1	1
3	Baik	-	-
4	Cukup	-	-
5	Kurang	-	-
Jumlah		1	1

Dari tabel predikat kinerja sasaran dapat disimpulkan bahwa indikator sasaran dalam kategori "Sangat Baik".

Secara umum BPMD Kabupaten Temanggung telah dapat melaksanakan tugas dalam rangka mencapai tujuan dan sasaran yang telah ditetapkan dalam RPMD Kabupaten Temanggung Tahun 2018-2023 dan Perjanjian Kinerja Tahun 2021 dengan capaian kinerja rata-rata 92,60%. Hal tersebut dapat dilihat dalam tabel berikut ini:

Tabel 3. 4 Indikator Kinerja dan Capaian Kinerja Program Tahun 2021

No	Dinas/Bidang Penyelenggaraan Daerah, dan Program/Kegiatan	Indikator Kinerja Program	Satuan	Target	Realisasi	Status		
				2021	2021	T	A	U
1	2	3	4	5	6	7	8	9
	Meningkatnya kapasitas kemampuan penanggulangan bencana	Indeks Risiko Bencana	Angka	220,1	211,07		AT	
1	Program Penanggulangan Bencana	Capaian dana tanggap bencana	%	8,37	8,29		AT	
		Persentase tertanggapnya pemukiman sementara terdampak tsunam akibat bencana pada masa tanggap darurat bencana	%	100	100	TT		
		Persentase tertanggapnya pemukiman sementara terdampak tsunam akibat bencana pada masa tanggap darurat bencana	%	100	100	TT		
		Persentase tertanggapnya korban bencana pada masa tanggap darurat bencana	%	100	100	TT		
		Persentase dana tanggap terhadap dana awal bencana	%	70,1	67,74		AT	
		Persentase tertanggapnya pemukiman terdampak tsunam akibat bencana pada masa bencana	%	100	100	TT		
		Persentase tertanggapnya korban bencana pada masa bencana	%	100	100	TT		
		Persentase Warga Negara yang memperoleh layanan informasi tentang bencana	%	100	100	TT		
		Persentase Warga Negara yang memperoleh layanan pengetahuan dan keterampilan terhadap bencana	%	100	100	TT		
		Persentase Warga Negara yang memperoleh layanan penanggulangan dan evakuasi korban bencana	%	100	100	TT		
JUMLAH INDIKATOR SASARAN			1	85,98		0	1	0

JUNJAH INDIKATOR PROGRAM					
JUNJAH IKPD	9	99,27	7	3	0
	10	92,60	7	3	0

B. AKUNTABILITAS KEUANGAN

1. Laporan Realisasi Anggaran

Daerah rangka mendukung pelaksanaan tugas dan fungsi, APBD Kabupaten Temanggung pada tahun anggaran 2021 mendapat alokasi anggaran dari Perubahan APBD Kabupaten Temanggung sebesar Rp. 7.914.138.464,- terrealisasi sebesar **91,45%** atau sebesar Rp. 7.237.609.677,-. Alokasi dan realisasi tersebut dirinci dari Belanja Tidak Langsung dan Belanja Langsung secara ringkas komposisi penggunaan sebagai berikut:

➤ Belanja Tidak Langsung

Belanja Tidak Langsung berupa belanja gaji pegawai dan tambahan penghasilan pegawai pada tahun anggaran 2021, dilaksanakan 1 Kegiatan 1 Sub kegiatan. APBD Kabupaten Temanggung mendapatkan alokasi anggaran sebesar Rp **1.192.153.009,-** dan capaian realisasi Belanja Tidak Langsung sebesar Rp. **1.172.917.148,-** atau sebesar **98,39%** dari total anggaran Belanja Tidak Langsung

➤ Belanja Langsung

Belanja langsung pada tahun anggaran 2021 digunakan melaksanakan pelaksanaan 2 program dan 6 kegiatan dan 21 sub kegiatan.

Alokasi anggaran guna mendukung pencapaian indikator kinerja daerah sebesar Rp. 6.721.985.455,- dan capaian realisasi Belanja Langsung sebesar Rp. 6.004.692.339,- atau sebesar **90,22%** dari total anggaran Belanja Langsung.

Dengan pembagian anggaran untuk mencapai sasaran strategis sejumlah Rp. 1.802.298.298,- terrealisasi Rp. 1.228.758.288,- dengan persentase **89,18%** dan alokasi anggaran untuk pendukung perangkat daerah sebesar Rp. 1.851.982.156,- terrealisasi sebesar Rp. 1.800.423.391,- atau sebesar **97,94%**.

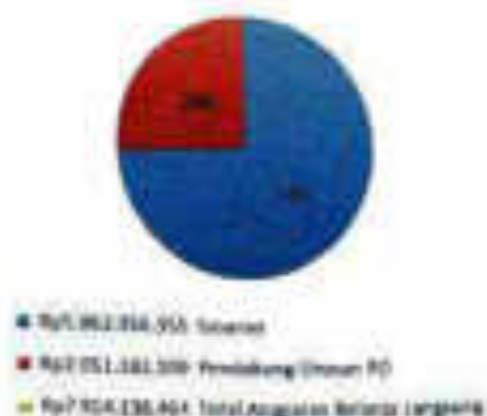
Alokasi total belanja pada tahun anggaran 2021 apabila diuraikan lebih rinci ke dalam kinerja anggaran untuk mendukung pencapaian sasaran strategis dapat diuraikan sebagai berikut.

Tabel 3.5
Kinerja Anggaran Sasaran Strategis
RPBD Kabupaten Temanggung
Tahun 2021

NO	BIDANG PROGRAM KESEHATAN	TARGET 2021 Rp(DPA)	REALISASI 2021 Rp	CAPAIAN 2021 %
	INDIKATOR SASARAN : Meningkatnya kapasitas kelembagaan penanggulangan bencana			
	Indeks Risiko Bencana			
1	PROGRAM PENUNJANG URUSAN PESERIKTAH DAERAH KABUPATENROTA	2.891.192.199	2.089.299.291	87,24
	Administrasi Keuangan Perangkat Daerah	1.192.192.000	1.172.817.348	98,28
	Penyediaan Gaji dan Tunjangan ASN	1.162.162.000	1.172.817.348	98,29
	Administrasi Urusan Perangkat Daerah	62.879.000	62.371.943	98,21
	Penyediaan Komponen Instalasi Listrik / peralatan bangunan kantor	8.000.000	5.000.000	62,50
	Penyediaan bahan logistik kantor	12.700.000	15.616.000	123,40
	Penyediaan Barang Cetak dan Penggandaan	12.800.000	12.490.400	98,00
	Teknis anggaran teknis	25.818.000	25.757.000	99,81
	Penyenggaraan rapat koordinasi dan komisi/ SKPD	21.811.000	22.086.942	94,88
	Penyediaan Jasa Penunjang Urusan Pemerintah Daerah	286.288.200	289.841.969	94,29
	Penyediaan Jasa Surat Menyurat	3.175.000	3.129.300	98,27
	Penyediaan Jasa Komunikasi, Sumber Data dan IT/SPK	41.000.000	21.968.862	77,04
	Penyediaan Jasa Pelayanan umum kantor	221.983.200	216.781.828	97,28

	Pemeliharaan Barang Milik Daerah Peningjang Urutan Pemeliharaan Daerah	308.891.000	302.728.000	98,78
	Pemeliharaan Jasa pemeliharaan/jasa pemeliharaan jasa dan perbaikan kendaraan dinas operasional / tugasan	12.311.000	10.204.000	83,27
	Pemeliharaan / rehabilitasi Gedung kantor dan bangunan lainnya	475.500.000	477.000.000	100,31
	Pemeliharaan / rehabilitasi sarana dan prasarana gedung kantor / bangunan lainnya	8.147.208	8.140.000	99,91
	Pemeliharaan / rehabilitasi sarana dan prasarana jembatan gedung kantor / bangunan lainnya	8.125.700	8.100.000	99,69
2	PROGRAM PENGANGGULANAN BENCANA	1.812.800.300	1.212.798.218	67,48
	Pelayanan Informasi Rawan Bencana Kabupaten/Kota	28.800.000	19.794.000	68,72
	Secukupnya, Komunitas, internet dan Sukarela (SK) Rawan Bencana Kabupaten/Kota (Per Jenis Bencana)	20.800.000	11.794.000	56,69
	Pelayanan Pencegahan dan Kesiapsiagaan Terhadap Bencana	1.526.014.300	1.127.303.862	74,34
	Penelitian Pencegahan dan Mitigasi Bencana Kabupaten / Kota	300.100.000	276.140.194	92
	Pengembangan Operasi dan Penyelamatan Sarana Prasarana Kesiapsiagaan Terhadap Bencana Kabupaten/Kota	613.200.000	618.373.700	101
	Pengujian Kapasitas Nelayan untuk Pencegahan dan Kesiapsiagaan	75.000.000	74.511.800	99,34
	Peningkatan Kapasitas Kabupaten/Kota	2.278.500.000	2.107.278.368	92,50
	Pelayanan Penyelamatan dan Evaluasi Korban Bencana	2.216.800.000	1.881.702.424	85,34
	Rencana Cepat Respon dan Laju Rona Penyakit/Wabah Zoonosis Perilaku	1.287.750.000	1.017.810.804	79,10
	Rencana Cepat Darurat Bencana Kabupaten/Kota	622.200.000	609.000.770	98,01
	Pencarian, Penyelamatan dan Evaluasi Korban Bencana Kabupaten/Kota	108.840.000	10.187.750	35,68
	Penyediaan Logistik Penyelamatan dan Evaluasi Korban Bencana Kabupaten/Kota	20.800.000	20.774.100	99,87
	Jumlah	7.074.121.000	7.237.899.677	91,40

Chart Title



Gambar 3.1
Distribusi Anggaran Belanja Langsung
Menurut Sasaran Strategis
RPBD Kabupaten Temanggung Tahun 2021

Anggaran yang digunakan untuk mendukung Sasaran mendapatkan porsi yang paling banyak (70%) karena didukung oleh 1 (satu) program 2 kegiatan dan 9 sub kegiatan, kemudian disusul oleh Sasaran pemungjung urusan PD yang didukung oleh 1 (satu) program (20%). Realisasi Anggaran pada sasaran lebih rendah yaitu 80,18%, selanjutnya pendukung urusan PD sebesar 97,94%.

Perbandingan kinerja anggaran dari tahun sebelumnya dapat dilihat pada tabel berikut ini.

Tabel 3.6
Kinerja Anggaran Pencapaian Sasaran Strategis RPBD Kabupaten
Temanggung Tahun 2020-2021

KINDA	Tahun 2020			Tahun 2021		
	Meksal	Realisasi	%	Meksal	Realisasi	%
SD	1.126.202.743	1.086.249.812	96,42	1.182.023.029	1.172.917.148	98,89
SD	8.022.133.680	7.829.420.880	97,71	8.721.985.435	8.584.802.020	98,53
SD	9.158.336.423	8.915.670.702	97,34	10.904.008.464	10.757.719.168	98,66

Sumber : Laporan Keuangan RPBD Kabupaten Temanggung Tahun 2020 dan 2021

Secara keseluruhan serapan anggaran pada tahun 2021 (91,22%) menurut dibandingkan serapan anggaran tahun 2020 (97,82%).

C. Analisis Efisiensi

Capaian realisasi anggaran di setiap program/kegiatan dan susunan strategi dapat menggambarkan efektifitas dan efisiensi penggunaan anggaran. Apabila dicermati dapat dilihat bahwa efisiensi anggaran per sasaran strategis di DPRD Kabupaten Temanggung adalah sebagai berikut:

Tabel 3.7
Kinerja Efisiensi Anggaran per Sasaran Strategis

No	Sasaran Strategis	2020			2021		
		% Realisasi Anggaran	% Capaian Kinerja	% Efisiensi	% Realisasi Anggaran	% Capaian Kinerja	% Efisiensi
1	Meningkatnya kapasitas kelembagaan penanggulangan bencana	97,82	93,38	-5,44	91,45	85,93	-5,52

Perbandingan antara capaian kinerja sebesar 85,93% dengan realisasi anggaran sebesar 91,45% menunjukkan tidak adanya efisiensi penggunaan anggaran. Anggaran serap lebih tinggi dibanding capaian kinerja. Namun apabila dibandingkan % efisiensi pada tahun 2020 sebesar -5,44% maka tahun 2021 menunjukkan efisiensi lebih rendah karena -5,52%. Beberapa hal yang menimbulkan tidak adanya efisiensi anggaran diantaranya adalah sebagai berikut:

1. Penambahan jumlah Desa Rawan Bencana yang semula 213 menjadi 217 sehingga pembagi dalam rumus capaian kinerja berubah.
2. Perubahan Indikator Sasaran yang tadinya cakupan Desa Tangguh Bencana menjadi Indeks Resiko Bencana (IRB)
3. Cara yang baru sehingga tinggi kejadian bencana mempengaruhi capaian kinerja pada IRB

D. Instrumen Pendukung Kinerja

Seberapa inovasi yang telah dikembangkan untuk peningkatan Meningkatnya kapasitas kelembagaan penanggulangan bencana antar lain:

- a. Pembentukan rintisan desa tangguh bencana
- b. Pembentukan relawan desa untuk penanggulangan bencana.
- c. Adanya Pusat Pengendalian dan Operasi Penanggulangan Bencana (Pusdalops) 24 jam 7 hari
- d. Rehabilitasi dan rekonstruksi fisik sarana fisik akibat bencana pada masa tanggap darurat dan pasca bencana
- e. Pematangan plank evakuasi dan Pemasangan alat EWS (early warning system) dalam upaya mitigasi bencana.

E. PRESTASI DAN PENGHARGAAN

Prestasi, penghargaan dan tugas-tugas yang diberikan kepada BPD Kabupaten Temanggung pada Tahun 2021 adalah sebagai berikut :

1. Sebagai Kesekretariatan Gugus Tugas percepatan penanganan Covid 19 di Kabupaten Temanggung (SK Gugus Tugas Covid-19) (Tahun 2021)
2. Juara I Tingkat Kabupaten Temanggung Kressi dan Inovasi Perangkat Daerah Kategori OPD "Si Prokes" (Tahun 2021)

BAB IV PENUTUP

A. TINJAUAN UMUM CAPAIAN KINERJA RPBD

RPBD Kabupaten Temanggung merupakan PD yang mempunyai tugas dan fungsi melaksanakan penyusunan dan pelaksanaan kebijakan di bidang penanggulangan bencana. Agar pelaksanaan tugas tersebut berjalan secara optimal maka diperlukan pengelolaan sumber daya manusia, sumber dana dan sarana prasarana ser efektif dan efisien mungkin.

Dengan memperhatikan uraian dan beberapa data tersebut di atas, maka dapat dikatakan bahwa RPBD Kabupaten Temanggung dalam melaksanakan tugasnya dapat dikatakan berhasil, karena secara umum mempunyai rata-rata tingkat capaian kinerja dengan kategori "sangat baik" yaitu dengan nilai 92,60%.

B. STRATEGI UNTUK PENINGKATAN KINERJA DI MASA DATANG

Strategi yang diperlukan guna meningkatkan kinerja RPBD Kabupaten Temanggung di masa mendatang antara lain :

1. Sosialisasi mitigasi bencana untuk 100 desa.
2. Peningkatan TRC kebencanaan 24 jam 7 hari.
3. Pembangunan rehabilitasi dan rekonstruksi.
4. Bantuan stimulan Bahan Baku Rumah bagi korban bencana.
5. Memperkuat peran kelembagaan dan sumber daya manusia pada RPBD Kabupaten Temanggung sehingga dapat lebih efektif dalam merencanakan dan mengendalikan proses penyusunan perencanaan pembangunan.
6. Memperkuat komitmen dan dukungan semua pemangku kepentingan pembangunan pada pelaksanaan penyusunan perencanaan pembangunan.
7. Meningkatkan optimalisasi penggunaan anggaran dengan mengacu pada pencapaian target indikator kinerja yang telah ditetapkan.

g. Meningkatkan optimalisasi pemanfaatan hasil-hasil penelitian dan pengabdian dalam penyusunan kebijakan;

Demikian Laporan Akumulatif Kinerja Instansi Pemerintah Tahun 2021 ini disusun, semoga dapat menjadi bahan pertimbangan dan evaluasi untuk pelaksanaan program dan kegiatan di masa yang akan datang.

KEPALA PELAKSANA
BADAN PENANGGULANGAN BENCANA DAERAH
KABUPATEN TEMBANGGUNG


TOHIR NADI WURYANTO, SE., M.M.
Profesi Td.I
NIP. 197107281967031008

**RENCANA AKSI KINERJA BAGIAN TAHUN 2022
BPD KABUPATEN TEMANGGUNG**

SASARAN STRATEGIS	INDIKATOR KINERJA	TARUET KINERJA BAGIAN	PROGRAM DAS BUDGET	DESKRIPSI KEGIATAN	TAMBAH KEGIATAN		ANGGARAN (Rp)
					+	-	
Meningkatnya Partisipatifitas Berencana	Indeks Rendah Berencana	220,1	Program Peninggalangan Bencana	Pelaynan Penyelamatan dan Evakuasi korban bencana			2.638.812.661
							950.000.000
				Presentasi terlaksananya Bispes Cepat Darurat Bencana Kabupaten/Kota	100		600.000.000
				Presentasi terlaksananya penyelamatan/evakuasi Korban Bencana Kabupaten/Kota	100		50.000.000
				Presentasi terlaksananya Penyelamatan Logistik Penyelamatan dan Evakuasi Korban Bencana Kabupaten/Kota	100		300.000.000
				Pelayanan Penyelamatan dan Keselamatan terhadap bencana			1.088.812.661
				Perentase warga warga yang memperoleh layanan Penyelamatan dan dan mitigasi bencana	100		153.700.000
				Jumlah penyediaan Sarana prasarana Keselamatan terhadap bencana	100		65.000.000

Kategori Kegiatan	Sub-kategori Kegiatan	Kategori Kegiatan	Kategori Kegiatan	Kategori Kegiatan	Kategori Kegiatan	Kategori Kegiatan	Kategori Kegiatan
1	2	3	4	5	6	7	8
				Perencanaan tertargetnya hambatan bencana pada masa pasca bencana	100	15.000.000	
				Jumlah tertargetnya perubahan kerusakan fisik akibat bencana pada masa pasca bencana	4	1.433.112.661	
				Administrasi Keuangan Neringkat Daerah		1.208.509.650	
				Penyediaan Gaji dan Tunjangan ASN	14	1.208.509.650	
				Administrasi Umum Peningkat Daerah		65.000.000	
				Penyediaan Komponen teknikal Listrik/Penerangan Bangunan Kantor	12	6.000.000	
				Penyediaan Bahan Logistik Kantor	12	10.000.000	
				Penyediaan Bahan Cetakan dan Pengiriman	12	6.000.000	
				Penyediaan Komponen Tamu	12	18.000.000	
				Penyediaan Rujukan Kecerdasan dan Konsultasi SIGPD	100	25.000.000	
				Penyediaan Jasa Urusan Peningkat Urusan Pemda		207.569.000	
				Penyediaan Jasa Survei Menyurat	100	5.000.000	

SARANG STRATEGIS	INDUKSI SIBERJA	SIBERJA SARANG SIBERJA	PROGRAM DAN KEGIATAN	INDUKSI KEGIATAN	TUMBUH MULUT	BUDIDAYA (Rp)
1	2	2	Penyediaan Jasa Komunikasi, Sumber Daya Air dan Listrik Penyediaan Jasa Pelayanan Umum Kantor Pemeliharaan Bersang Mula Dengan Pemertajagan Peralatan	Tersedianya Jasa Komunikasi,SDA dan Listrik Tersedianya Jasa Pelayanan Umum Kantor	12	36.800.000
			Penyediaan Jasa Pemeliharaan, Biaya Pemeliharaan, Pajak, dan Perawatan Kendaraan Dinas Operasional	Tersedianya Jasa Pemeliharaan, Biaya pemeliharaan, Pajak dan perwatan kendaraan dinas operasional lengkap.	12	80.000.000
			Pemeliharaan/Rehabilitasi Gedung Kantor dan Dukungannya Lainnya	Terpeliharanya /Rehabilitasi Gedung Kantor dan Bangunan Lainnya	12	10.000.000
			Pemeliharaan/Rehabilitasi Sarana dan Prasarana Pendukung Gedung Kantor atau Bangunan Lainnya	Terpeliharanya/Rehabilitasi Sarana dan Prasarana Gedung Kantor atau Bangunan Lainnya	12	5.000.000

Tanjungpinang, Januari 2022

KETUA SELASAKA

REPO KABUPATEN TEMARAUH

TOHSEB HADI WURYANTO, S.E., M.Si

Pejabat Tk.

NIP. 19710728 1997041 005

NO	JABATAN	BANJARAN	INDUKSIKOR NISBILAH UTAMA	BAYARAN	SKORNYA 2021
		Terwujudnya administrasi keajaiban dan jasa pelayanan masyarakat daerah	<p>terwujudnya Barung bersama dan Pengabdian</p> <p>semaraknya Jama Komunitas, BDA dan BaitiB</p> <p>Perwujudan warga negara yang berperilaku luhur dan informasi sosial bersama</p> <p>Perwujudan warga negara yang berperilaku luhur dan Pengabdian dan dan nilai-nilai bersama</p> <p>Perwujudan Desa mandiri terhadap desa-carian bersama</p> <p>Perwujudan terlaksananya Rancangan Orpas-Desa dan mencari Kabupaten/Kota</p> <p>Perwujudan terlaksananya Perwujudan Perwujudan dan Evaluasi Kajian Rencana Kabupaten/Kota</p> <p>Perwujudan terlaksananya Perwujudan Logistik Pemerintahan dan Evaluasi Kajian Rencana Kabupaten/Kota</p> <p>Perwujudan terlaksananya Kajian bersama pada masa pasca bencana</p> <p>Jumlah terlaksananya penataan pelayanan baik saat saat bencana pada masa pasca bencana</p> <p>Jumlah Dukungan Pemerintahan Pasca bencana melalui Pengabdian Kertuhan Pasca bencana (Litu Pasca)</p>	<p>lantai</p> <p>bedas</p> <p>%</p> <p>%</p> <p>Denda/Kel</p> <p>%</p> <p>%</p> <p>%</p> <p>bedas</p> <p>point</p> <p>Dokumen</p>	<p>12</p> <p>12</p> <p>100</p> <p>100</p> <p>3</p> <p>100</p> <p>100</p> <p>100</p> <p>12</p> <p>2</p> <p>1</p>
3	KASB PENGUSAHA DAN KESIAPSIAGAAN	Meningkatnya pelayanan dan kesiapsiagaan terhadap bencana			
4	KASB DAMPAK DAN LOGISTIK	Meningkatnya Pelayanan Pemerintahan dan Evaluasi kesiapsiagaan			
5	KASB SEHABILITAS DAN RESONANSI	Meningkatnya pelayanan dan kesiapsiagaan terhadap bencana			

Tembung, Februari 2022
 KEPALA PELAKSANA
 BERTU KADUNTAHAN TEMANGGUNG

UPTD

DAKULI HENDU WISNANTO, S.T., M.Si
 Pejabat
 NIP. 19710721 199003 1 005



PEMERINTAH KABUPATEN TEMANGGUNG

BADAN PENANGGULANGAN BENCANA DAERAH

Jalan Kalar Maron Nomor 21 Sidorejo Temanggung kodepos 56221

Telepon 0293 493772 Faksimili 0293 493735

Burat elektronik: bpbdtmg@gmail.com Laman: <http://bpbdtmangungkab.go.id>

PERJANJIAN KINERJA TAHUN 2021

Dalam rangka mewujudkan manajemen pemerintahan yang efektif, transparan dan akuntabel serta berorientasi pada hasil, kami yang bertanda tangan di bawah ini :

- | | |
|---------|--|
| Nama | : TOWILATUN UMURYAH, SE, MM |
| Jabatan | : KEPALA SEKRETARIAT BPBD KABUPATEN TEMANGGUNG
Selanjutnya disebut: pihak pertama |
| Nama | : DWI SUKARMEI, ST, MT |
| Jabatan | : KEPALA PELAKSANA BPBD KABUPATEN TEMANGGUNG
Selaku atasan pihak pertama, selanjutnya disebut pihak kedua |

Pihak pertama berjanji akan mewujudkan target kinerja yang seharusnya sesuai lampiran perjanjian ini dalam rangka mencapai target kinerja seperti yang telah ditetapkan dalam dokumen ini. Keberhasilan dan kegagalan pencapaian target kinerja tersebut menjadi tanggung jawab kami dan selanjutnya apabila target yang diberikan tidak tercapai, siap menerima sanksi sesuai dengan ketentuan yang berlaku.

Pihak kedua akan melakukan supervisi yang diperlukan serta akan melakukan evaluasi terhadap capaian kinerja dari perjanjian ini dan mengambil tindakan yang diperlukan dalam rangka pemberian penghargaan dan sanksi.

Temanggung, Januari 2021

Pihak Kedua,
KEPALA PELAKSANA BPBD
KABUPATEN TEMANGGUNG

DWI SUKARMEI, ST, MT
Pembina
NIP. 19740508 200312 1 008

Pihak Pertama,
KEPALA SEKRETARIAT BPBD
KABUPATEN TEMANGGUNG

TOWILATUN UMURYAH, SE, MM
NIP. 19711109 199311 2 001

PELAKSIAN KEMERJA KEPALA SEKRETARIAT
BADAN PERANGGULANGAN BERKACA DAERAH
KABUPATEN TEMANGGUNG TAHUN 2021

NO	SASARAN STRATEGIS	INDIKATOR KEMERJA (INDIKATOR KEGIATAN)	TARGET	SATUAN
1	2	3	4	5
1	Terwujudnya administrasi keuangan perangkat daerah	Jumlah ASN yang mengalami peningkatan tunjangan penghasilan	0	ASN
2	Terwujudnya administrasi umum perangkat daerah	Jumlah kebutuhan-kebutuhan pendukung administrasi umum yang tercakupi	12	Bulan
3	Terwujudnya jasa penunjang urusan pemerintahan daerah	Jumlah fasilitas-bantuan pemerintahan yang terokup	12	Bulan
4	Terwujudnya barang milik daerah penunjang urusan daerah	Jumlah barang-barang milik daerah yang terpelihara	12	Bulan

URAIAN KEGIATAN	
NO	2
1	Melaksanakan proses penyediaan gaji dan tunjangan ASN
2	Menyediakan bahan, menggunakan data melaksanaan biaya untuk memenuhi kebutuhan
3	Mempersiapkan bahan, mengklasifikasi, memisah, menganalisa, dan melaksanakan pemenuhan kebutuhan
4	Mengumpulkan dan menyiapkan bahan, mengklasifikasi, memisah, menganalisa, mendata barang-barang milik daerah

Tanjungpinang, Januari 2021

Pihak Kedua,
KEPALA PELAKSANA,



DWI SUKARNI, ST. MT
Perencana

NIP. 19740508 200212 1 008

Pihak Pertama,
KEPALA SEKRETARIAT,



TOBILATUS IBRAHIM, SE. M. M
Perencana

NIP. 19711109 199311 2 001



PEMERINTAH KABUPATEN TEMANGGUNG

BADAN PENANGGULANGAN BENCANA DAERAH

Jalan Nalar Murni Nomor 21 Bokojo Temanggung Kodepos 51221

Telepon 0293 493772 Faximil 0293 493735

Surat elektronik: tpbdtm@gmail.com Laman: <http://tpbd.temanggungkab.co.id>

PERJANJIAN KISERJA TAHUN 2021

Dalam rangka mewujudkan manajemen pemerintahan yang efektif, transparan dan akuntabel serta berorientasi pada hasil, kami yang bertanda tangan di bawah ini :

- Nama : MAMIK SULISTYANINGRUM, S.Pd, M.Pd
Jabatan : KEPALA SEKSI PENANGANAN DARURAT DAN LOGISTIK
BPHD KABUPATEN TEMANGGUNG
Selanjutnya disebut pihak pertama
- Nama : DWI SUKARMEI, ST, MT
Jabatan : KEPALA PELAKSANA BPHD KABUPATEN TEMANGGUNG
Selaku atasan pihak pertama, selanjutnya disebut pihak kedua

Pihak pertama berjanji akan mewujudkan target kinerja yang seharusnya sesuai lampiran perjanjian ini dalam rangka mencapai target kinerja seperti yang telah ditetapkan dalam dokumen ini. Keberhasilan dan kegagalan pencapaian target kinerja tersebut menjadi tanggung jawab kami dan selanjutnya apabila target yang diberikan tidak tercapai, siap menerima sanksi sesuai dengan ketentuan yang berlaku.

Pihak kedua akan melakukan supervisi yang diperlukan serta akan melakukan evaluasi terhadap capaian kinerja dan perjanjian ini dan mengambil tindakan yang diperlukan dalam rangka pemberian penghargaan dan sanksi.

Temanggung, Januari 2021

Pihak Kedua,
KEPALA PELAKSANA,

DWI SUKARMEI, ST, MT

Pejabat

NIP. 19740306 200312 1 008

Pihak Pertama,
KEPALA SEKSI
PENANGANAN DARURAT DAN LOGISTIK,

MAMIK SULISTYANINGRUM, S.Pd, M.Pd

Pejabat Tk. 1

NIP. 19790319 200801 2 007

**PERJANJIAN KERJA
KEPALA BERSI PEMANGKARAN DARURAT DAN LOGISTIK
BADAN PENANGGULANGAN BENCANA DAERAH
KABUPATEN TEMBOGUNG TAHUN 2023**

NO	SASARAN STRATEGIS	INDIKATOR KINERJA (INDIKATOR KEGIATAN)	TARGET	SATUAN
1	2	3	4	5
1	Terlaksananya kegiatan respon cepat kejadian Luar Biasa Penyakit/Wabah Zoonosis Prioritas	Jumlah kegiatan respon cepat Kejadian Luar Biasa Penyakit/Wabah Zoonosis Prioritas yang terlaksana	12	Bulan
2	Terlaksananya Respon Cepat Darurat Bencana yang Berencana	Jumlah kegiatan Respon Cepat Darurat Bencana yang terlaksana dengan baik	12	Bulan
3	Terlaksananya pencarian, pertolongan dan evakuasi korban bencana	Jumlah kegiatan pencarian dan evakuasi dapat terlaksana	12	Bulan
4	Tersedianya kegiatan penyelamatan dan evakuasi korban bencana	Jumlah bahan bantuan logistik yang tersedia	12	Bulan

NO	PROGRAM
1	2
1	Penerbitan informasi kejadian bencana, assessment, penanganan darurat bencana dan fasilitas kesehatan
2	Penerbitan informasi bencana, assessment, penentuan kebutuhan dasar korban bencana, penentuan dan pelaksanaan
3	Penerbitan informasi bencana, assessment, penentuan kebutuhan dasar korban bencana, penentuan dan pelaksanaan
4	Penerbitan informasi, menyiapkan bahan, penyajian profesionalitas logistik dan bahan bangunan rumah yang tersedia

Piada Kichan,
KEPALA PELAKSANA,



DWI SULAKSANA, ST, MT
Perencana

NIP. 307405563 200312 1 008

Tringgung, Januari 2021

Piada Permana,

PENYUSUNAN DARELAT DAN LOGISTIK,



MADA SULISTYANDORINI, S.Pd, M.Pd.
Perencana Tk. I

NIP. 19790319 200901 2 007



PEMERINTAH KABUPATEN TEMANGGUNG

BADAN PENANGGULANGAN BENCANA DAERAH

Jalan Kalor Nama Nomor 21 Sukorejo Temanggung kodepos 50221

Telepon 0293 493772 Faksimili 0293 493735

Surat elektronik: lpbdtemg@gmail.com Laman: <http://lpbd.temanggungkab.go.id>

PERJANJIAN KINERJA TAHUN 2021

Dalam rangka mewujudkan manajemen pemerintahan yang efektif, transparan dan akuntabel serta berorientasi pada hasil, kami yang bertanda tangan di bawah ini :


- | | |
|---------|---|
| Nama | : HARTOMO |
| Jabatan | : PENGADMINISTRASI UMUM SEKSI PENANGANAN
DAURAT DAN LOGISTIK BPBD KABUPATEN
TEMANGGUNG
Selanjutnya disebut pihak pertama |
| Nama | : MANIK SULISTYANINGRUM, S.Pd, M.Pd |
| Jabatan | : KEPALA SEKSI PENANGANAN DAURAT DAN LOGISTIK
BPBD KABUPATEN TEMANGGUNG
Selaku atasan pihak pertama, selanjutnya disebut pihak
kedua |

Pihak pertama berjanji akan mewujudkan target kinerja yang seharusnya sesuai lampiran perjanjian ini dalam rangka mencapai target kinerja seperti yang telah ditetapkan dalam dokumen ini. Keberhasilan dan kegagalan pencapaian target kinerja tersebut menjadi tanggung jawab kami dan selanjutnya apabila target yang diberikan tidak tercapai, siap menerima sanksi sesuai dengan ketentuan yang berlaku.


Pihak kedua akan melakukan supervisi yang diperlukan serta akan melakukan evaluasi terhadap capaian kinerja dari perjanjian ini dan mengambil tindakan yang diperlukan dalam rangka pemberian penghargaan dan sanksi.

Temanggung, Januari 2021

Pihak Kedua,
KEPALA SEKSI
PENANGANAN DAURAT DAN LOGISTIK,


MANIK SULISTYANINGRUM, S.Pd, M.Pd.
Pemata Tk.1
NIP. 19790319 200801 3 007

Pihak Pertama,
PENGADMINISTRASI UMUM
SEKSI PENANGANAN DAURAT
DAN LOGISTIK,


HARTOMO
Pengatur
NIP. 19710120 200604 1 010

**PERJANJIAN KINERJA
KEPALA SEKSI PEMANGKARAN DARURAT DAN LOGISTIK
BADAN PENANGGULANGAN BENCANA DAERAH
KABUPATEN TEMARONGUNG TAHUN 2021**

NO	SASARAN STRATEGIS	INDIKATOR KINERJA (INDIKATOR KEGIATAN)	TARGET	SATUAN
1	2	3	4	5
1	Terlaksananya tugas survey lokasi bencana	Jumlah data kejadian bencana yang teridentifikasi	12	Bulan
2	Terlaksananya tugas administrasi bencana	Jumlah format data yang tersajikan	20	Format
3	Terlaksananya pelatihan, pembolongan dan evakuasi korban bencana	Jumlah korban bencana yang diselamatkan	12	Bulan
4	Terlaksananya kegiatan pemantauan dan evaluasi korban bencana	Jumlah korban bencana yang teridentifikasi dan teridentifikasi	12	Bulan

NO	PROGRAM
1	
1	Penerimaan Informasi bencana, assessment, penanganannya darurat bencana dan fasilitas kesehatan
2	Penerimaan informasi bencana, assessment, pemenuhan kebutuhan dasar korban bencana, pendidikan dan pelatihan
3	Penerimaan informasi bencana, assessment, pemenuhan kebutuhan dasar korban bencana, pendidikan dan pelatihan
4	Penerimaan informasi, menyiapkan bahan, penyajian persediaan logistik dan bahan bangunan rumah yang terdampak

Pihak Kedua,
KEPALA SEKSI
PENANGANAN DARURAT DAN LOGISTIK,



MAMUK SULHITYANINGSUM, S.Pd, M.Ed.
Pejabat Td.1
NIP. 19790319 250801 2 007

Trianggung, Januari 2021

Pihak Pertama,
PENJAJAGHIMPUNAN UMUM
SEKSI PENANGANAN DARURAT DAN LOGISTIK,



Peragatur
NIP. 19710120 200604 1 010



PEMERINTAH KABUPATEN TEMANGGUNG
BADAN PENANGGULANGAN BENCANA DAERAH

Jalan Kaelar Maran Nomor 21 Sidorejo Temanggung kodepos 56221

Telepon 0293 493772 Faksimil 0293 493738

Burat elektronik: bphbtmg@gmail.com laman: <http://bpd.temanggungkab.go.id>

PERJANJIAN KINERJA TAHUN 2021

Dalam rangka mewujudkan manajemen pemerintahan yang efektif, transparan dan akuntabel serta berorientasi pada hasil, kami yang bertanda tangan di bawah ini:

- | | |
|--------------|--|
| Nama Jabatan | EDY SUNARSO, SE
KEPALA SEKSI REHABILITASI DAN REKONSTRUKSI
EPBD KABUPATEN TEMANGGUNG
Selanjutnya disebut pihak pertama |
| Nama Jabatan | DWI SUKARMEI, ST, MT
KEPALA PELAKSANA EPBD KABUPATEN TEMANGGUNG
Selaku atasan pihak pertama, selanjutnya disebut pihak kedua |

Pihak pertama berjanji akan mewujudkan target kinerja yang seharusnya sesuai lampiran perjanjian ini dalam rangka mencapai target kinerja seperti yang telah ditetapkan dalam dokumen ini. Keberhasilan dan kegagalan pencapaian target kinerja tersebut menjadi tanggung jawab kami dan selanjutnya apabila target yang diberikan tidak tercapai, siap menerima sanksi sesuai dengan ketentuan yang berlaku.

Pihak kedua akan melakukan supervisi yang diperlukan serta akan melakukan evaluasi terhadap capaian kinerja dari perjanjian ini dan mengambil tindakan yang diperlukan dalam rangka pemberian penghargaan dan sanksi.

Temanggung, Januari 2021

Pihak Kedua,
KEPALA PELAKSANA,

DWI SUKARMEI, ST, MT

Perbina

NIP. 19740508 200312 1 008

Pihak Pertama,
KEPALA SEKSI
REHABILITASI DAN REKONSTRUKSI,

EDY SUNARSO, SE

Pemata Th. I

NIP. 19730509 200801 1 003

PELAKSANAAN KEBERJAAN
KEPALA SEKTOR KEHAKLITAN DAN REKONSTRUKSI
BADAN PENANGGULANGAN BENCANA DAERAH
KABUPATEN TEMANGGUNG TAHUN 2021

NO	SASARAN STRATEGIS	INDIKATOR KINERJA (INDIKATOR KEGIATAN)	TARGET	SATUAN
1	2	3	4	5
1	Tertanggungjawabnya Kegiatan Rehabilitasi dan Rekonstruksi Pasca Bencana	Jumlah penyelenggaraan paket pelayanan Rehabilitasi dan Rekonstruksi Pasca Bencana yang dilaksanakan : 1) Rehab 3 (tipe) Ruang Kelas SD Cemaso Desa Tubapi Kec. Siedung, 2) Rehab Talud Irigasi Sungai Laut Desa Candiroto Kec. Candiroto, 3) Rehab Talud dan GrounwallSungai Drangongon Link, Tepisan Kel. Purnihan Kecamatan Kec. Pacuan, 4) Rehab Talud dan Drainase Kel. Kebenari, Kel. Gayanti Kel. Temanggung 1 Kel. Temanggung, 5)Rehab Talud SMP 1 Bejen Desa Ngalyan kec. Bejen, 6) Rehab Pagar Kantor BPBD Tubapi II, 7) Rehab serdaman Kali Gambur Desa Jeketo Kec. Siedung	7	Paket
2	Terabsornikannya Monitoring Kegiatan Pekerjaan Rehabilitasi dan Rekonstruksi Pasca Bencana	Jumlah pelaksanaan kegiatan rehabilitasi dan rekonstruksi yang terlaksana	27	Kegiatan
3	Terselenggarakannya Harmonisasi Sosial Bap Korban Bencana	Jumlah harmonisasi sosial korban bencana yang tersalurkan	12	Bulan

NO

URAIAN KEGIATAN

2

- 1 Menyajikan data, mengkaji, mengkoordinasikan, merancang kebutuhan Sarana, monitoring dan Sarana Prasarana untuk kegiatan rehabilitasi Pasca Bencana
- 2 Menyajikan data, mengkaji, mengkoordinasikan, mengklarifikasi, mengkoordinasi, dan menyiapkan Sarana Prasarana untuk kegiatan monitoring kegiatan rehabilitasi Pasca Bencana
- 3 Mengumpulkan bahan, menyajikan data, mengkaji, mengklasifikasi, mengklarifikasi, mengkoordinasi dan menyiapkan Sarana Prasarana untuk kegiatan penyusunan bantuan sosial

Temanggung, Januari 2011

Pibak Nedan,
KEPALA PELAKSANA,

DEWI NURAINI, ST., MT

Pejabat

NIP. 19710509 200112 1 008

Pibak Permana,
KEPALA BAKH
REHABILITASI DAN REKONSTRUKSI,

Pibak Permana, SE

Pejabat Tk. 1

NIP. 19730509 200011 1 003



PEMERINTAH KABUPATEN TEMANGGUNG

BADAN PENANGGULANGAN BENCANA DAERAH

Jalan Kader Maron Nomor 21 Sidorejo Temanggung kodepos 50221

Telepon 0293 493772 Faxsimil 0293 493735

Surat elektronik: bpd@tmnggung.go.id Laman: <http://bpd.temanggungkab.go.id>

PERJANJIAN KINERJA TAHUN 2021

Dalam rangka mewujudkan manajemen pemerintahan yang efektif, transparan dan akuntabel serta berorientasi pada hasil, kami yang bertanda tangan di bawah ini:

Nama : PRIA ANDAKA, S.Pd
Jabatan : KEPALA SEKSI Pencegahan dan Kesiapsiagaan
IPBD KABUPATEN TEMANGGUNG
Selanjutnya disebut pihak pertama

Nama : DWI SUKARMEI, ST, MT
Jabatan : KEPALA PELAKSANA IPBD KABUPATEN TEMANGGUNG
Selaku atasan pihak pertama, selanjutnya disebut pihak kedua

Pihak pertama berjanji akan mewujudkan target kinerja yang seharusnya sesuai lampiran perjanjian ini dalam rangka mencapai target kinerja seperti yang telah ditetapkan dalam dokumen ini. Keberhasilan dan kegagalan pencapaian target kinerja tersebut menjadi tanggung jawab kami dan selanjutnya apabila target yang diberikan tidak tercapai, siap menerima sanksi sesuai dengan ketentuan yang berlaku.

Pihak kedua akan melakukan supervisi yang diperlukan serta akan melakukan evaluasi terhadap capaian kinerja dari perjanjian ini dan mengambil tindakan yang diperlukan dalam rangka pemberian penghargaan dan sanksi.

Temanggung, Januari 2021

Pihak Kedua,

KEPALA PELAKSANA IPBD
KABUPATEN TEMANGGUNG

DWI SUKARMEI, ST, MT

Pembina

NIP. 19740008 200312 1 098

Pihak Pertama,

KEPALA SEKSI
PENCEGAHAN DAN KESIAPSIAGAAN
IPBD KABUPATEN TEMANGGUNG

PRIA ANDAKA, S.Pd.

Pemula Tingkat I

NIP. 19690211 199303 1 006

PERJANJIAN KINERJA
KEPALA BERSI PENCEGAHAN DAN KESIAPSIAGAAN
BADAN PENANGGULANGAN BENCANA DAERAH
KABUPATEN TEMALOGGONG TAHUN 2021

NO	SARASAN STRATEGIS	INDIKATOR KINERJA (INDIKATOR KEGIATAN)	TARGET	SATUAN
1	2	3	4	5
1	Terlaksananya Sosialisasi, Konsultatif, informasi dan Edukasi (KIE) tawar bencana Kabupaten	Perencanaan aplikasi Siastika dan penyelenggaraan sosialisasi	1	Paket
2	Terlaksananya Pelatihan Pencegahan dan Mitigasi bencana Kabupaten	Jumlah Sosialisasi Pencegahan dan mitigasi bencana yang terlaksana : 1) Desa Ngaditiro Kec. Selimpang, 2) Desa Selasabang Kec. Hejot, 3) Kecamatan Jumo, 4) Desa Pagaragung Kec. Daba, 5) Desa Wanasari Kec. Haba, 6) Kec. Progoari	6	Desa
3	Terlaksananya Pengabdian sosial dan pencerdasan Sarana dan Prasarana Kelembagaan terhadap bencana Kabupaten	Jumlah kegiatan kegiatan operasional keanggotaan dan penggunaan relawan penanggulangan bencana	12	Bulan
4	Terlaksananya penguatan Kapasitas Komunitas untuk pencegahan dan kesiapsiagaan	Jumlah desa tangguh bencana yang terbentuk : 1) Desa Tegalarjo Kec. Ngaditiro, 2) Desa Pagaragung Kec. Haba, 3) Desa Lontar Kec. Thugomulyo, 4) Desa Taburp Kec. Mledang	6	Desa

URAIAN KEGIATAN	
NO	
1	Mengumpulkan dan menyiapkan bahan, mengklasifikasi, memilah mengklarifikasi mengolah dan menyajikan data dan dokumen
2	Menyiapkan data desa sesuai rencana, koordinasi dengan kecamatan dan desa rawan, menyiapkan surplus dan mengumpulkan bahan, pemberian informasi
3	Mengumpulkan dan menyajikan bahan, mengklasifikasi, memilah mengklarifikasi mengolah dan menyajikan data dan dokumen
4	Penilaian kebutuhan peralatan, menyiapkan SOM, menyiapkan bahan,

Pihak Kedua,
KEPALA PELAKSANA,

DWI ROHARUEL, BT. MT
 Pembina
 NIP. 19740508 200312 1 008

Tonanggung - Januari 2021
 Pihak Pertama,
KEPALA SEKSI
PEMUDAAN DAN KESIAPIANGAN,

FIDA FIRDA, B.Pd
 Pratih Tk. I
 NIP. 19890211 199303 1 009

**PERUBAHAN PERJANJIAN KINERJA TAHUN 2021**

Dalam rangka mewujudkan manajemen pemerintahan yang efektif, transparan dan akuntabel serta berorientasi pada hasil, kami yang bertanda tangan di bawah ini :

Nama : REJUKI HANDAYANI, SK
Jabatan : Staf (Penyusun Program Anggaran dan Pelaporan)
Sekretariat BPBD Kabupaten Temanggung
Selanjutnya disebut pihak kesatu

Nama : TOWILATUN UMURIYAH, SK, MM
Jabatan : Kepala Sekretariat BPBD Kabupaten Temanggung
Selaku utusan pihak kesatu, selanjutnya disebut pihak kedua

Pihak kesatu berjanji akan mewujudkan target kinerja yang seharusnya sesuai lampiran perjanjian ini dalam rangka mencapai target kinerja seperti yang telah ditetapkan dalam dokumen perencanaan. Keberhasilan dan kegagalan pencapaian target kinerja tersebut menjadi tanggung jawab kami.

Pihak kedua akan melakukan supervisi yang diperlukan serta akan melakukan evaluasi terhadap capaian kinerja dari perjanjian ini dan mengambil tindakan yang diperlukan dalam rangka pemberian penghargaan dan sanksi.

Temanggung, 1 Oktober 2021

Pihak Kedua,

KEMALA SEKRETARIAT
BPBD KABUPATEN TEMANGGUNG**TOWILATUN UMURIYAH, SK, MM**

Penasih

NIP. 19711109-199311 2 001

Pihak Kesatu,

STAF (PENYUSUN PROGRAM
ANGGARAN DAN PELAPORAN)
SEKRETARIAT BPBD KABUPATEN
TEMANGGUNG**REJUKI HANDAYANI, SK**

Penasih Muda

NIP. 19700211 201701 2 016

**PERIBAHAN PERJAJARAN KINERJA KEPALA SEKRETARIAT
BADAN PENASIBGULAGAS BENCANA DAERAH KABUPATEN TEMANGGUNG
TAHUN 2021**

No	Sasaran Strategis	Indikator Kinerja	Target
(1)	(2)	(3)	(4)
1	Meningkatnya administrasi kesungguhan pemerintah daerah	Persentase penyusunan DPA/RA/DPA/RAKA	100 %
		Persentase jasa surat menyurat	100 %
		Persentase penyediaan jasa pelayanan umum kantor	100 %

No	Program	Anggaran (Rp.)	Keterangan
1.	Program Peningkat Urusan Pemerintahan Daerah Kabupaten/Kota	2.031.182.109	APBD

Temanggung, 1 Oktober 2021

Ahmad Saifudin

**KEPALA SEKRETARIAT
BPBD KABUPATEN TEMANGGUNG**



TOWLATUL UMRIYAH, SE, MEM
Pratomo

NIP. 19711109 199311 2 001

Ahmad Saifudin

**STAF PENYUSUN PROGRAM ANGGARAN DAN PELAPORAN
SEKRETARIAT BPBD KABUPATEN TEMANGGUNG**



REZEKI HANDAYANI, SE
Pratomo

NIP. 19700211 200701 2 019



PEMERINTAH KABUPATEN TEMANGGUNG
BADAN PENANGGULANGAN BENCANA DAERAH

Jalan Kadar Maron Nomor 21 Sidorejo Temanggung kodepos 56221
Telepon: 0293 493772 Faksimili 0293 493735
Sarat elektronik: bpbdtemg@gmail.com Laman: <http://lpbd.temanggungkab.go.id>

PERJANJIAN KINERJA TAHUN 2021

Dalam rangka mewujudkan manajemen pemerintahan yang efektif, transparan dan akuntabel serta berorientasi pada hasil, kami yang bertanda tangan di bawah ini :

Nama : PRAMONO BUDI SUSANTO
Jabatan : PENGELOLA KEPEGAWAIAN BPBD KABUPATEN TEMANGGUNG
Selanjutnya disebut pihak pertama

Nama : TOWILATUN UMURIYAH, SE, MM
Jabatan : KEPALA SEKRETARIAT BPBD KABUPATEN TEMANGGUNG
Selaku atasan pihak pertama, selanjutnya disebut pihak kedua

Pihak pertama berjanji akan mewujudkan target kinerja yang seharusnya sesuai lampiran perjanjian ini dalam rangka mencapai target kinerja seperti yang telah ditetapkan dalam dokumen ini. Keberhasilan dan kegagalan pencapaian target kinerja tersebut menjadi tanggung jawab kami dan selanjutnya apabila target yang diberikan tidak tercapai, siap menerima sanksi sesuai dengan ketentuan yang berlaku.

Pihak kedua akan melakukan supervisi yang diperlukan serta akan melakukan evaluasi terhadap capaian kinerja dari perjanjian ini dan mengambil tindakan yang diperlukan dalam rangka pemberian penghargaan dan sanksi.

Temanggung, Januari 2021

Pihak Kedua,

KEPALA SEKRETARIAT
BPBD KABUPATEN TEMANGGUNG

TOWILATUN UMURIYAH, SE, MM

Penata

NIP. 19711109 199311 2 001

Pihak Pertama,

PENGELOLA KEPEGAWAIAN
BPBD KABUPATEN TEMANGGUNG

PRAMONO BUDI SUSANTO

Penata Muda

NIP. 19700514 199310 1 001

**PERJANJIAN KINERJA PENGELOLA KEPESAWAIAN
BADAN PERANGGULANGAN BENCA/KA DAERAH
KABUPATEN TEMANGGUNG TAHUN 2021**

NO	SASARAN STRATEGIS	INDIKATOR KINERJA (INDIKATOR KEGIATAN)	TARGET	SATUAN
1	2	3	4	5
1	Terlaksananya proses pengisian Kenaikan Gaji Berkala dan Kenaikan Tunjangan	Jumlah Surat Kenaikan Gaji berkala dan Kenaikan Tunjangan yang dipersebutkan	12	Bulan
2	Tersebutkannya daftar pengajuan bagi PNS yang akan mengikuti kenaikan pangkat/kenaikan gaji berkala	Daftar pengajuan PNS yang akan mengikuti kenaikan pangkat/kenaikan gaji berkala yang terajukan	2	daftar
3	Terlengkapinya data kepegawaian dan data-data lainnya	Jumlah data kepegawaian yang terajukan	12	Bulan
4	Tersebutnya surat/data permintaan dari luar instansi	Jumlah data yang terajukan atas permintaan dari luar instansi	12	Bulan

URAIAN KEGIATAN

2

NO	
1	Menyajikan Data Personil, Berkas Pendukung, Mengolah, Menginput Dalam Aplikasi SIMPEK, dan menyelesaikan proses penubarannya
2	Mengumpulkan data, mengklasifikasi, mengolah dan membuat validasi data perijinan bagi PNS yang akan mengalami kenaikan pangkat/keabsahan gaji berkala yang terajukan
3	Mengumpulkan data, mengklasifikasi, mengolah dan membuat validasi data perijinan bagi PNS yang akan mengalami kenaikan pangkat/keabsahan gaji berkala yang terajukan
4	Mengumpulkan validasi data, mengklasifikasi, mengkoordinasikan dengan atasan/Kepala Seksi/petugas yang berkepenting menerima serta membuat data dapat terajukan

Wakil Kedua,
KEPALA SEKRETARIAT
BRPD KABUPATEN TEMANGGUNG



TORLATUN UMURIAH, SE, MM
Penasihat
NIP. 19711109-1993112-001

Temanggung, Januari 2021
Wakil Pertama,
PENJELAJA KEPENDAHWAJIAN
BRPD KABUPATEN TEMANGGUNG



PRAMONO BUDI SEMBARTO
Penasihat Muda
NIP. 19700514-1993101-001



PEMERINTAH KABUPATEN TEMANGGUNG
BADAN PENANGGULANGAN BENCANA DAERAH

Jalan Kadar Manan Nomor 21, Bidorejo, Temanggung, kodepos 56221
Telepon 0293 483772 Faksimil 0293 483735
Surat elektronik: bpbdtemg@gmail.com Laman: <http://bpbd.temanggungkab.go.id>

PERJAJAN KINERJA TAHUN 2021

Dalam rangka mewujudkan manajemen pemerintahan yang efektif, transparan dan akuntabel serta berorientasi pada hasil, kami yang bertanda tangan di bawah ini :

- | | |
|--------------|---|
| Nama Jabatan | : MUNAIR
: PENDEKULI SEKSI REHABILITASI DAN REKONSTRUKSI
: IPMD KABUPATEN TEMANGGUNG
Selanjutnya disebut pihak pertama. |
| Nama Jabatan | : EDY SUNARSO, SE
: KEPALA SEKSI REHABILITASI DAN REKONSTRUKSI
: IPMD KABUPATEN TEMANGGUNG
Selaku atasan pihak pertama, selanjutnya disebut pihak kedua. |

Pihak pertama berjanji akan mewujudkan target kinerja yang seharusnya sesuai lampiran perjanjian ini dalam rangka mencapai target kinerja seperti yang telah ditetapkan dalam dokumen ini. Keberhasilan dan kegagalan pencapaian target kinerja tersebut menjadi tanggung jawab kami dan selanjutnya apabila target yang diberikan tidak tercapai, siap menerima sanksi sesuai dengan ketentuan yang berlaku.

Pihak kedua akan melakukan supervisi yang diperlukan serta akan melakukan evaluasi terhadap capaian kinerja dari perjanjian ini dan mengambil tindakan yang diperlukan dalam rangka pemberian penghargaan dan sanksi.

Temanggung, Januari 2021

Pihak Kedua,
KEPALA SEKSI
REHABILITASI DAN REKONSTRUKSI

Pihak Pertama,
PENDEKULI SEKSI
REHABILITASI DAN REKONSTRUKSI


EDY SUNARSO, SE
Pangkat Tk. I
NIP. 19730509 200801 1 003


MUNAIR
Jurn
NIP. 19700307 200901 1 001

**PEJABAT KIRI
SEKSI REHABILITASI DAN REKONSTRUKSI
BADAN PENANGGULANGAN BENCANA DAERAH
KABUPATEN TEMbungUNG TAHUN 2021**

NO	SASARAN STRATEGIS	INDIKATOR KINERJA (INDIKATOR KEGIATAN)	TARGET	SATUAN
1	2 Terselenggaranya tugas perawatan, penyediaan dan integrasi layanan kesehatan dinas untuk mengantar dan menyambut pasien dan staf sesuai perintah atasan	3 Jumlah program operasional di lapangan yang dilaksanakan	4 13	5 Bulan

NO	URAIAN KEGIATAN
1	2 Menyusun jadwal, melakukan perawatan dan mengoperasionalkan kendaraan dinas dan melaksanakan tugas lain sesuai perintah atasan

Pihak Kiri,
KEPALA BERS
REHABILITASI DAN REKONSTRUKSI


ETI SINARSO, SE
Pejabat Tk. I

NIP. 19730509 200601 1 003

Tembungung, Januari 2021

Pihak Peranan,
PENGELOMUKAN
SEKSI REHABILITASI DAN REKONSTRUKSI


MULYA
Jura

NIP. 19706507 200901 1 001



PEMERINTAH KABUPATEN TEMANGGUNG

BADAN PENANGGULANGAN BENCANA DAERAH

Jalan Karlar Maron Nomor 21 Halirejo Temanggung kodepos 56221

Telepon 0293 493772 Facsimil 0293 493735

Surat elektronik: bphbdtemg@gmail.com Laman: <http://bphbd.temanggungkab.co.id>

PERJANJIAN KINERJA TAHUN 2021

Dalam rangka mewujudkan manajemen pemerintahan yang efektif, transparan dan akuntabel serta berorientasi pada hasil, kami yang bertanda tangan di bawah ini :

Nama : HARYANTO
Jabatan : BENDAHARA BPBD KABUPATEN TEMANGGUNG
Selanjutnya disebut pihak pertama

Nama : TOWILATUN UMURIYAH, SE, MM
Jabatan : KEPALA SEKRETARIAT BPBD KABUPATEN TEMANGGUNG
Selaku atasan pihak pertama, selanjutnya disebut pihak kedua

Pihak pertama berjanji akan mewujudkan target kinerja yang seharusnya sesuai lampiran perjanjian ini dalam rangka mencapai target kinerja seperti yang telah ditetapkan dalam dokumen ini. Keberhasilan dan kegagalan pencapaian target kinerja tersebut menjadi tanggung jawab kami dan selanjutnya apabila target yang diberikan tidak tercapai, siap menerima sanksi sesuai dengan ketentuan yang berlaku.

Pihak kedua akan melakukan supervisi yang diperlukan serta akan melakukan evaluasi terhadap capaian kinerja dari perjanjian ini dan mengambil tindakan yang diperlukan dalam rangka pemberian penghargaan dan sanksi.

Temanggung, Januari 2021

Pihak Kedua,

KEPALA SEKRETARIAT
BPBD KABUPATEN TEMANGGUNG

TOWILATUN UMURIYAH, SE, MM

Penata

NIP. 19711109 199311 2 001

Pihak Pertama,

BENDAHARA
BPBD KABUPATEN TEMANGGUNG

HARYANTO

Pengatur

NIP. 19830622 201001 1 001

**PERJALAN KERJA BESAR
BADAN PENGOLAHGAN BENCANA DAERAH
KABUPATEN TEMANGGUNG TAHUN 2021**

NO	SASARAN STRATEGIS	INDIKATOR KINERJA (INDIKATOR KEGIATAN)	TARGET	SATUAN
1	2	3	4	5
1	Terwujudnya Ekuitas Keuangan	Dokumen pengalihan uang, surat berharga/borang sesuai dengan ketentuan yang berlaku untuk tahun perencanaan/realisasi	15	Surat
2	Terwujudnya surat pengajuan uang persediaan, surat uang persediaan dan giro uang	Jumlah surat pengajuan uang persediaan, surat uang persediaan dan giro uang yang terkonfirmasi	50	Jurnal
3	Terwujudnya laporan LPU bendahara	Jumlah laporan LPU Bendahara yang terdistribusi dalam jurnal	15	Aplikasi online
4	Terwujudnya daftar review perintah pembetulan	Jumlah review perintah pembetulan yang terdistribusi	30	Aplikasi online
5	Terwujudnya pelaksanaan pengisian pajak, penyusunan ke Kas Negara dan pelaksanaan SSP	Jumlah daftar pengisian pajak, bukti setoran pajak dan SSP yang terakumulasi	30	Surat

URAIAN KEGIATAN

2

NO	
1	Mengelola keuangan/ surat berharga/borang sesuai ketentuan yang berlaku untuk bahan perantiang/mobil
2	Menyiapkan data/berkas pendukung, mengolah dan menginput ke aplikasi keuangan serta membuat penyarisannya
3	Menyiapkan data/berkas pendukung, mengolah dan menginput ke aplikasi keuangan serta menyelesaikan LPU
4	Menyiapkan data/berkas pendukung, mengolah dan menginput ke aplikasi keuangan serta membuat daftar rincian peristah pembayaran yang diverifikasi
5	Menyiapkan data/berkas pendukung, mengolah dan menginput ke aplikasi keuangan serta membuat daftar rincian peristah penerimaan yang diverifikasi

Temanggung, Januari 2021

Pibak Keas,
KEPALA BUKETABLAY
BPBD KABUPATEN TEMANGGUNG


TOSIATUN SUKRIYAH, SE., MM
Pemula

NIP. 1971109 199311 2 001

Pibak Pertama,
ESMEDHARA
BPBD KABUPATEN TEMANGGUNG


BARTATO
Pengatur

NIP. 19830623 201001 1 001



Kampus
Merdeka



SERTIFIKAT

SERTIFIKAT INI DIBERIKAN KEPADA

BPBD KAB. TEMANGGUNG

atas pertemuannya yang baik biasa sebagai pembicara dalam webinar

"Mitigasi Bencana Alam dan Pandemi Covid-19" yang diselenggarakan oleh Tim PKM -

PM GEGANA UNS

KETUA TIM PKM-PM
GEGANA

M. RIZAL KHADAFI
SEM.110100150



DOSEN PENDAMPING TIM
PKM-PM GEGANA

EKA BUSDIYANA, S.P.,
M.SC.

NIP. 09510010031007



SERTIFIKAT

Diberikan kepada :

BPBD KABUPATEN TEMANGGUNG



Sebagai Pemateri dalam kegiatan "Gungung Gempol : Singa Singa Bencana" yang dilaksanakan pada tanggal 6 Agustus 2019 di Gedung Aula Desa Gunung Gempol

Tim II KKN Universitas Diponegoro 2019, Kecamatan Jumo, Desa Gunung Gempol

Mengetahui,

EKO WASONG

Kepala Desa Gunung Gempol

DIO HARWIANTO

Koordinator Desa Gunung Gempol

RAFI ABDILLAH HARJUNA

Ketua Pelaksana



PIAGAM PENGHARGAAN

LOMBA KRENOVA PERANGKAT DAERAH TAHUN 2021

DIBERIKAN KEPADA:

Badan Penanggulangan Bencana Daerah

Sebagai **JUARA I** Lomba Krenova Perangkat Daerah Kabupaten Temanggung Tahun 2021 dengan Judul Inovasi "Sinergitas Pentahelix dan Si-Prokes".

Temanggung, 10 Juni 2021
Bupati Temanggung

H. M. AL KHADZIQ